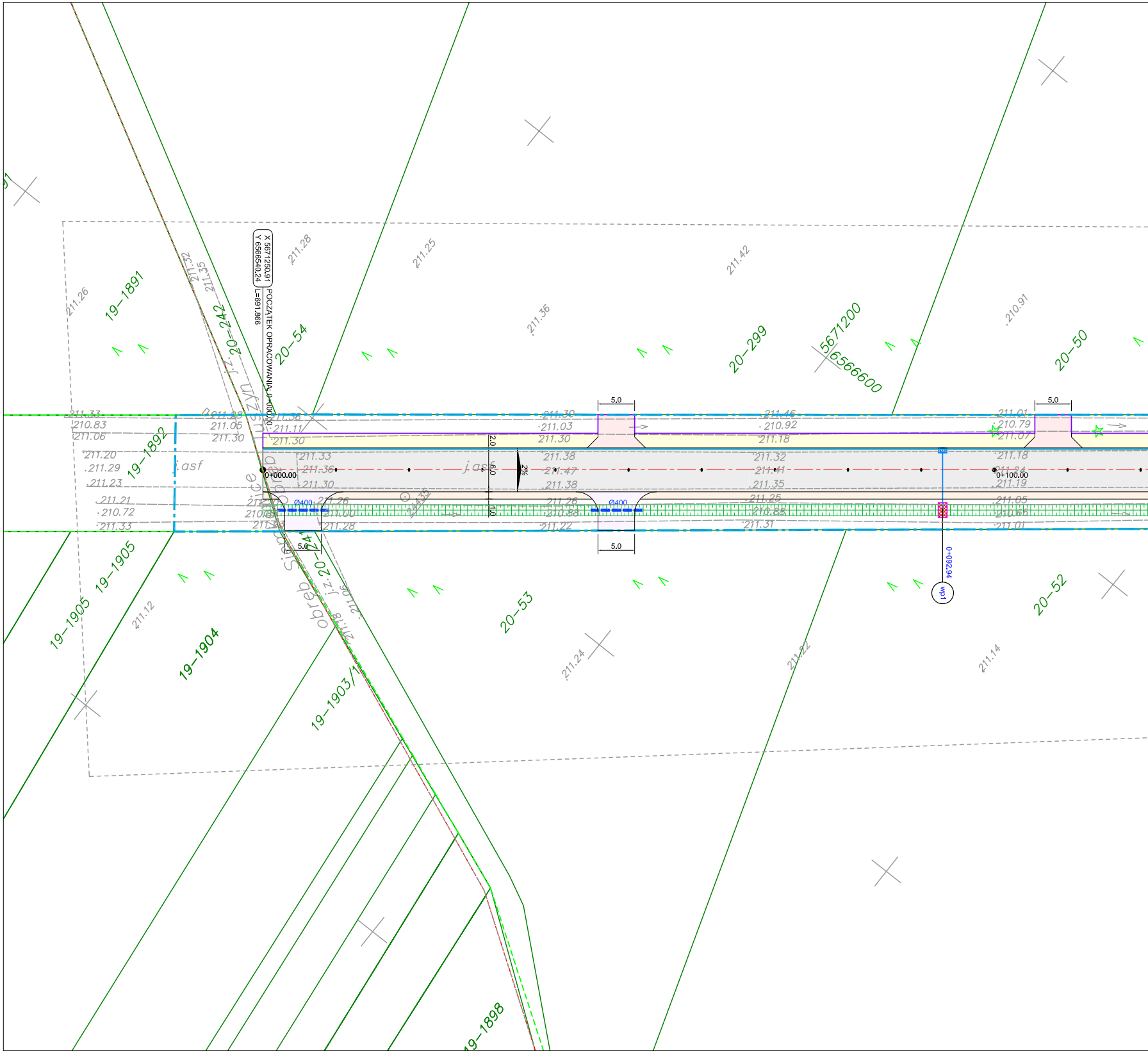
X 5671250.91
Y 6566540.24
POCZĄTEK OPRACOWANIA: 0+000.00
L=691.866
0+000.00
0+100.00
0+092.94
wp1
5.0
5.0
5.0
5.0
2.0
6.0
1.0
2%
Ø400
Ø400
j.asf
j.asf
obreb Siedliska
ul. Szym
j.z. 20-242
j.z. 20-24
19-1891
19-1892
19-1905
19-1905
19-1904
19-1903/1
19-1898
20-54
20-53
20-299
20-50
20-52
20-242
5671200
6566600
211.26
211.28
211.25
211.36
211.42
210.91
211.52
211.35
211.33
210.83
211.06
211.20
211.29
211.23
211.21
210.72
211.33
211.38
211.05
211.30
211.36
211.11
211.30
211.33
211.36
211.30
211.26
211.00
211.28
211.30
211.03
211.30
211.38
211.47
211.38
211.26
211.22
211.46
210.92
211.18
211.32
211.41
211.35
211.25
211.31
211.01
210.79
211.07
211.18
211.19
211.05
211.01
211.12
211.24
211.22
211.14
211.18
211.06

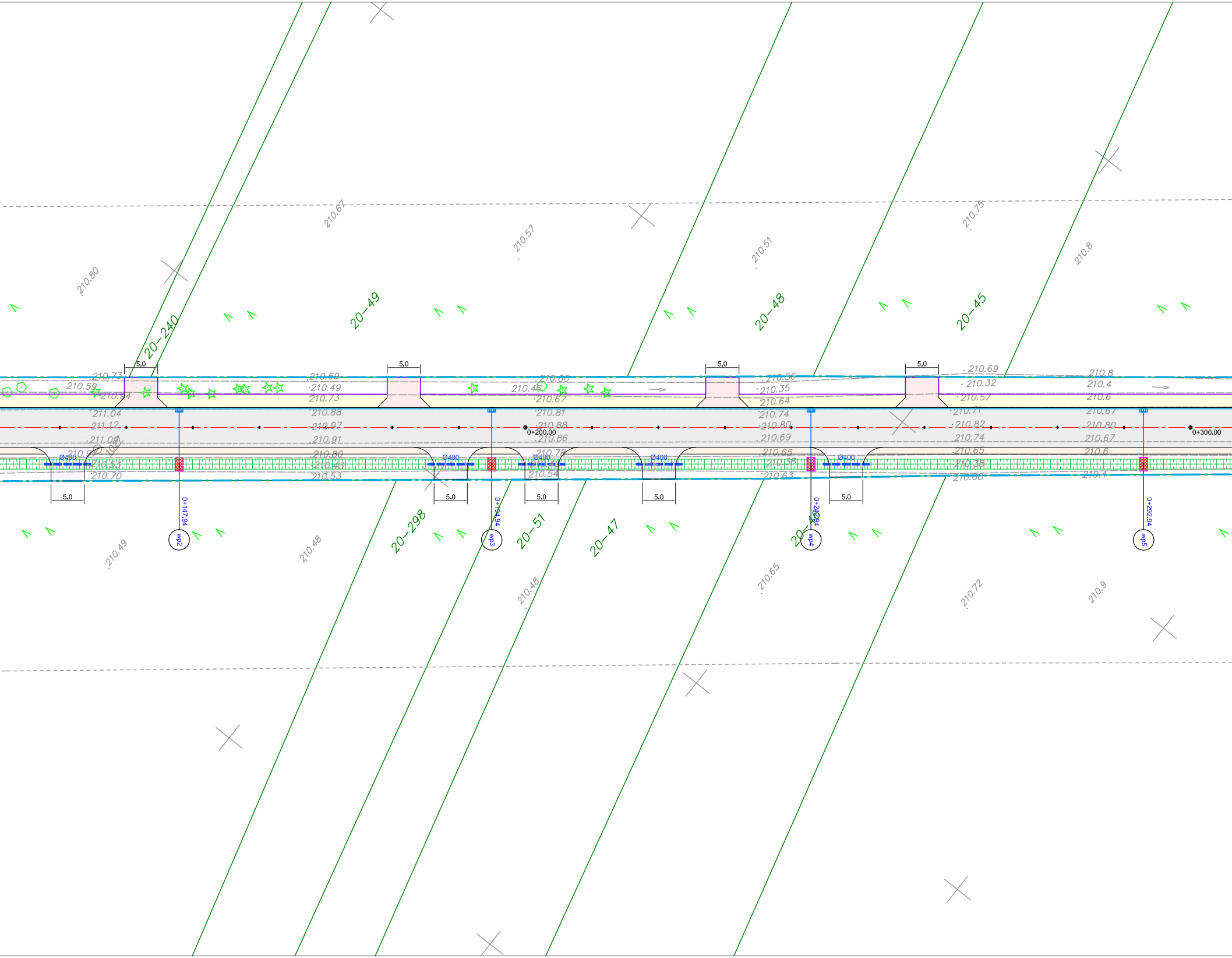

20-240
20-49
20-48
20-45
20-298
20-51
20-47
20-46
210.80
210.67
210.57
210.51
210.75
210.8
210.73
210.59
210.54
211.04
211.12
211.08
210.97
210.53
210.70
210.69
210.49
210.73
210.88
210.97
210.91
210.80
210.45
210.53
210.46
210.60
210.67
210.81
210.88
210.86
210.78
210.54
210.56
210.35
210.64
210.74
210.80
210.69
210.65
210.38
210.63
210.69
210.32
210.57
210.71
210.82
210.74
210.65
210.35
210.68
210.8
210.4
210.6
210.67
210.80
210.67
210.6
210.4
210.49
210.48
210.48
210.65
210.72
210.9
5.0
Ø400
0+200.00
0+300.00
0+147.94
0+194.94
0+240.94
0+292.94
wp2
wp3
wp4
wp5

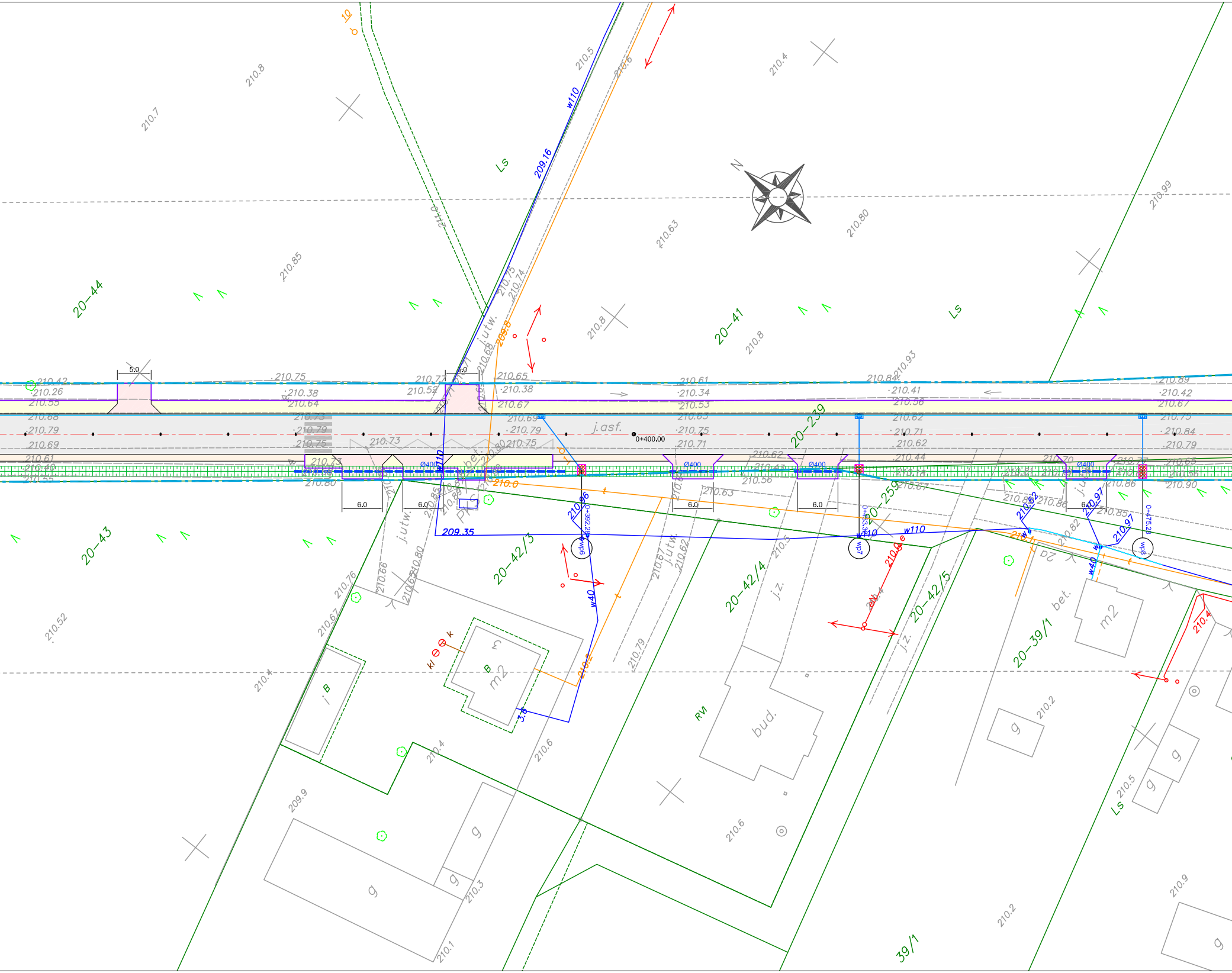

N
20-44
20-41
20-43
20-42/3
20-42/4
20-42/5
20-39/1
20-259
20-239
39/1
Ls
Ls
Ls
RVI
w110
w110
w110
w40
w40
209.16
209.35
209.8
210.0
0+400.00
0+392.28
0+475.28
wp6
wp7
wp8
Ø400
Ø400
Ø400
Ø400
5.0
6.0
6.0
6.0
6.0
6.0
j.asf.
j.utw.
j.utw.
j.utw.
j.z.
j.z.
bet.
bet.
bud.
m2
m2
g
g
g
g
g
g
B
B
K
Kl
210.42
210.26
210.55
210.68
210.79
210.69
210.61
210.40
210.75
210.38
210.64
210.73
210.79
210.75
210.77
210.52
210.65
210.38
210.67
210.69
210.79
210.75
210.61
210.34
210.53
210.65
210.75
210.71
210.84
210.41
210.56
210.62
210.71
210.62
210.44
210.89
210.42
210.67
210.75
210.84
210.79
210.90
210.80
210.56
210.63
210.86
210.97
210.82
210.8
210.7
210.85
210.5
210.6
210.4
210.63
210.80
210.99
210.93
210.8
210.8
210.52
210.76
210.67
210.66
210.80
210.79
210.4
210.4
210.6
210.2
209.9
210.3
210.1
210.6
210.2
210.5
210.9
210.2
210.4

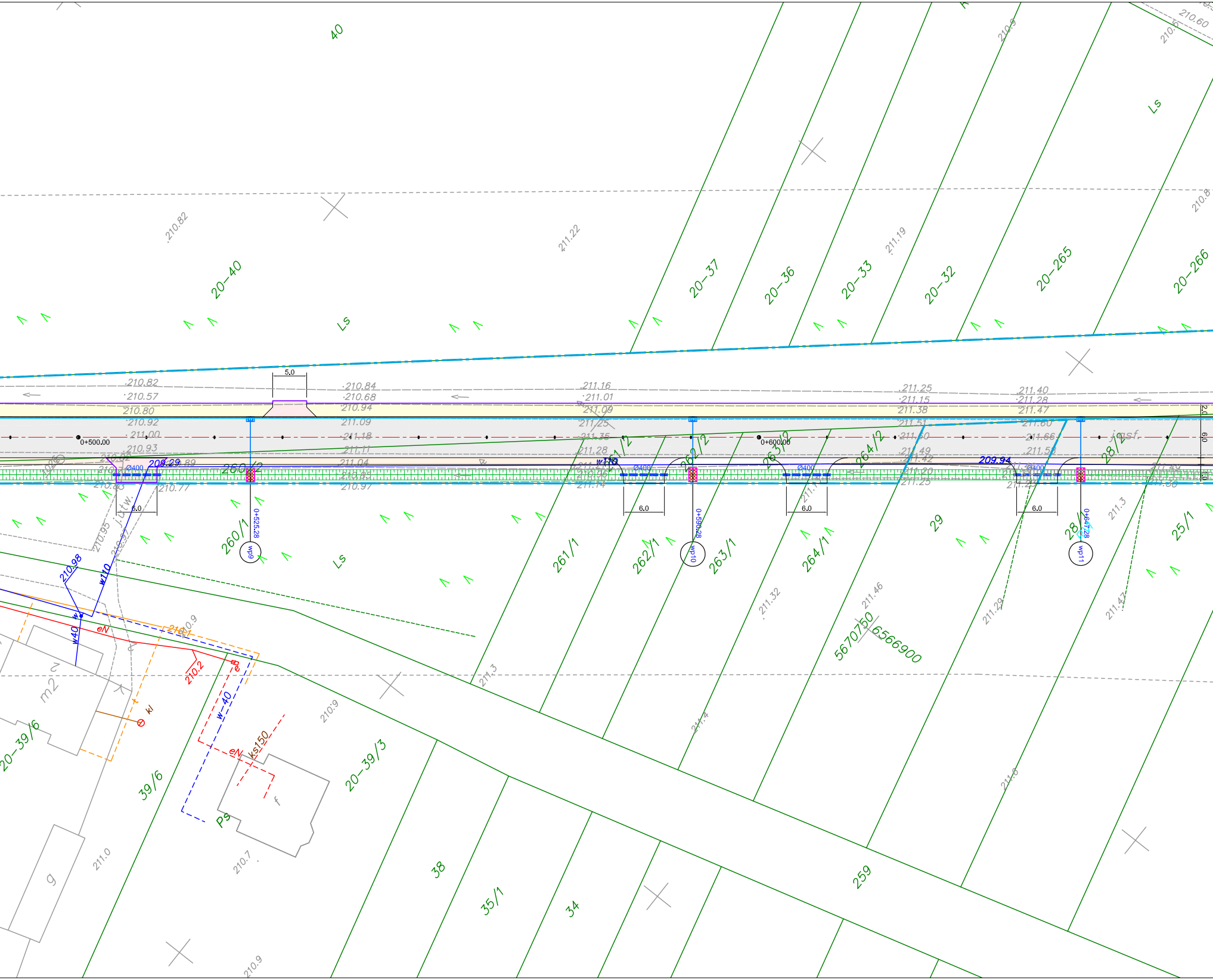
40
20-40
Ls
20-37
20-36
20-33
20-32
20-265
20-266
Ls
210.82
211.22
211.19
210.60
5.0
210.82
210.57
210.80
210.92
211.00
210.93
210.84
210.68
210.94
211.09
211.18
211.11
211.04
210.97
211.16
211.01
211.09
211.25
211.35
211.28
211.14
211.25
211.15
211.38
211.51
211.49
211.42
211.20
211.23
211.40
211.28
211.47
211.60
211.66
211.58
0+500.00
0+600.00
209.29
209.94
w110
Ø400
6.0
2.0
1.0
260/2
261/2
262/2
263/2
264/2
28/2
jasf.
0+525.28
0+590.28
0+647.28
wp9
wp10
wp11
260/1
261/1
262/1
263/1
264/1
28/1
25/1
29
Ls
210.98
w110
w40
eN
210.1
210.2
kl
m2
20-39/6
39/6
20-39/3
w-40
eN
ks150
Ps
f
g
211.3
211.32
211.46
211.29
211.47
211.4
211.6
5670750
6566900
38
35/1
34
259
211.0
210.7
210.9

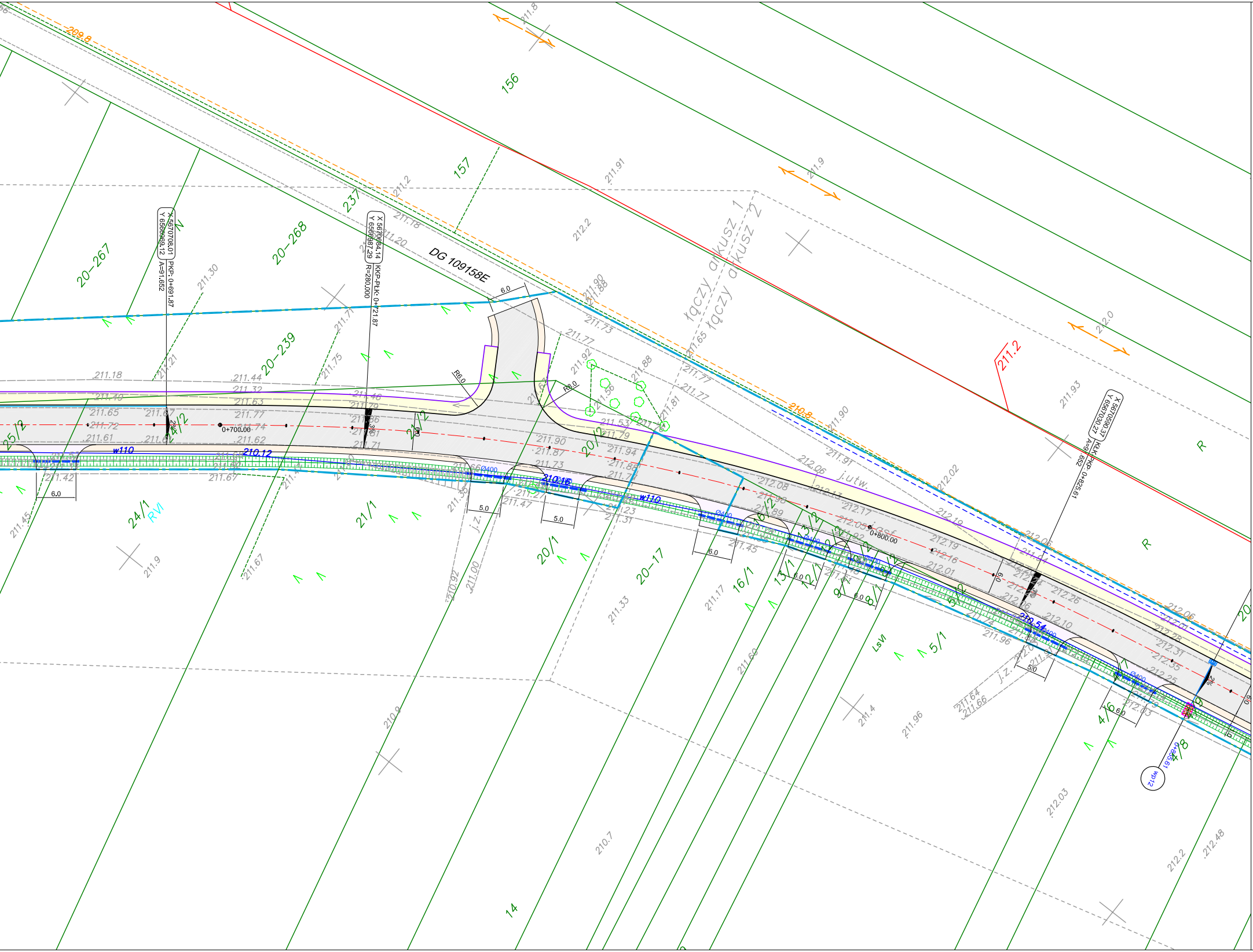
DG 109158E
X 5670708.01
Y 6560909.12
PKP: 0+691.87
A=91.652
X 5670684.14
Y 6560987.29
KKP-PLK: 0+721.87
R=280.000
X 5670590.37
Y 6561030.27
KŁK-PKP: 0+825.61
A=91.652
0+700.00
0+800.00
łączy arkusz 1
łączy arkusz 2
w110
Ø400
210.12
210.16
210.54
209.8
210.8
211.2
R6.0
R8.0
6.0
5.0
156
157
237
20-267
20-268
20-239
20/1
20/2
20-17
21/1
21/2
24/1
25/2
4/2
16/1
13/1
12/1
9/1
8/1
5/1
4/6
4/8
14
RVI
LsVI
R
j.utw.
j.z.
wp12
2%
3%

MAPA DO CELÓW PROJEKTOWYCH Ark.2		
Oznaczenie kancelaryjne zgłoszenia pracy geodezyjnej		GN.6642.573.2021
Nazwa miejscowości		Tuszyn,Dylów"A",Dylów Szlachecki
Jednostka ewidencyjna	identyfikator	100904_5
	nazwa	Pajęczno- obszar wiejski
Obręb ewidencyjny	identyfikator	0020 0003 0005
	nazwa	Tuszyn,Dylów"A",Dylów Szlachecki
Numer działki		dr 239 dr 30 dr 361
Skala mapy		1:500
Godło mapy		6.150.29.22.2.4 6.150.29.22.4.2 6.150.29.22.4.4 6.149.29.02.2.2 6.149.29.02.2.4 6.149.29.03.1.3
Nazwa układu współrzędnych	Prostokątnych płaskich	„2000-18"
	Układ wysokości	Kronsztadt „86"
Zakres opracowania		— — — —
Informacje o służebnościach gruntowych mających wpływ na zagospodarowanie gruntów zlokalizowanych w granicach projektowanej inwestycji		Mapa wykonana bez ustalania obciążeń
Granice wniesiono na podstawie danych z EGiB		
Data opracowania mapy		29.07.2021
Nie wyklucza się istnienia w terenie innych przewodów, o których brak informacji wynika z zaszłości historycznych lub niedopełnienia przepisów zgłoszenia do inwentaryzacji		

USŁUGI GEODEZYJNE
"GEOINVEST" s.c.
98-330 Pajęczno, ul. 1 Maja 24
NIP 832-15-03-944, Regon 730317996

Geodeta Uprawniony
mgr inż. Tomasz Gębarowski
Nr uprawn. 11071

Potwierdzam, że niniejszy dokument został opracowany w wyniku prac geodezyjnych i kartograficznych, których rezultaty zawiera operat techniczny wpisany do ewidencji materiałów państwowego zasobu geodezyjnego i kartograficznego po pozytywnej weryfikacji w Powiatowym Ośrodku Dokumentacji Geodezyjnej i Kartograficznej w Pajęcznie

prot. GN 6641.573.2021_1 op. P.1009.2021.724
(identyfikator protokołu i nr operatu)

Data wpisania opertatu technicznego do zasobu 29.09.2021

Jestem świadomy odpowiedzialności karnej za złożenie fałszywego oświadczenia.

Imię i Nazwisko, nr uprawnień i podpis geodety uprawnionego:

Geodeta Uprawniony
mgr inż. Tomasz Gębarowski
Nr uprawn. 11071

SCHEMAT UKŁADU ARKUSZY

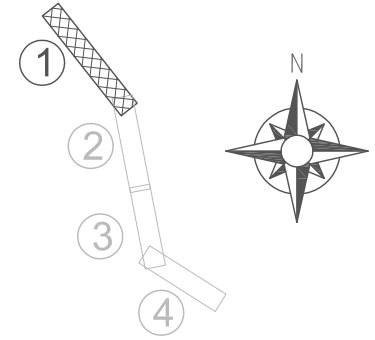

■	Proj. jezdnia - nawierzchnia bitumiczna
■	Proj. chodnik - kostka betonowa
■	Proj. zjazdy - kostka betonowa
■	Proj. zjazdy - nawierzchnia z destruktu bitumicznego
■	Proj. zatoka postojowa - nawierzchnia z kostki betonowej
■	Proj. pobocza z destruktu bitumicznego
▨	Proj. umocnienie rowów płytami ażurowymi
▨	Proj. umocnienie rowów brukiem kamiennym
—	Proj. krawężniki betonowe
—	Proj. obrzeża betonowe
—	Proj. ściek przykrawężnikowy z dwóch rzędów kostki betonowej
- - -	Proj. przepusty
▥	Rowy
—	Proj. wyloty przykanalików do rowu
☐	Zasięg oddziaływania planowanych do wykonania urządzeń wodnych
— · —	Istn. pas drogowy

JEDNOSTKA PROJEKTOWA: profil. INŻYNIERIA LĄDOWA	PROFIL. Inżynieria Lądowa Kamil Ziółkowski ul. Św. Jadwigi Królowej 8/57 97-500 Radomsko		
ZADANIE: PRZEBUDOWA I ROZBUDOWA DROGI POWIATOWEJ NR 4536E RYCHŁOCICE - OSJAKÓW - SIEMKOWICE - PAJĘCZNO - NA ODC. GRANICA GMINY PAJĘCZNO - PAJĘCZNO			STADIUM: UZGODNIENIA NR RYSUNKU: OWP.1-1 SKALA: 1:500
TYTUŁ RYSUNKU: PROJEKT ZAGOSPODAROWANIA TERENU - część 1			DATA: GRUDZIEŃ 2021
PROJEKTOWAŁ: mgr inż. Kamil ZIÓŁKOWSKI	NR UPRAWNIEŃ: LOD/2541/PWOD/14	BRANŻA: DROGOWA	PODPIS: