

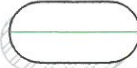


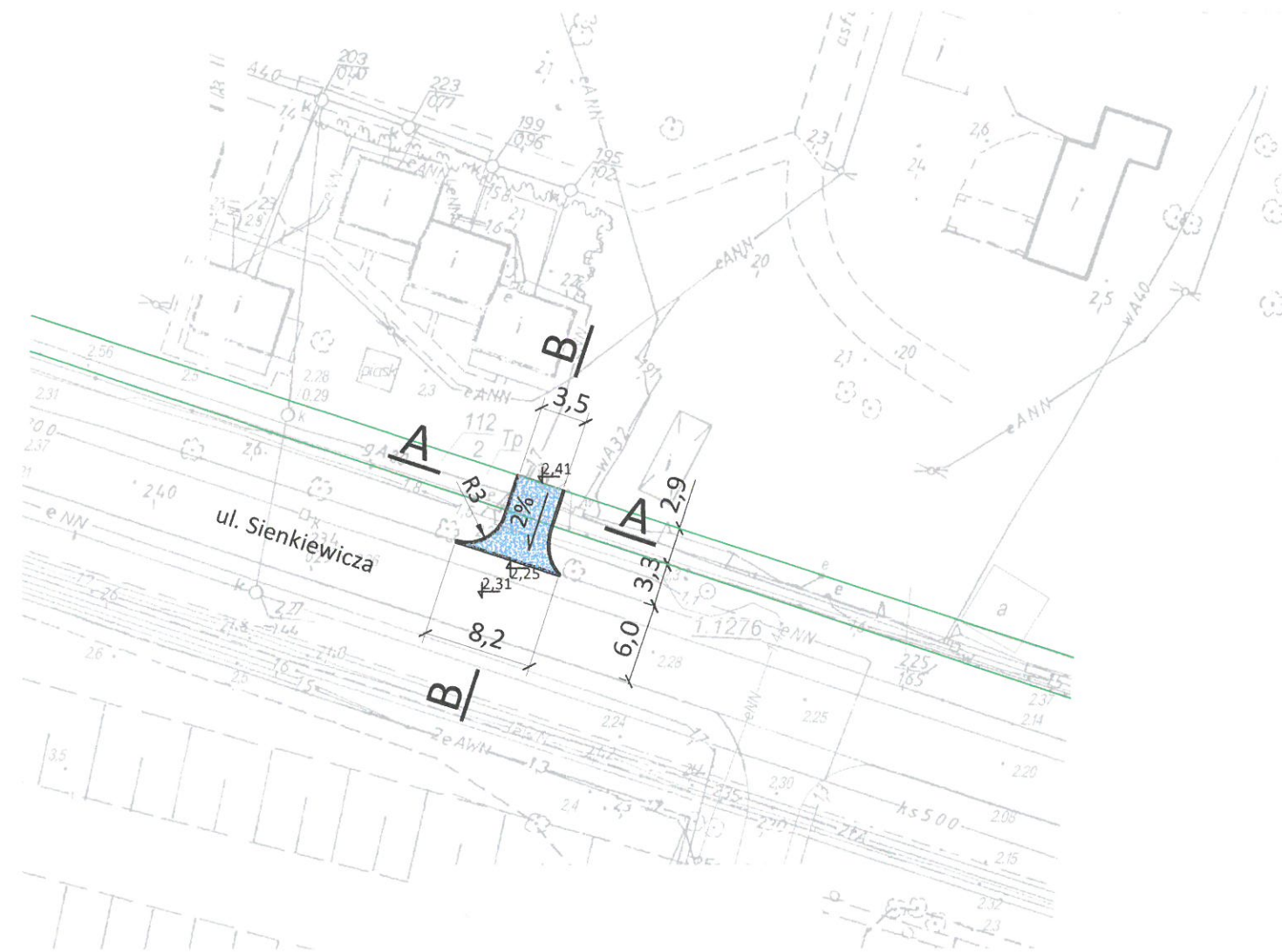


LEGENDA:

-  PROJEKTOWANY ZJAZD
Powierzchnia = 25 m²
-  2% PROJEKTOWANE SPADKI PODŁUŻNE
-  ISTNIEJĄCE GRANICE DZIAŁEK
-  PROJEKTOWANE KRAWĘŻNIKI BETONOWE
-  **A** PRZEKROJE POPRZECZNE



nazwa opracowania:		PROJEKT BUDOWLANY	
		przebudowy zjazdu z drogi publicznej	
		- ulicy Henryka Sienkiewicza (droga gminna nr 930114Z, działka nr 111 obręb 0002)	
		na działkę nr 112/1 w obrębie 0002 w Świnoujściu	
adres:		72-600 Świnoujście, ul. Henryka Sienkiewicza	
nazwa rysunku:		PLAN SYTUACYJNY	
branża:	DROGOWA	skala rysunku:	1:500
stadium oprac.:	PROJEKT BUDOWLANY		
inwestor:	OSiR "WYSPIARZ" ul. Matejki 22 72-600 Świnoujście		
projektował:	mgr inż. Marcin Wąchnicki upr. bud. Nr ewid. ZAP/0040/POOD/08 specjalizacja drogowa - bez ograniczeń		rysunek nr:
opracował:	mgr inż. GRZEGORZ ŚMIGIELSKI upr. bud. Nr ewid. ZAP/0074/OWOD/11 specjalizacja drogowa - bez ograniczeń		1
data oprac.:	03.11.2022 r.		