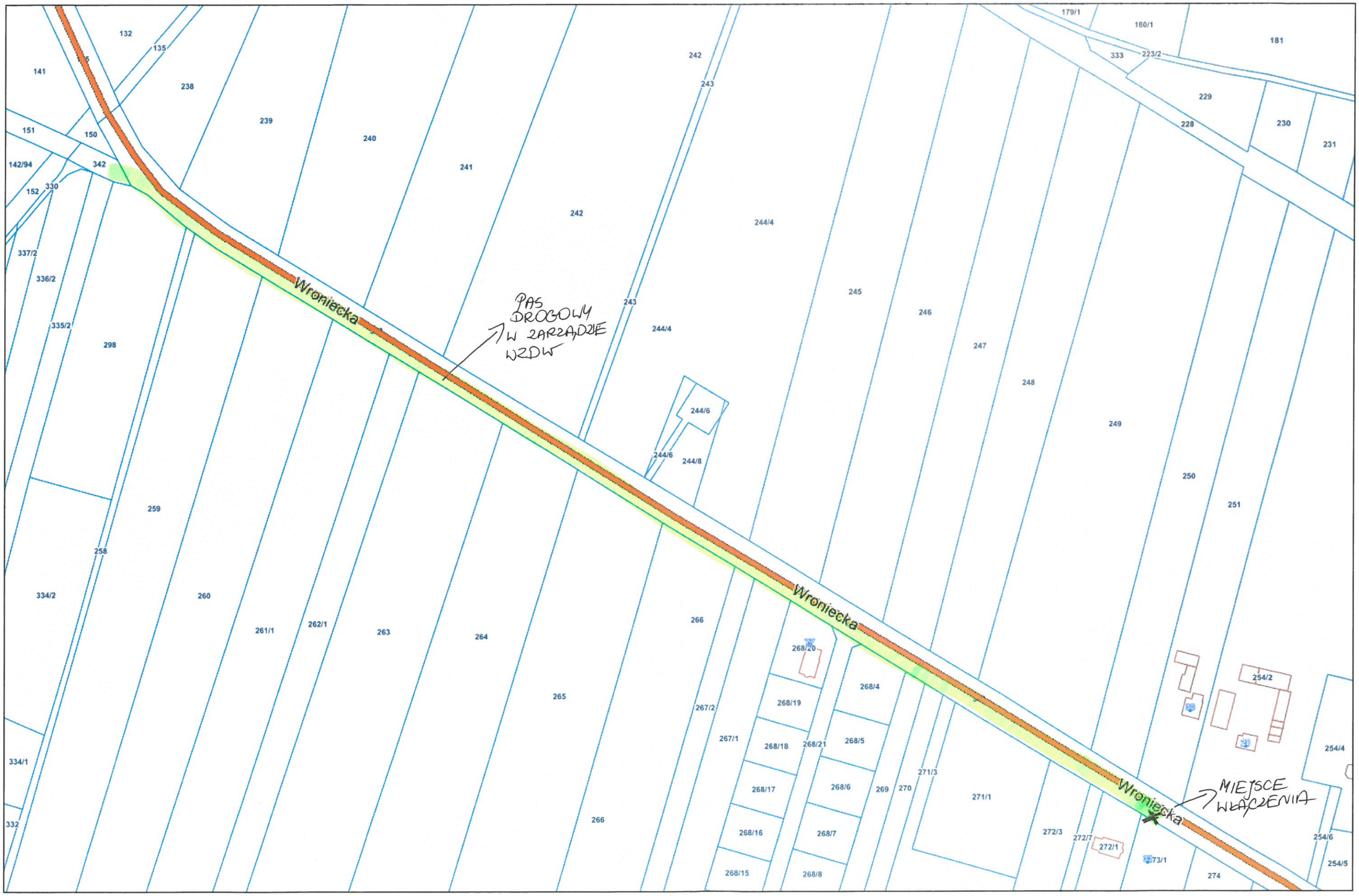
Wroniecka
Wroniecka
Wroniecka
PAS DROGOWY W ZARZĄDZIE WZDW
MIEJSCE WŁĄCZENIA
132
135
141
238
239
240
241
242
243
244/4
245
246
247
248
249
250
251
179/1
180/1
181
333
223/2
229
228
230
231
151
150
142/94
342
152
330
337/2
336/2
335/2
298
259
258
334/2
260
261/1
262/1
263
264
265
266
267/2
267/1
268/20
268/19
268/18
268/17
268/16
268/15
268/21
268/6
268/7
268/8
268/4
268/5
269
270
271/3
271/1
272/3
272/7
272/1
273/1
274
254/2
254/4
254/6
254/5
244/6
244/8
334/1
332

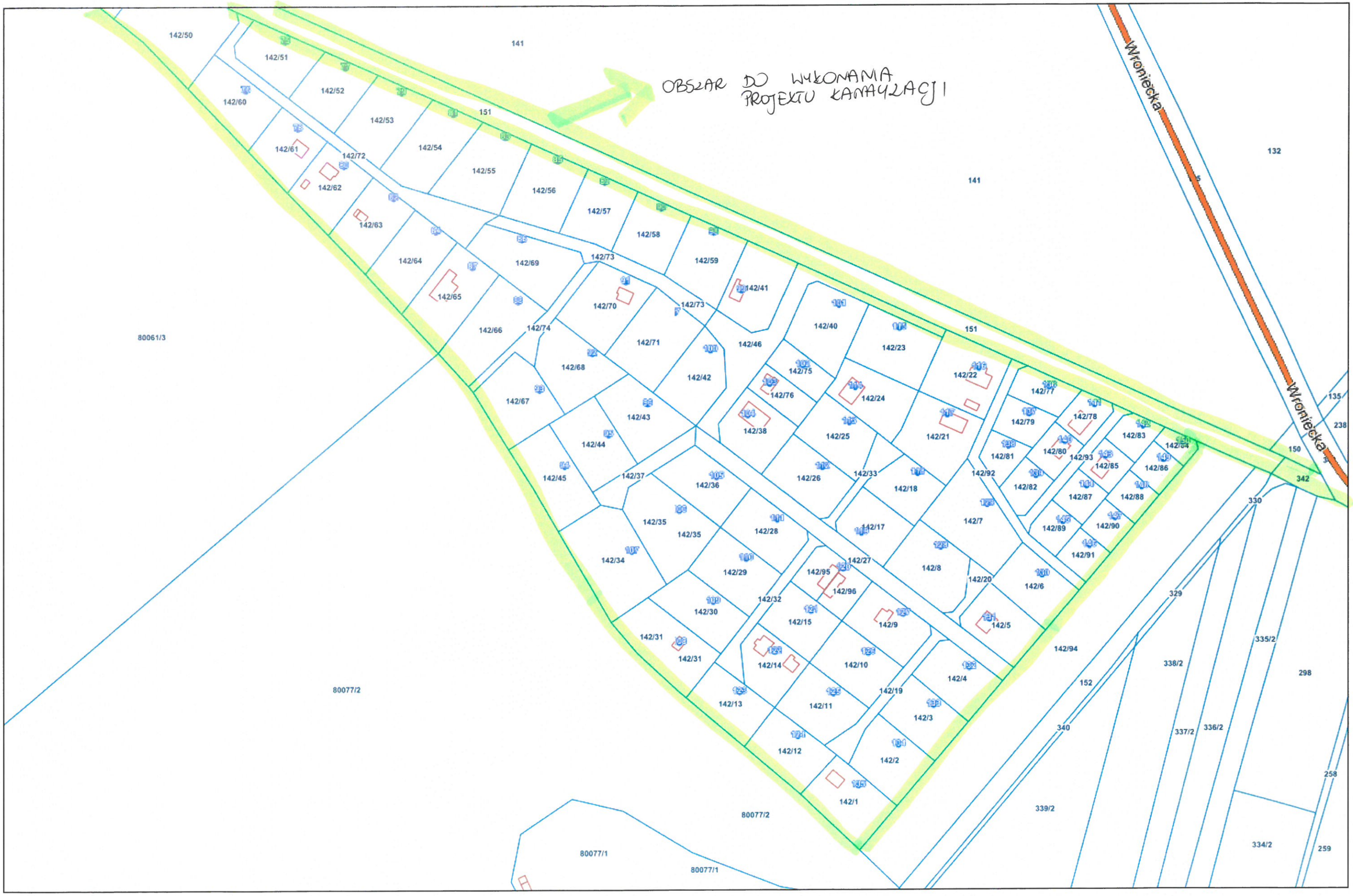
OBSZAR DO WYKONANIA PROJEKTU KANALIZACJI
Wroniecka
Wroniecka
141
151
132
135
238
150
342
330
329
335/2
298
338/2
337/2
336/2
258
259
334/2
339/2
340
152
142/94
80061/3
80077/2
80077/1
142/50
142/51
142/52
142/53
142/54
142/55
142/56
142/57
142/58
142/59
142/60
142/61
142/62
142/63
142/64
142/65
142/66
142/67
142/68
142/69
142/70
142/71
142/72
142/73
142/74
142/41
142/46
142/42
142/40
142/23
142/22
142/75
142/76
142/24
142/38
142/25
142/21
142/77
142/79
142/78
142/83
142/84
142/81
142/80
142/93
142/85
142/86
142/82
142/87
142/88
142/89
142/90
142/91
142/43
142/44
142/45
142/37
142/36
142/26
142/33
142/18
142/92
142/7
142/35
142/35
142/28
142/17
142/34
142/29
142/27
142/95
142/96
142/8
142/20
142/6
142/32
142/30
142/15
142/9
142/5
142/31
142/31
142/14
142/10
142/4
142/13
142/11
142/19
142/3
142/12
142/2
142/1

Polska - Geoportal otwartych danych przestrzennych
skala 1 : 2000

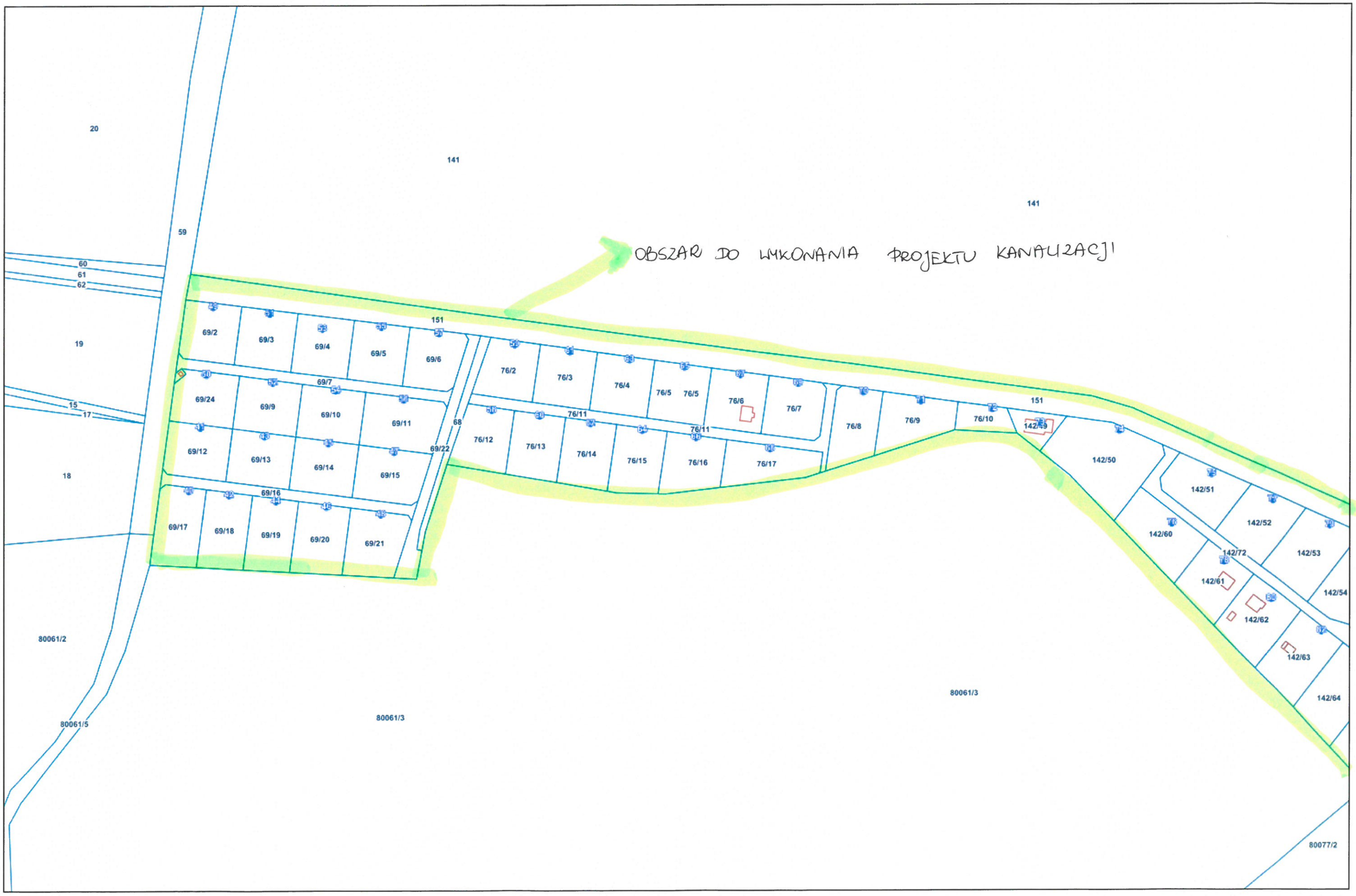

Niniejszy wydruk nie stanowi dokumentu w rozumieniu przepisów prawa.
Wydrukowano w serwisie polska.e-mapa.net dnia 2022-12-20 13:43:13