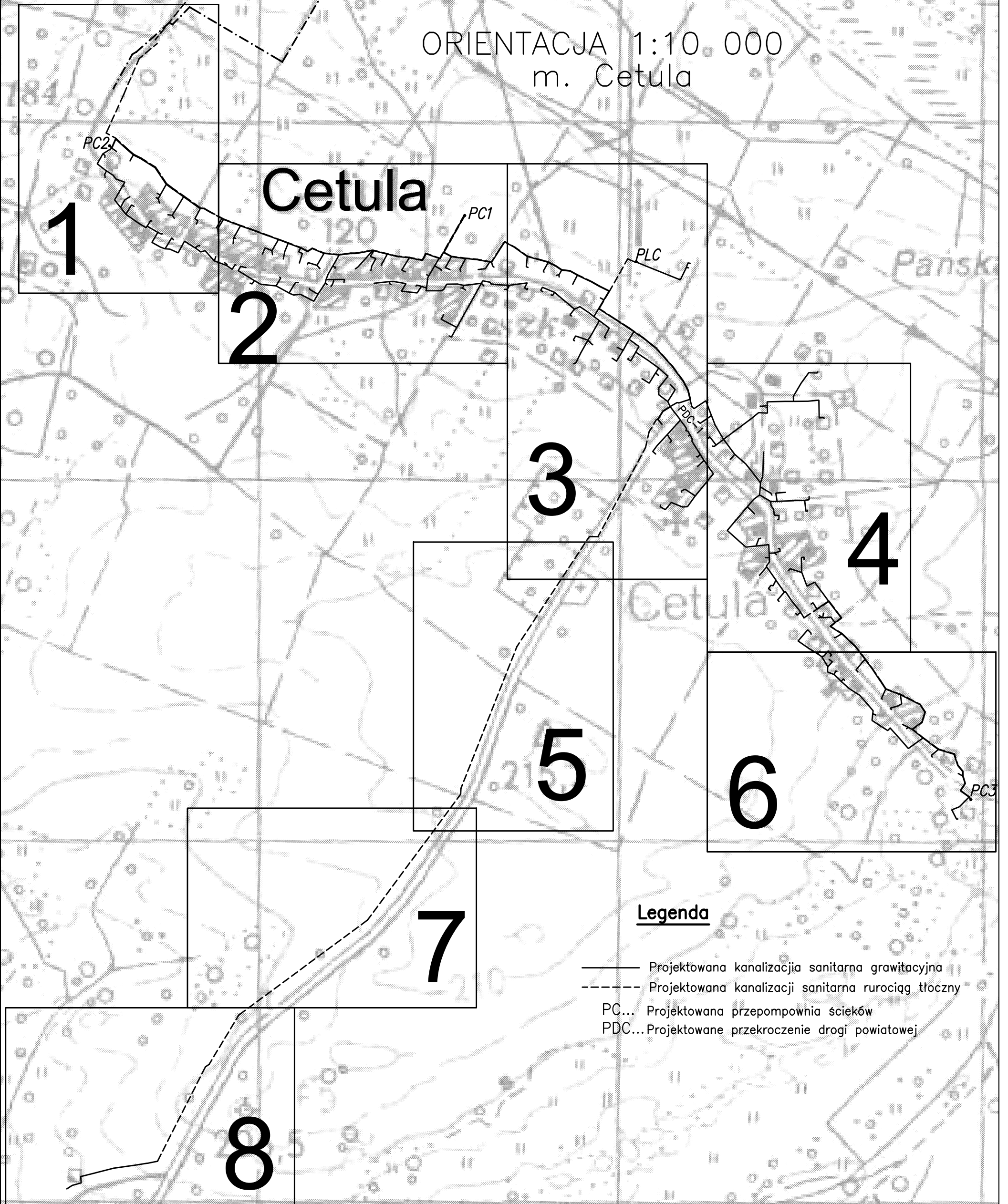


Radawa

Sieć kanalizacji sanitarnej wraz z przyłączami
w m. Radawa i m. Cetula, gm. Wiązownica

ORIENTACJA 1:10 000
m. Cetula



Legenda

- Projektowana kanalizacja sanitarna grawitacyjna
- - - Projektowana kanalizacji sanitarna rurociąg tłoczny
- PC... Projektowana przepompownia ścieków
- PDC... Projektowane przekroczenie drogi powiatowej

Piwoda

Radawa

Sieć kanalizacji sanitarnej wraz z przyłączami w m. Radawa i m. Cetula, gm. Wiązownica

11

ORIENTACJA 1:10 000
m. Radawa

9

10

13

14

12

15




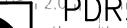
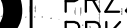

16

17

18

19

Legenda

-  Projektowana kanalizacja sanitarna grawitacyjna
-  Projektowana kanalizacja sanitarna rurociąg tłoczny
-  PR... Projektowana przepompownia ścieków
-  PDR... Projektowane przekroczenie drogi powiatowej
-  PRZ... Projektowane przekroczenie rzeki
-  PPK... Projektowane przekroczenie potoku

Cetula