

Nowy Tomyśl, dnia 06.08.2019 r.

DECYZJA

Na podstawie art. 104 ustawy z dnia 14 czerwca 1960 roku - Kodeks Postępowania Administracyjnego (Dz. U. z 2018 r. poz. 2096 ze zm.) oraz art. 39 ust. 3 ustawy z dnia 21 marca 1985 roku o drogach publicznych (Dz. U. z 2018 r. poz. 2068 ze zm.) po rozpatrzeniu wniosku z dnia 22.07.2019 r. (data wpływu do UM Nowy Tomyśl 26.07.2019 r.):

Przedsiębiorstwo Wodociągów i Kanalizacji
w Nowym Tomyślu Spółka z o.o.
ul. Targowa 8
64-300 Nowy Tomyśl

z e z w a l a m

na lokalizację projektowanej kanalizacji ścieków sanitarnych – kanałów grawitacyjnych wraz z odnogami do granicy działek i rurociągów tłocznych w miejscowości **Wytomyśl** (dz. nr 72, 91, 127/3, 406/4 z ark. mapy 1,2, obręb 0018 Wytomyśl) zgodnie z dołączoną do niniejszej decyzji mapą zasadniczą z uwzględnieniem następujących warunków:

1. Należy unikać prowadzenia robót w okresie zimowym.
2. Po wykonaniu robót zajmowany pas drogowy należy przywrócić do stanu poprzedniego wymieniając uszkodzone elementy. Elementy zniszczone powinny być wymienione na nowe.
3. Pobocze powinno być odpowiednio zagęszczone i wyprofilowane. Wymagany wskaźnik zagęszczenia gruntu w obrębie jezdni oraz pobocza - 0,98. Zagęszczać grunt w wykopie warstwami 20-30 cm do wymaganego wskaźnika zagęszczenia.
4. Urządzenie wbudować metodą wykopu otwartego z odtworzeniem nawierzchni do stanu pierwotnego, a w działce o nr ewid. 127/3 urządzenie wbudować metodą przecisku lub przewiertu.
5. W przypadku konieczności wykonania prac w działce o nr 127/3 metodą wykopu otwartego nawierzchnię drogową odtworzyć do stanu pierwotnego na całej szerokości jezdni.
6. Odtworzenie pasa drogowego na całej szerokości części jezdnej warstwą grubości 15 cm z tłucznia granitowego (warstwa grubości 10 cm o frakcji od 31,5 do 63 mm oraz górna warstwa grubości 5 cm o frakcji od 0 do 31,5 mm).
7. Należy zachować przejazd pojazdów w obu kierunkach.
8. Zachować normatywne odległości w pionie i poziomie od urządzeń podziemnych. W miejscu kolizji prace prowadzić ręcznie.
9. Prace należy wykonać zgodnie z polskimi normami i przepisami szczegółowymi, przy zapewnieniu odpowiednich warunków bezpieczeństwa w stosunku do uczestników ruchu.
10. W przypadku wystąpienia kolizji podczas budowy, przebudowy i remontu drogi gminnej w/w projektowana infrastruktura techniczna zostanie przełożona na koszt jej właściciela na warunkach wynikających z art. 39 ust 5 ustawy z dnia 21 marca 1985 r. o drogach publicznych (Dz. U. z 2018 r. poz. 2068 ze zm.).
11. Zgodnie z art. 39 w/w ustawy o drogach publicznych poucza się inwestora o obowiązku:
 - uzyskania pozwolenia na budowę lub zgłoszenia budowy albo wykonywania robót budowlanych
 - uzyskania w Urzędzie Gminy decyzji na prowadzenie robót i zajęcie pasa drogowego oraz umieszczenie urządzenia obcego w pasie drogowym.

12. Niniejsza decyzja jest ważna przez okres 2 lat od daty jej wydania i traci swą ważność w przypadku niedotrzymania powyższych warunków oraz jeżeli w tym, okresie urządzenia objęte niniejszą decyzją nie zostaną wybudowane.
13. Udzielam inwestorowi, zgody na dysponowanie na cele budowlane częścią działki ozn. w ewidencji gruntów jako dz. 72, 91, 127/3, 406/4 położonych w obrębie ewidencyjnym 0018 Wytomyśl w czasie i zakresie niezbędnym do wykonania robót budowlanych związanych z lokalizacją w/w urządzeń.

UZASADNIENIE

Odstępuje się od uzasadnienia decyzji, zgodnie z art. 107 § 4 KPA gdyż uwzględnia ona w całości żądania strony.

POUCZENIE

Po uzyskaniu pozwolenia na budowę lub zgłoszenia budowy albo wykonywania robót budowlanych należy zwrócić się do Zarządcy drogi przed przewidywanym terminem rozpoczęcia robót o wydanie decyzji zezwalającej na zajęcie pasa drogowego na czas robót związanych z wyrażoną w niniejszej decyzji zgodą oraz ustalającej opłaty za zajęcie pasa drogowego i umieszczenie w nim urządzenia obcego. Wraz z wnioskiem należy przedłożyć do zatwierdzenia projekt zabezpieczenia robót i organizacji ruchu jeśli prace związane z prowadzeniem robót wpłyną na ruch drogowy, ograniczą widoczność na drodze lub spowodują wprowadzenie zmian w istniejącej organizacji ruchu pojazdów lub pieszych.

Od niniejszej decyzji służy odwołanie do Samorządowego Kolegium Odwoławczego w Poznaniu, Al. Niepodległości 16/18 za pośrednictwem Burmistrza Nowego Tomyśla, w terminie 14 dni od daty jej otrzymania.



z up. BURMISTRZA
Tomasz Słupiański
Naczelnik Wydziału
Infrastruktury i Śródmieścia

Otrzymują:

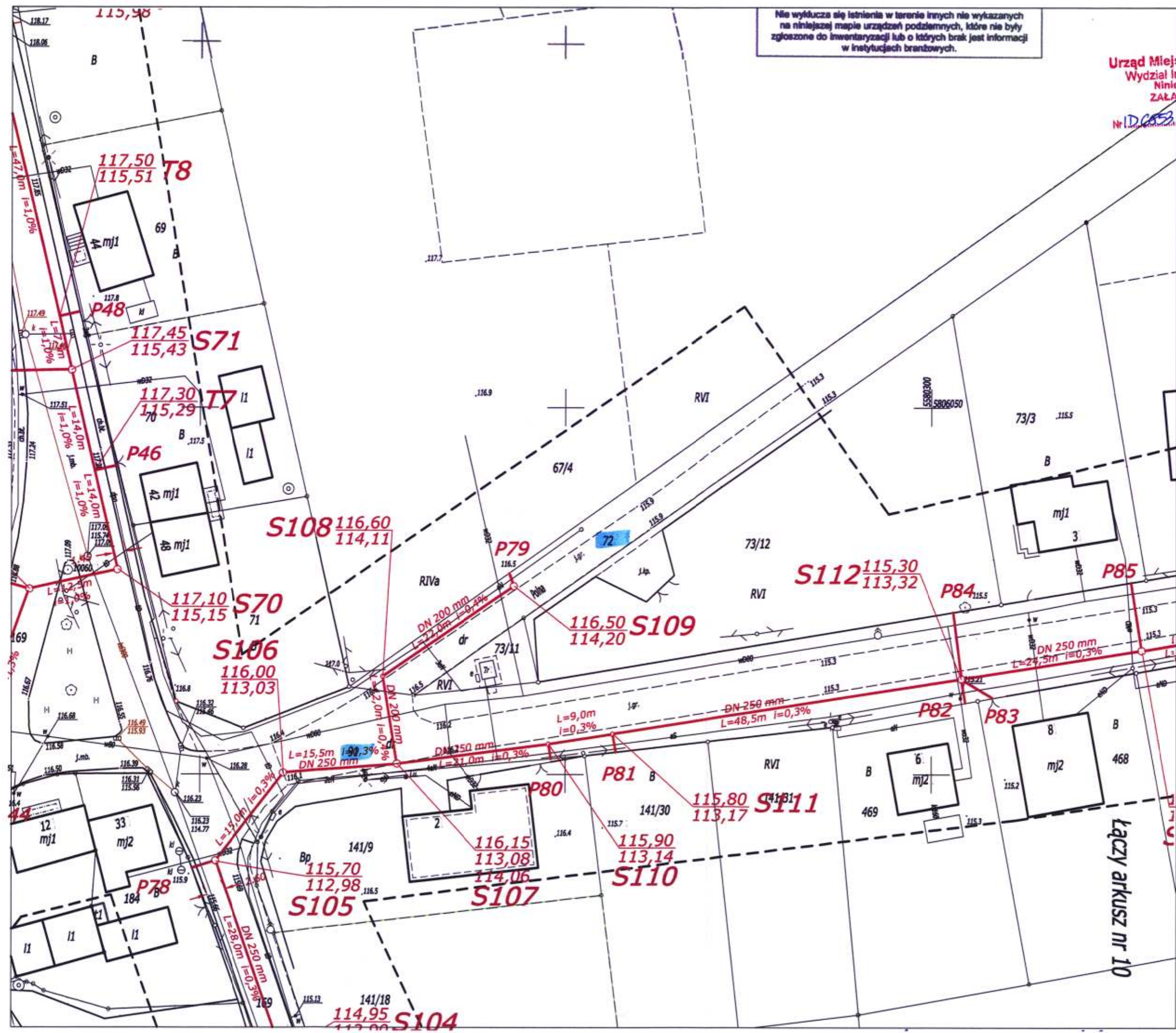
1. Pełnomocnik: Joanna Felska, os. Tysiąclecia 8/27, 61-255 Poznań
2. ID – a/a

*Nie podlega opłacie skarbowej na podstawie art. 4 ustawy o opłacie skarbowej
z dnia 16 listopada 2006 r.
(Dz. U. z 2019 roku poz. 100 ze zm.)*

nie wyklucza się istnienia w terenie innych nie wykazanych na niniejszej mapie urządzeń podziemnych, które nie były zgłoszone do inwentaryzacji lub o których brak jest informacji w instytucjach branżowych.

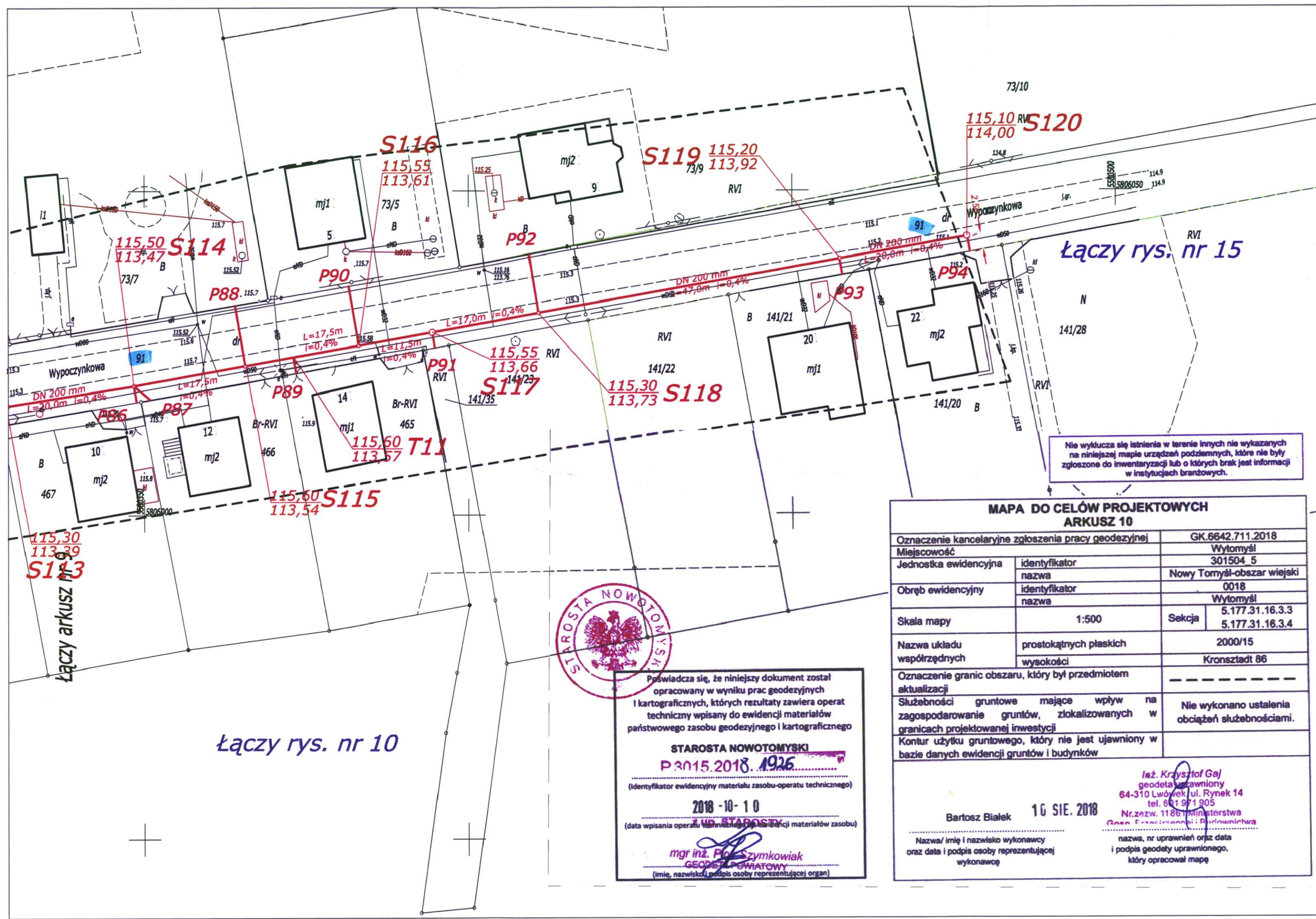
Urząd Miejski w Nowym Tomyszu
Wydział Infrastruktury i Drogowy
Niniejsza mapa stanowi
ZAŁĄCZNIK DO DECYZJI
Nr D.0553.1.NR.2019.06.08.2019

Z up. BURMISTRZA
Tomasz Supiński
Naczelnik Wydziału
Infrastruktury i Drogowego



Urząd Miejski w Nowym Tomyslu
Wydział Infrastruktury i Drogowy
Niniejsza mapa stanowi
ZAŁĄCZNIK DO DECYZJI

z up. BURMISTRZA
Tomasz Sierpiński
Naczelnik Wydziału
Infrastruktury i Drogowego



Nie wyklucza się istnienia w terenie innych nie wykazanych na niniejszej mapie urządzeń podziemnych, które nie były zgłoszone do inwentaryzacji lub o których brak jest informacji w instytucjach branżowych.

**MAPA DO CELÓW PROJEKTOWYCH
ARKUSZ 10**

Oznaczenie kancelaryjne zgłoszenia pracy geodezyjnej		GK.6642.711.2018	
Miejscowość		Wytomyśl	
Jednostka ewidencyjna	identyfikator	301504 5	
	nazwa	Nowy Tomyśl-obszar wiejski	
Obręb ewidencyjny	identyfikator	0018	
	nazwa	Wytomyśl	
Skala mapy	1:500	Sekcja	5.177.31.16.3.3
			5.177.31.16.3.4
Nazwa układu współrzędnych	prostokątnych płaskich	2000/15	
	wysokości	Kronsztadt 86	
Oznaczenie granic obszaru, który był przedmiotem aktualizacji			
Służebności gruntowe mające wpływ na zagospodarowanie gruntów, zlokalizowanych w granicach projektowanej inwestycji		Nie wykonano ustalenia obciążeń służebnościami.	
Kontur użytku gruntowego, który nie jest ujawniony w bazie danych ewidencji gruntów i budynków			
Bartosz Bialek		10 SIE. 2018	
Nazwa/ imię i nazwisko wykonawcy oraz data i podpis osoby reprezentującej wykonawcę		Inż. Krzysztof Gaj geodeta uprawniony 64-310 Lwówek, ul. Rynek 14 tel. 61 971 905 Nr. zezw. 1186 Ministerstwa Gosp. Przeciwpożar. i Budownictwa	
		nazwa, nr uprawnień oraz data i podpis geodety uprawnionego, który opracował mapę	



POŚWIADCZA SIĘ, ŻE NINIEJSZY DOKUMENT ZOSTAŁ OPRACOWANY W WYNIKU PRAC GEODEZYJNYCH I KARTOGRAFICZNYCH, KTÓRYCH REZULTATY ZAWIERA OPERAT TECHNICZNY WPISANY DO EWIDENCJI MATERIAŁÓW PAŃSTWOWEGO ZASOBU GEODEZYJNEGO I KARTOGRAFICZNEGO

STAROSTA NOWOTOMYSKI
P.3015.2018.1926

(identyfikator ewidencyjny materiału zasobu-operatu technicznego)

2018-10-10
Z up. STAROSTY

(data wpisania operatu technicznego do ewidencji materiałów zasobu)

mgr inż. Piotr Szymkowiak
GEODETA POWIATOWY
(imię, nazwisko, podpis osoby reprezentującej organ)

Łączy rys. nr 10

Łączy arkusz nr 9

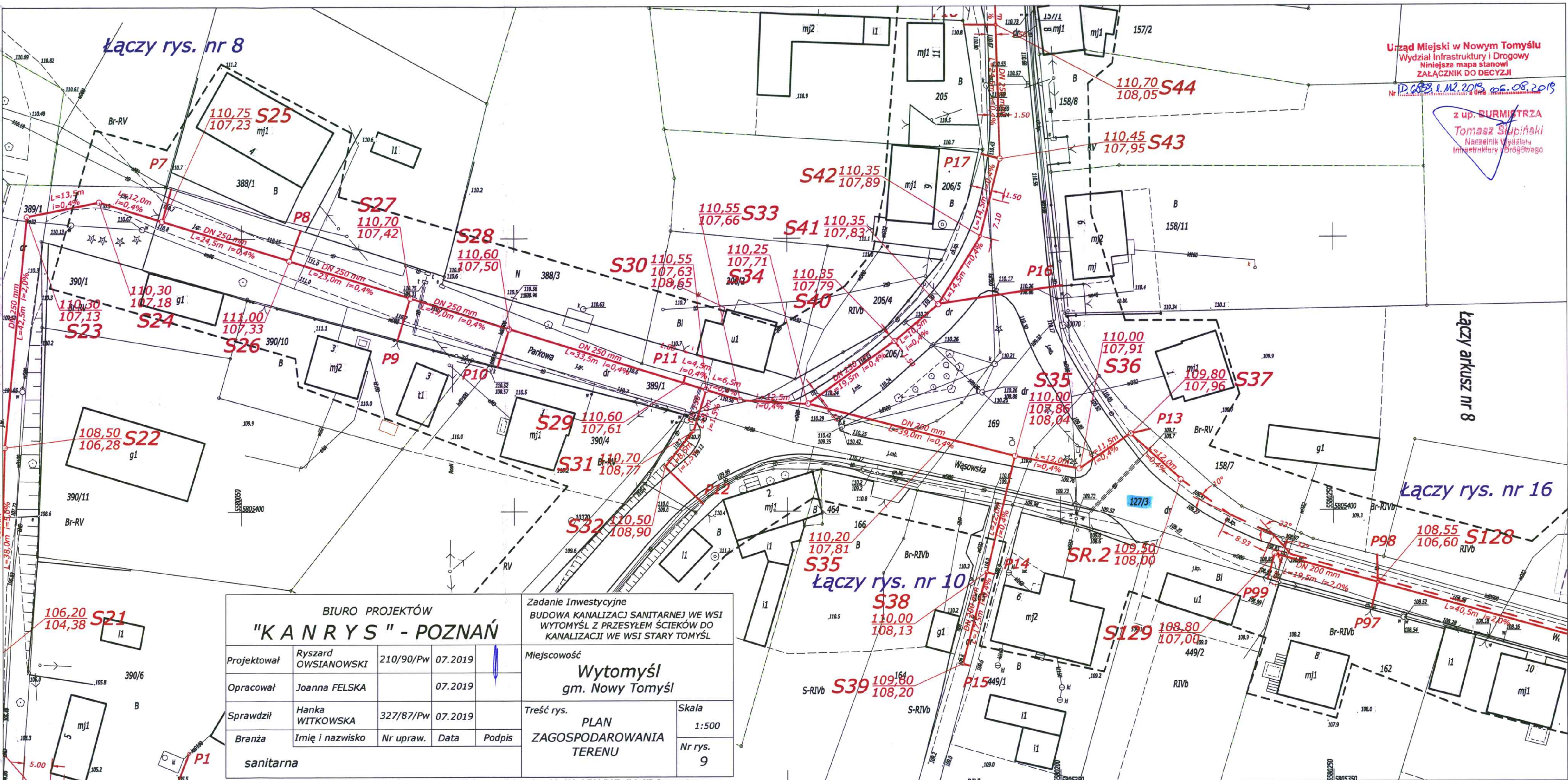
Łączy rys. nr 15

Zadanie Inwestycyjne BUDOWA KANALIZACJI SANITARNEJ WE WSI WYTOMYSŁ Z PRZESYLEM ŚCIEKÓW DO KANALIZACJI WE WSI STARY TOMYSŁ		Miejscowość Wytomyśl gm. Nowy Tomyśl		Skala 1:500		Nr rys. 14	
"KANARYS" - POZNAŃ		PLAN ZAGOSPODAROWANIA TERENU		Treść rys.			
Projektował	Ryszard OWSIANOWSKI	210/90/Pw	07.2019				
Opracował	Joanna FELSKA		07.2019				
Sprawdził	Hanka WITKOWSKA	327/87/Pw	07.2019				
Branża	Imię i nazwisko	Nr upraw.	Data	Podpis			
	sanitarna						

Urząd Miejski w Nowym Tomyszu
Wydział Infrastruktury i Drogowy
Niniejsza mapa stanowi
ZAŁĄCZNIK DO DECYZJI

Nr ID 0833 z dn. 12.08.2019 r. 06.08.2019

z up. BURMISTRZA
Tomasz Słubiński
Naczelnik Wydziału
Infrastruktury i Drogowego



BIURO PROJEKTÓW "KANRYS" - POZNAŃ					Zadanie Inwestycyjne BUDOWA KANALIZACJI SANITARNEJ WE WSI WYTOMYSŁ Z PRZESYŁEM ŚCIEKÓW DO KANALIZACJI WE WSI STARY TOMYSŁ				
Projektował	Ryszard OWSIANOWSKI	210/90/Pw	07.2019	↓	Miejscowość Wytomyśl gm. Nowy Tomyśl				
Opracował	Joanna FELSKA		07.2019		Treść rys. PLAN ZAGOSPODAROWANIA TERENU				
Sprawdził	Hanka WITKOWSKA	327/87/Pw	07.2019		Skala 1:500		Nr rys. 9		
Branża	Imię i nazwisko	Nr upraw.	Data	Podpis					
sanitarna									


Y JU LSHAPK ALJET

2019-06-24

wpisania operatu technicznego do ewidencji materiałów zasobu)

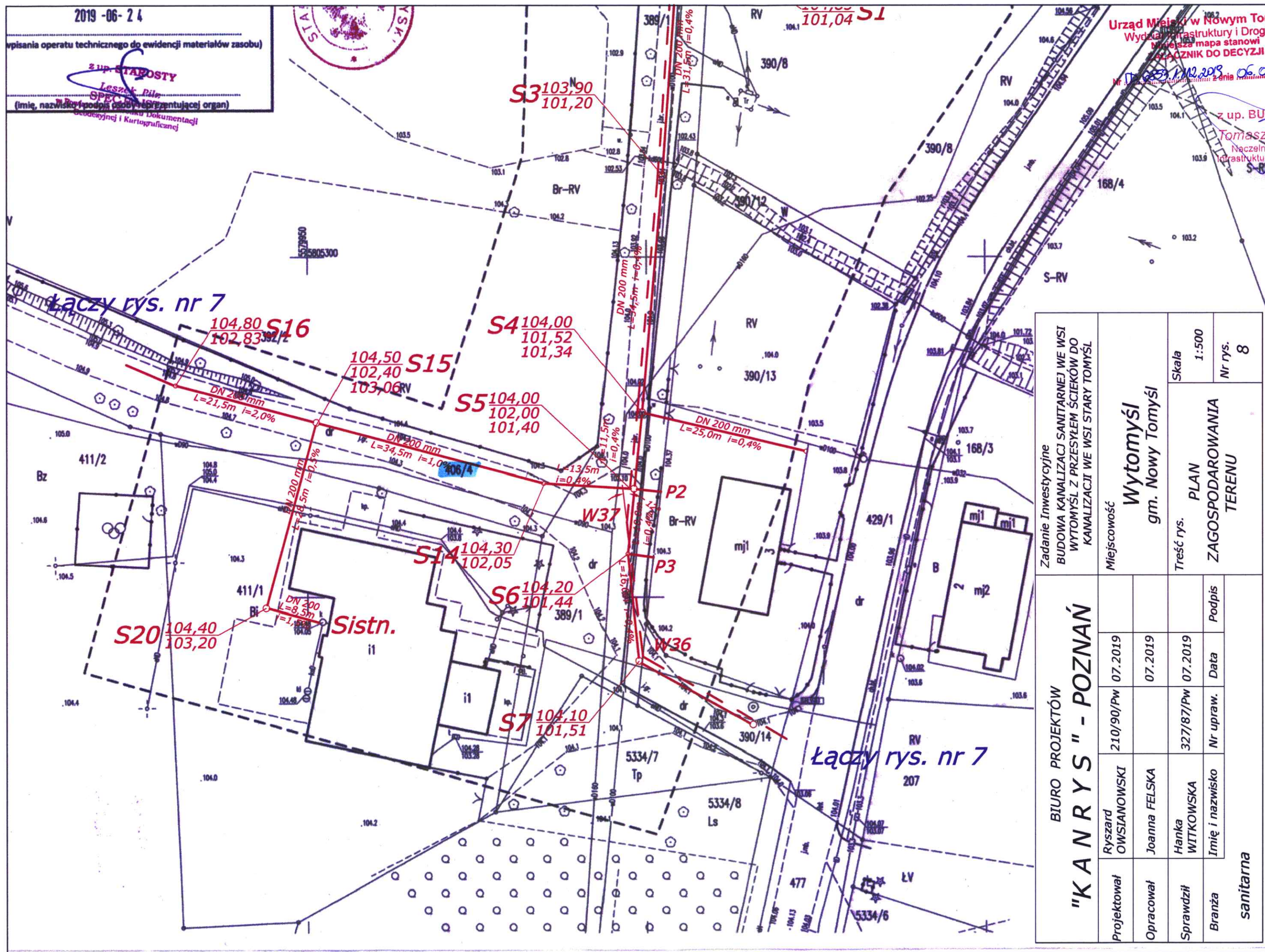
z up. STABOSTY

Leszek Pilecki
SPECJALISTA
(imię, nazwisko i podpis osoby reprezentującej organ)
Geodezyjnej i Kartograficznej



Urząd Miejski w Nowym Tomyszu
Wydział Infrastruktury i Drogowy
Niniejsza mapa stanowi
ZAŁĄCZNIK DO DECYZJI
Nr. 122/2019 z dnia 06.08.2019

z up. BUBMSTRZA
Tomasz Słupiński
Naczelnik Wydziału
Infrastruktury i Drogowego



BIURO PROJEKTÓW "KANARYS" - POZNAŃ		Zadanie inwestycyjne BUDOWA KANALIZACJI SANITARNEJ WE WSI WYTOMYSŁ Z PRZESYLEM SCIEKÓW DO KANALIZACJI WE WSI STARY TOMYSŁ		Miejscowość Wytomyśl gm. Nowy Tomysł		Skala 1:500
		Ryszard OWSIANOWSKI		Treść rys. PLAN ZAGOSPODAROWANIA TERENU		Nr rys. 8
Projektował	210/90/Pw	07.2019				
Opracował	Joanna FELSKA	07.2019				
Sprawił	Hanka WITKOWSKA	07.2019				
Branża	Imię i nazwisko	Data				
			Nr upraw.			
sanitarna						