



Starosta Wejherowski

84-200 Wejherowo, ul. 3 Maja 4

tel. (058)-572-94-47

e-mail: architektura@powiatwejherowski.pl

Wejherowo, 2024-02-29
(za potw. zwrotnym)

Nr rej. AB.6743.IV.92.2016.19
1. dz. AB.2824.16

Z A Ś W I A D C Z E N I E

Na podstawie art. 217 § 1 i § 2 pkt. 2 ustawy z dnia 14 czerwca 1960 roku - Kodeks postępowania administracyjnego (jednolity tekst Dz.U. poz. 775 z 2023r. ze zm.), Wydział Budownictwa i Nieruchomości Referat Architektury i Budownictwa Starostwa Powiatowego w Wejherowie, po rozpatrzeniu wniosku z dnia 26.02.2024r., złożonego przez Gminę Szemud, 84-217 Szemud ul. Samorządowa 1

zaświadcza

że Starosta Wejherowski nie wniósł sprzeciwu do zgłoszenia robót budowlanych polegających na przebudowie drogi gminnej na terenie działek nr 363/59, 365/83, 364, 363/5, 353, 362/18 obręb Bojano, gmina Szemud, z dnia 20.04.2016r.

Z up. Starosty
Naczelnik Wydziału
Budownictwa i Nieruchomości

Magdalena Lorek
(podpis elektroniczny)

OTRZYMUJĄ :

1. Gmina Szemud, 84-217 Szemud ul. Samorządowa 1
2. a/a Wydz.

zestawili do zgłoszenie robót budowlanych

w AB. 6743. IV. 92. 2016. 19 z dnia 20.04.2016.

Starostwo Powiatowe w Wejherowie
Wydział Architektury i Budownictwa
84-200 Wejherowo, ul. 3 Maja 4
tel. 58 572-94-47, fax 58 572-95-85
Reg. 191668414, NIP 582-183-10

O P I S

starostwo Powiatowe w Wejherowie
Wydział Architektury i Budownictwa
84-200 Wejherowo, ul. 3 Maja 4
tel. 58 572-94-47, fax 58 572-95-02
Reg. 191686414, NIP 588-183-10-67

do projektowanej przebudowy nawierzchni drogi gminnej we wsi Bojano - ulicy Lesoki i Wrzosowej , o długości 810,00m

Własność gruntu :Gmina Szemud

Działki nr ~~363/59~~ , ~~365/83~~ , 364 , 363/5 , 353 , 362/18 , wieś Bojano

Przepr. Włodarski

Inwestor : Gmina Szemud

1. Stan istniejący

Droga na projektowanym odcinku posiada nawierzchnię z kruszywa naturalnego - łamanego. Wody opadowe odprowadzane są na pobocza drogi . W pasie drogowym istnieje sieć wodociągowa i kanalizacyjna , sieć energetyczna nn 0,4kV kablowa i napowietrzna , sieć telefoniczna abonencka oraz sieć gazowa średniego ciśnienia , nie kolidujące z projektowanym zamierzeniem .

2. Zakres objęty przebudową i sposób wykonania robót

Odcinek drogi przewidziany do przebudowy wynosi 810,00 m długości .

Przebudowę zaprojektowano w pasie istniejącej drogi gminnej . Szerokość nawierzchni z płyt betonowych z otworami typu JOMB na projektowanych odcinkach ograniczona zostanie do istniejącej szerokości nawierzchni z kamienia łamanego i wynosić będzie 5,00 m. Pobocza drogi o szerokości 0,50m wykonane będą z betonu łamanego z 30 % zawartością pospółki .

Przewidziano zachowanie istniejących rzędnych nawierzchni drogi , a tym samym wykorzystanie kruszywa kamiennego jako dolnej warstwy podbudowy .

Nie przewiduje się zasadniczych korekt łuków poziomych oraz spadków pionowych na odcinku projektowanej przebudowy. Istniejąca infrastruktura techniczna /sieć wodociągowa, energetyczna nn 0,4kV, teletechniczna oraz gazowa średniego ciśnienia/ pozostanie bez naruszenia z zachowaniem właściwej warstwy przykrycia gruntem. Ułożenie nawierzchni z płyt betonowych JOMB nie będzie wpływać negatywnie na istniejącą infrastrukturę techniczną.

Projektowana przebudowa nie koliduje z zadrzewieniem i zakrzaczeniem.

Konstrukcja nawierzchni składać się będzie z następujących warstw:

1. Podbudowa z kamienia łamanego grub. ok. 20cm /istniejąca nawierzchnia drogi/
2. Warstwa wyrównująca podbudowy z kruszywa naturalnego grub. 12 cm /mieszanka żwirowa przesiana o uziarnieniu od 0 do 20mm/
3. Nawierzchnia z płyt JOMB podwójnie zbrojonych grub. 12,5cm na poduszce piaskowej przesianej /uziarnienie od 0 do 2mm, grub. 3 cm /
4. Pobocza drogi z gruzu betonowego frakcji do 40,00mm z 30% domieszką kruszywa naturalnego grub.15 cm

Załączniki:

1. Projekt zagospodarowania terenu na mapie do celów informacyjnych w skali 1:500
2. Plan orientacyjny na mapie ewidencyjnej w skali 1: 3000
3. Przekrój konstrukcyjny w skali 1: 20

Opracował:



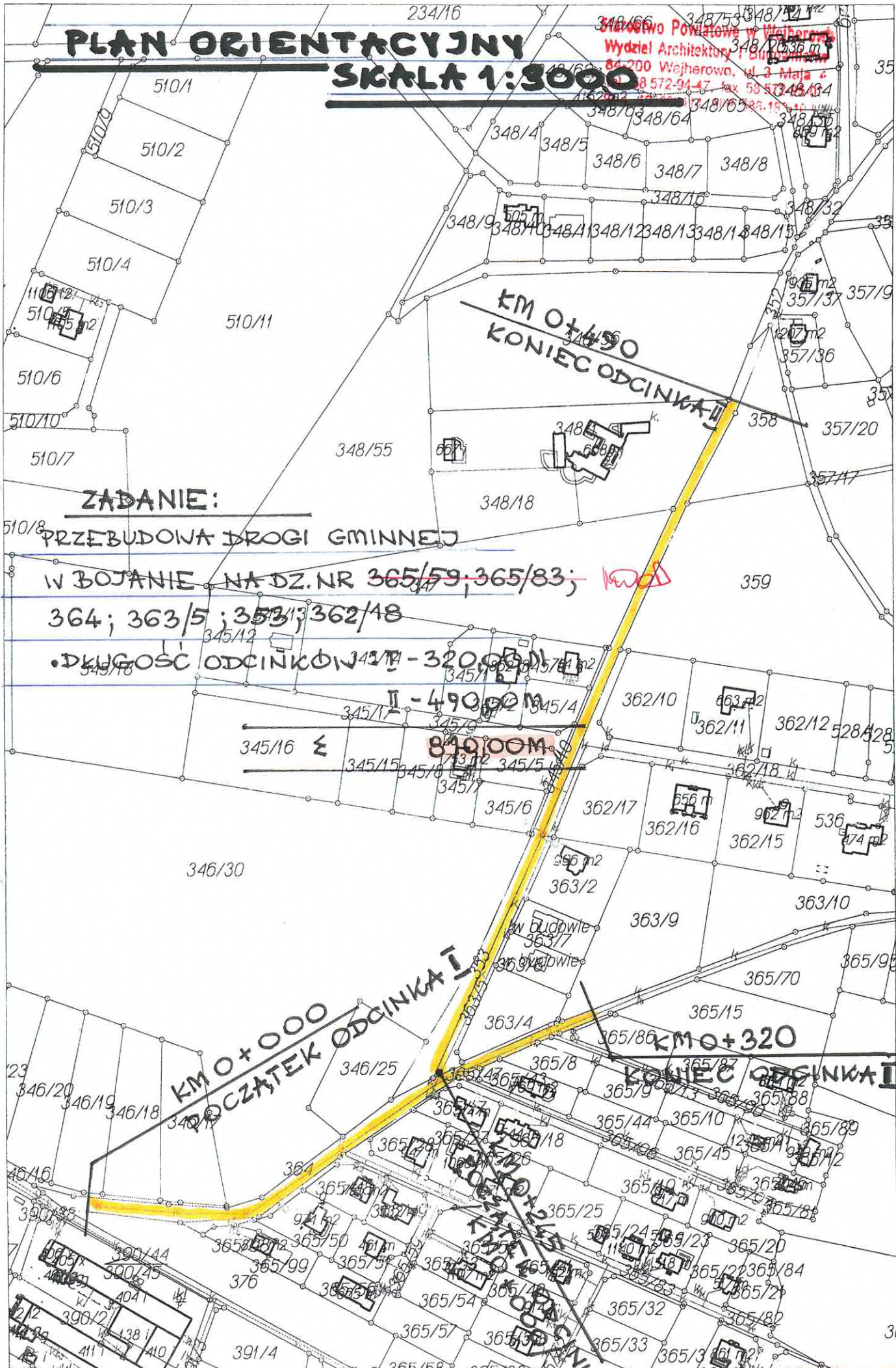
Stefan Miotke

kwiecień 2016r.

PLAN ORIENTACYJNY

SKALA 1:3000

314000 Powiatowe w Wejherowie
Wydział Architektury i Budownictwa
64-200 Wejherowo, ul. 3 Maja 4
t. 58 572-94-47, fax. 58 573-48-18-4



ZADANIE:

PRZEBUDOWA DROGI GMINNEJ

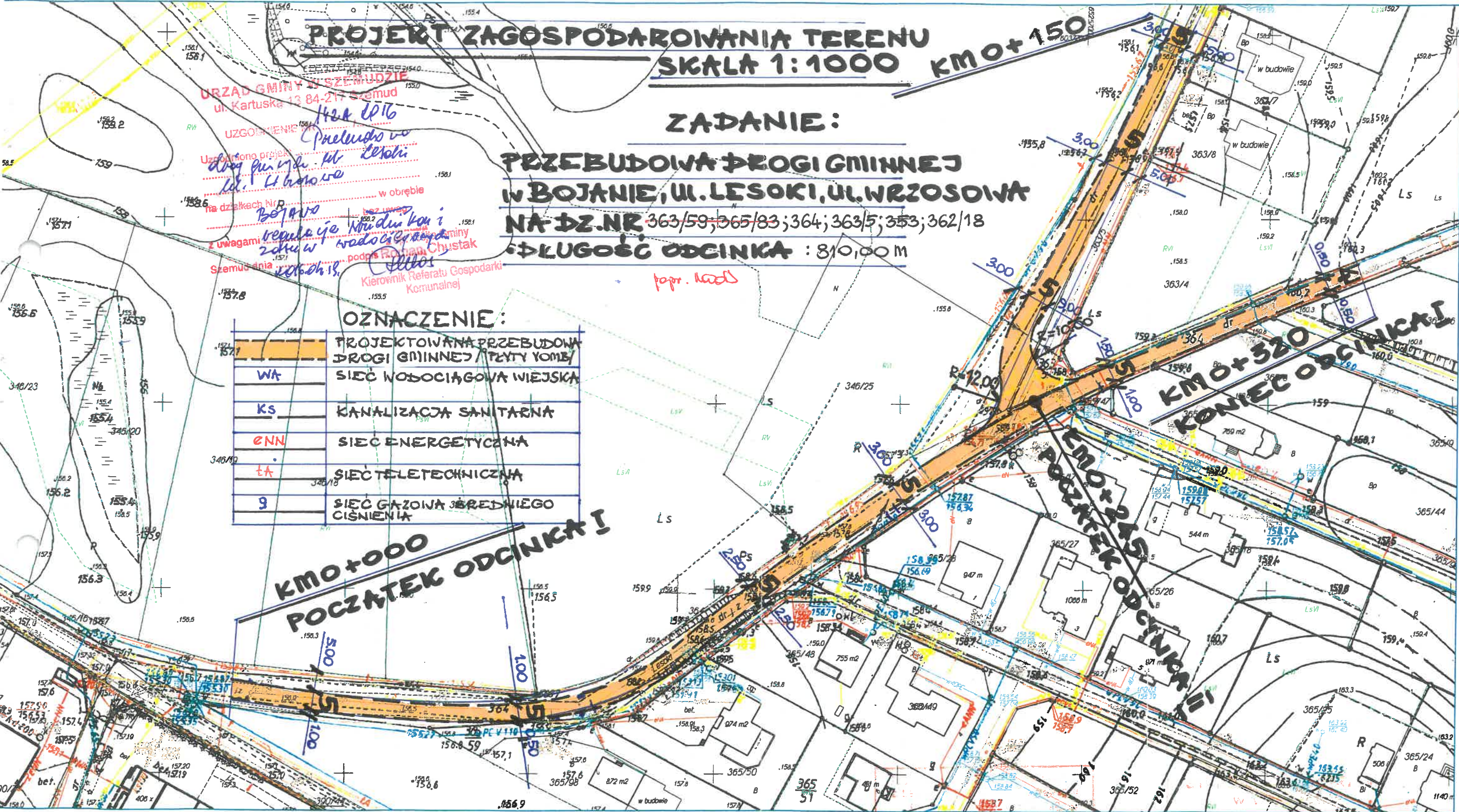
W BOJANIE NA DZ. NR ~~365/59, 365/83;~~ 364; 363/5; 353/1; 362/18

• DŁUGOŚĆ ODCINKÓW I - 320,00 m

I - 490,00 m

840,00 m

APA DO CELÓW INFORMACYJNYCH Skala 1: 1000
 oj. POMORSKIE, pow. wejherowski
 zwa obręb: Bojano
 iatki : 353
 nostka ewidencyjna : Szemud



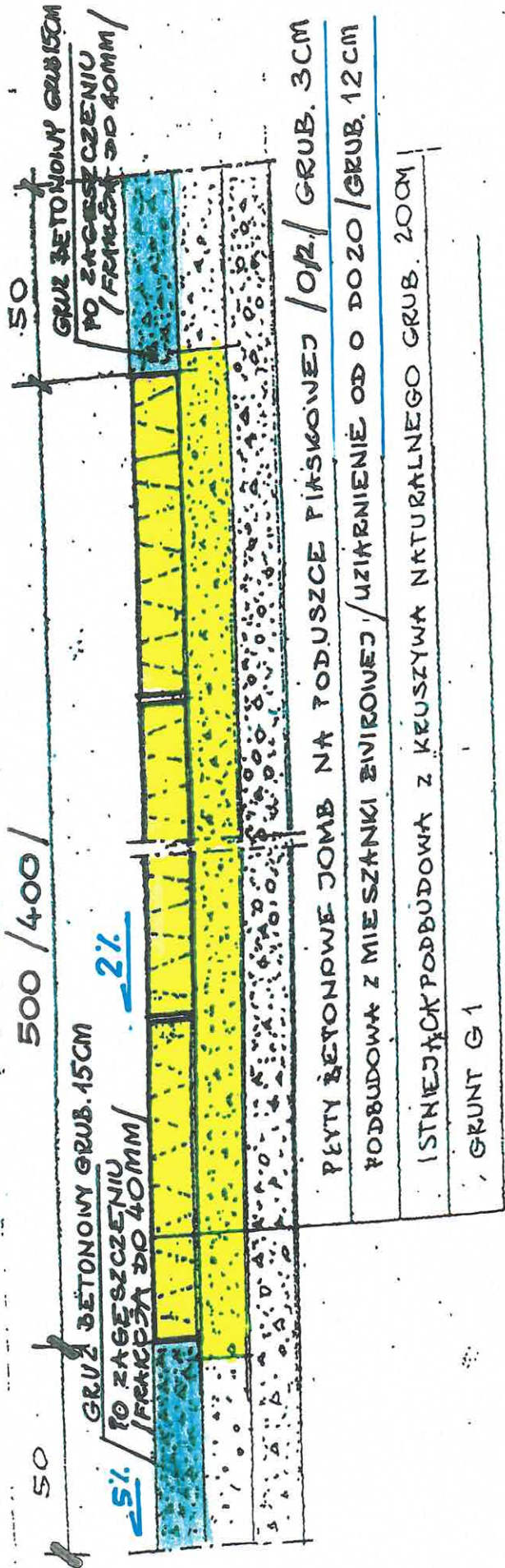
URZĄD GMINY W SZEMUDZIE
 ul. Kartuska 13 84-217 Szemud
 UZGOLNIENIE
 Uzasadniono projekt
 drog per. m. ul. Lesoki
 ul. Wrzosowa
 na działkach Nr 363/59
 365/83 364 363/5
 353 362/18 z uwagami
 z dnia 15.02.2016 r.
 podp. R. Chustak
 Kierownik Referatu Gospodarki
 Komunalnej

OZNACZENIE:

WA	PROJEKTOWANA PRZEBUDOWA PROGI GMINNEJ / PŁYTY YOMB/
KS	SIEĆ WODOCIĄGOWA WIEJSKA
ENN	KANALIZACJA SANITARNA
TA	SIEĆ ENERGETYCZNA
9	SIEĆ TELETECHNICZNA
9	SIEĆ GAZOWA ŚREDNIEGO CIŚNIENIA

Starosta W. J. ... ki
 Id. ewidencyjny GD 6642 752 256
 2016 -02- 2 5
 (data wystąpiła do zespołu)

...
 ...
 ...



PRZEKROJ KONSTRUKCYJNY

SKALA 1:20

PRZEBUDOWA ODCINKA DRÓGI GMINNEJ
WE WSI BOJANO GMINA SZEMUD, UL. LESOKI I WRZOSOWA