




Kopia mapy zasadniczej		Skala mapy 1:1000	
Godio arkusza mapy	5.139.30.04.2	Poświadcza się zgodność niniejszej kopii z treścią materiału państwowego zasobu geodezyjnego i kartograficznego	
Jednostka ewid.	Kamienna Góra - obszar wiejski 020702_2	Numer sprawy	GD.6642.1.283.2020
Obręb ewid.	0012 SZAROCIN 0012.0015	Nazwa materiału zasobu	P.0207.2018.709
Numer działki	79/2	Data wykonania kopii	2020-04-07
Ulica, nr		Sporządził(a): Danuta Dołżańska - Krupa	
Układ współrz. płaskich	2000/15		
Układ wysokości			



Investor	Gmina Kamienna Góra Al. Wojska Polskiego 10 65-400 Kamienna Góra	
Jednostka projektowa	Firma projektowo-inwestycyjna „JW PROJEKT-KONTROL” Jarosław Wawrzaszek ul. Rozana 27, 56-310 Szczawno-Zdrój NIP 8862599950, REGON 022401609	
Stadium Projektu techniczny rozbiórki	Zadanie <b>Rozbiórka istniejących murywanych komórek (budynek gospodarczy) w miejscowości Szarocin dz. nr 79/2</b>	
Nr tomu	II	Lokalizacja inwestycji Szarocin, gmina Kamienna Góra działka nr 79/2 obręb 0012 Szarocin, jednostka ewidencyjna Kamienna Góra - obszar wiejski
Branża	Budowlana	Tytuł rysunku <b>Lokalizacja obiektu budowlanego podlegającego rozbiórce</b>
Stanowisko Projektant główny	mgr inż. Jarosław Wawrzaszek	Imię i nazwisko 791008/10
Stadium	PT	Nr rys. <b>1</b>
Rewizja	00	Data <b>10.06.2021</b>
		Skala <b>1:500</b>
		Branża <b>B</b>
		Podpis