

**PROJEKT STAŁEJ  
ORGANIZACJI RUCHU  
-OZNAKOWANIE PIONOWE**

**DROGA GMINNA  
TŁUCHÓWEK-gr, woj. mazowieckiego( GAJE)**

**NR 170938 C  
Od km 0+000 do km 0+544**

**Opracował:**

**Wiesław Mikołajczak**

*Wiesław Mikołajczak*

*Specjalist. budowy dróg i mostów kolbowych  
Upr. Bud. Nr 180-IX-8386-5/62, 09 Wk*

grudzień 2005 r

## STAROSTA LIPNOWSKI

ul. Sierakowskiego 10 B  
87 - 600 L I P N O  
tel./fax 0-54 287 2039

Or.5420- 78/05

Lipno, dnia 31. grudnia 2005r.

Na podstawie art. 10 ust. 5 Ustawy z dnia 20 czerwca 1997 roku – Prawo o ruchu drogowym (Dz. U. Nr 108 poz. 908 z 2005r. z późn.zm. ) oraz §3 ust. 1 i § 6 ust 1 Rozporządzenia Ministra Infrastruktury z dnia 23 września 2003r w sprawie szczegółowych warunków zarządzania ruchem na drogach oraz wykonywania nadzoru nad tym zarządzaniem (Dz. U. Nr 177 poz. 1729 ) po rozpatrzeniu wniosku Wójty Gminy Tłuchowo Nr ORG.5541/9/05 z dnia 12.12.2005r. i otrzymaniu pozytywnej opinii Komendanta Powiatowego Policji w Lipnie L.dz. E –214/5/05 z dnia 14.12.2005r

### Zatwierdzam

Projekt stałej organizacji ruchu – oznakowanie pionowe – droga gminna Tłuchówek – gr. woj. mazowieckiego ( Gaje ) Nr 170938 C od km. 0+000 do km. 0+544 na terenie gminy Tłuchowo.

**Termin realizacji projektu : do 31 grudnia 2006 r. , za wyjątkiem tablic D-42 i D-43, których termin wprowadzenia zgodnie z rozporządzeniem Ministrów Infrastruktury oraz Spraw Wewnętrznych i Administracji z dnia 31 lipca 2002r. w sprawie znaków i sygnałów drogowych (Dz.U. Nr 170, poz. 1393 ) upływa dnia 31 grudnia 2005r.**

### Zatwierdzenie ważne jest na czas nieokreślony

Wszelkie zmiany w organizacji ruchu wynikłe z analizy bezpieczeństwa i warunków ruchu , otrzymanych wniosków zainteresowanych osób lub jednostek oraz przepisów wykonawczych do ustawy – prawo o ruchu drogowym , z których wynika celowość ich wprowadzenia , wymagają odrębnego zatwierdzenia .

#### Otrzymują:

1. Wójt Gminy Tłuchowo  
87-605 Tłuchowo
2. a/a

#### Do wiadomości:

1. Komendant Powiatowy Policji  
87-600 Lipno  
ul. Kościuszki
2. Zarząd Dróg Powiatowych w Lipnie

STAROSTA  
Przemysław Gęsicki




**Komenda Powiatowa Policji  
w Lipnie  
woj. kujawsko-pomorskie  
L.dz. E-214/5/05**

**Lipno, dn. 14.12.2005 r.**

**Pan Wójt  
Gminy Tłuchowo  
Krzysztof Dąbkowski**

W odpowiedzi na pismo Wasz znak ORG.5541/5/05 z dnia 12.12.2005 r. informuję, iż po zapoznaniu się z dokumentacją stałej organizacji ruchu na drodze gminnej nr 170938 C Komenda Powiatowa Policji w Lipnie w pełni akceptuje i popiera uzgodnienia zawarte w dokumentacji.

**Wyk. w 2 egz.**  
Egz. nr 1 – adresat  
Egz. nr 2 – a/a

Pierwszy Zastępca KOMENDANTA  
POWIATOWEGO POLICJI  
  
podinsp. mjr Krzysztof Dąbkowski

# SPIS TREŚCI

1. OPIS TECHNICZNY
2. ORIENTACJA W SKALI 1:25 000
3. PLAN SYTUACYJNY W SKALI 1: 1 000
4. SZKICE SKRZYŻOWAŃ
5. WYKAZ OZNAKOWANIA

## **PODSTAWA PRAWNA OPRACOWANIA PROJEKTU**

1. Obwieszczenie Marszałka Sejmu Rzeczypospolitej Polskiej z dnia 2 czerwca 2005 r w sprawie ogłoszenia jednolitego tekstu ustawy - Prawo o ruchu drogowym (Dz. U. z 2005 r. nr 108, poz. 908 z późn. zmianami).
2. Rozporządzenie Ministra Infrastruktury oraz Spraw Wewnętrznych i Administracji z dnia 31 lipca 2002 r w sprawie znaków i sygnałów drogowych (Dz. U. Nr 170 z dnia 12 października 2002 r. poz.1393 z późniejszymi zmianami )
3. Rozporządzenie Ministra Infrastruktury z dnia 23 września 2003 r. w sprawie szczegółowych warunków zarządzania ruchem na drogach oraz wykonywania nadzoru na tym zarządzaniem.(Dz. U. Nr.177 z dnia 14 października 2003 r poz. 1729 z późniejszymi zmianami)
4. Rozporządzenie Ministra Infrastruktury z dnia 3 lipca 2003 r. w sprawie szczegółowych warunków technicznych dla znaków i sygnałów drogowych oraz urządzeń bezpieczeństwa ruchu drogowego i warunków ich umieszczania na drogach (Dz. U. nr 220 z dnia 23 grudnia 2003 r. poz. 2181 z późniejszymi zmianami)
5. Wizji lokalnej

**Wiesław Mikołajczak**  
Technik budowy dróg i mostów kołowych  
Dpr. Bud. Nr ABU-IX-8386-5/62/89 Wk

# OPIS TECHNICZNY

## I. ZAKRES OPRACOWAŃ

1. PROJEKT OZNAKOWANIA PIONOWEGO OBEJMUJE ODCINEK BITUMICZNEJ DROGI GMINNEJ NR 170938 C TŁUCHÓWEK-gr.woj.mazowieckiego (GAJE) od KM 0+000 do KM 0+544 dł. 0,544 KM

2. OZNAKOWANIE PIONOWE NA W/W ODCINKU  
WYKONANE JEST Z BLACHY OCYNKOWANEJ NA SŁUPKACH METALOWYCH OCYNKOWANYCH. DO OZNAKOWANIA DROGI ZASTOSOWANO ZNAKI PIONOWE Z GRUPY ZNAKÓW MAŁYCH.

3. PROJEKT OZNAKOWANIA WYKONANY JEST ZGODNIE Z ROZPORZĄDZENIEM MINISTRA INFRASTRUKTURY Z DNIA 3 LIPCA 2003r W SPRAWIE SZCZEGÓŁOWYCH WARUNKÓW TECHNICZNYCH DLA ZNAKÓW I SYGNAŁÓW DROGOWYCH ORAZ URZĄDZEŃ BEZPIECZEŃSTWA RUCHU DROGOWEGO I WARUNKÓW ICH UMIESZCZANIA NA DROGACH (DZ.U.NR 220 Z DNIA 23 GRUDNIA 2003 r Z PÓŹNIEJSZYMI ZMIANAMI).


## II. OGÓLNA CHARAKTERSTYKA DROGI

- KATEGORIA DROGI/NOŚNOŚĆ – V „L”/100
- SZEROKOŚĆ NAWIERZCHNI 4,0 mb
- DROGA PRZEBIEGA PRZEZ FALISTY TEREN ZWARTEJ ZABUDOWY w m. TŁUCHÓWEK
- OD KM 0+544 DO KM 2+067 dł. 1,523 km (do gr.woj.mazowieckiego) w/w droga posiada nawierzchnie gruntową,
- W KM 0+000 KRZYŻUJE SIĘ Z DROGĄ WOJ.NR 541 SIERPC-TŁUCHOWO-DOBRZYŃ. OZNAKOWANIE PIONOWE NA SKRZYŻOWANIU JEST W UTRZYMANIU REJONU DRÓG WOJEWÓDZKICH WE WŁOCŁAWKU. ZGODNIE ZAŁĄCZONYM I ZATWIERDZONYM SZKICEM SKRZYŻOWANIA

## III TERMIN REALIZACJI PROJEKTU

-WYMIANA BIAŁYCH TABLIC MIEJSCOWOŚCI – USTAWIENIE ZNAKÓW D-42, D-43 do 31 grudnia 2005 r

-REALIZACJA POZOSTAŁEGO ZATWIERDZONEGO OZNAKOWANIA PIONOWEGO- do 31 grudnia 2006 r

Włocławek, 2005 r  


**ORIENTACJA**

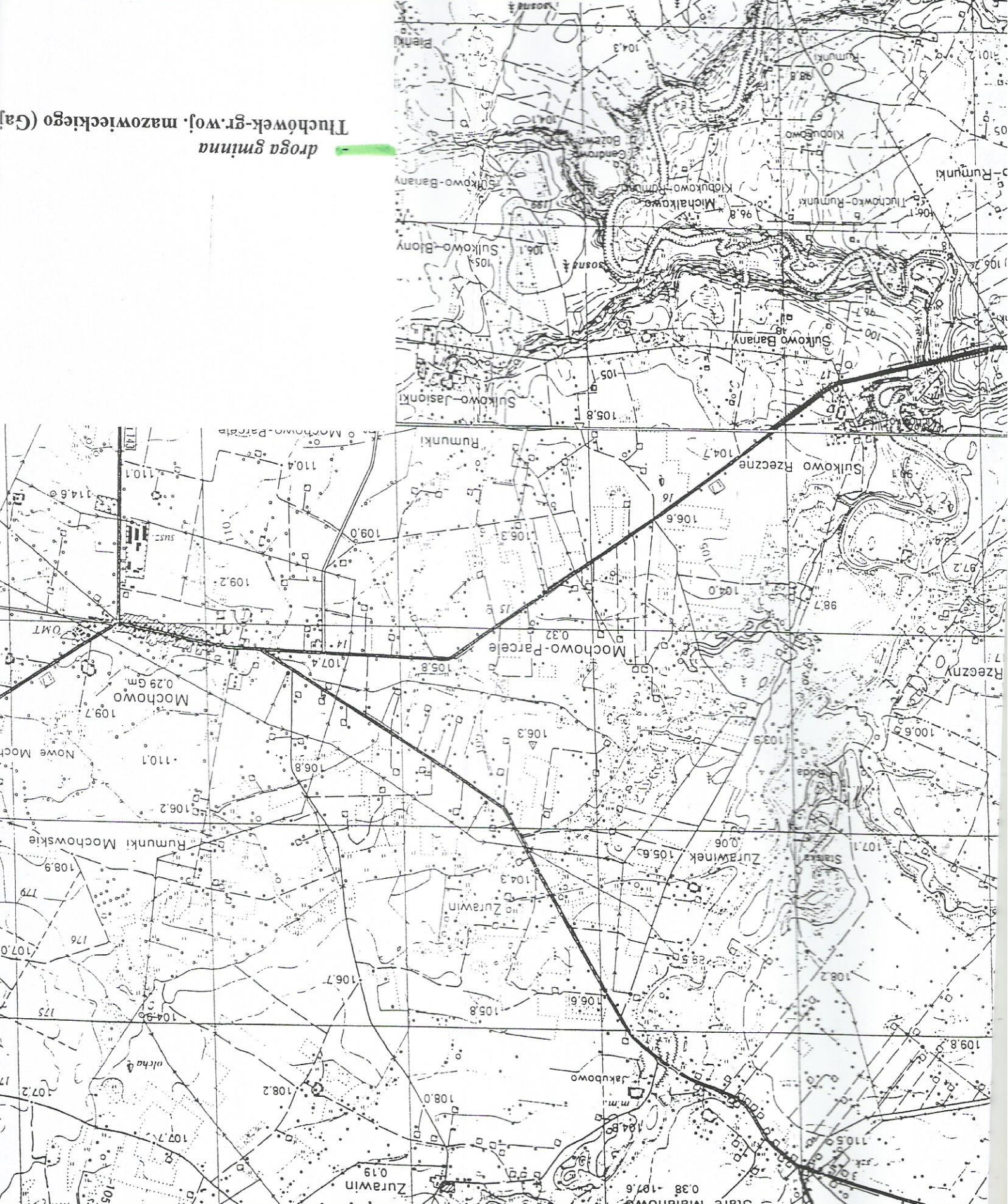
**W SKALI**

**1 : 25 000**

**Wiesław Mikołajczak**

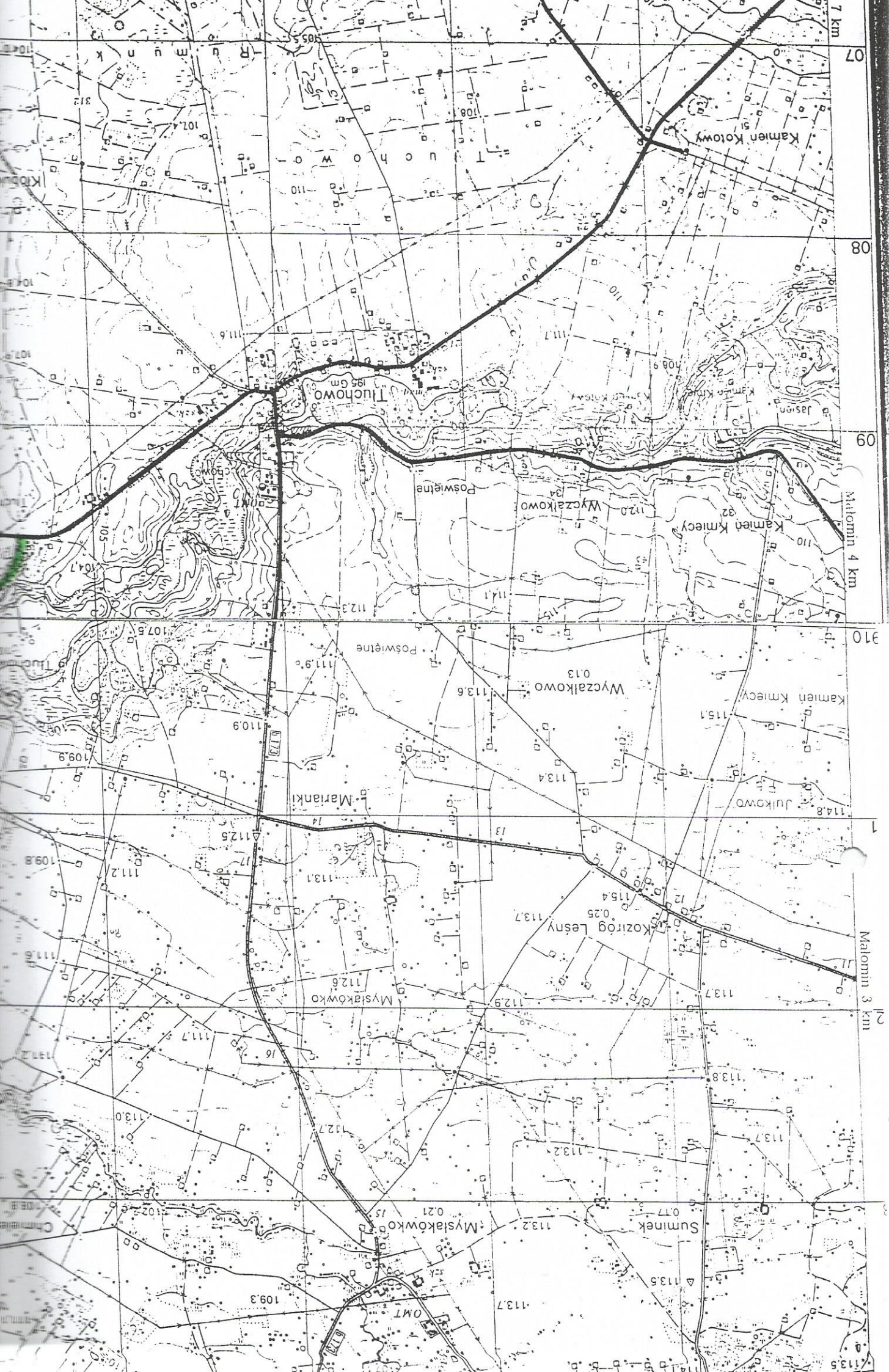
Technik budowy dróg i mostów wlotowych  
Opł. Bud. Nr 120-IX-8388-5/01, 13 LKA

Objekt:	Droga gminna nr 170938 C	
Investor:	Urząd Gminy w Tuchowie	
Projektant:	Podp.	Wiesław Mikolajczak
Nazwa rysunku	Plan orientacyjny	
Rys. Skala:	1:25 000	
Data:	2005.12	
Branża:	Drogi	
Stara organizacja ruchu		



droga gminna  
Tuchów-Gr. woj. mazowieckiego (Cał.)



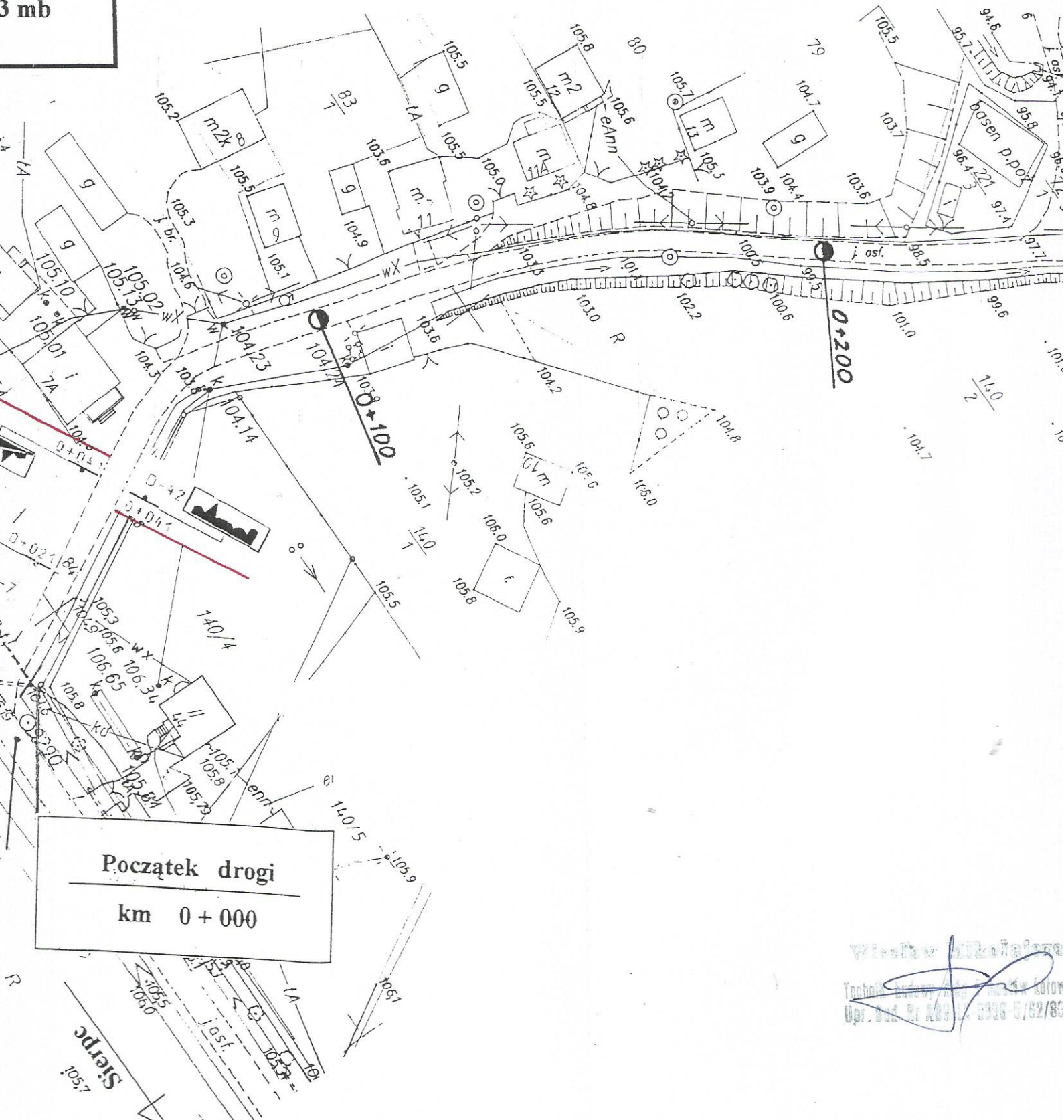


**PLAN**  
**SYTUACYJNY**  
**W SKALI**  
**1 : 1 000**

**Wiesław Mikołajczak**  
Technik Budowy dróg i mostów betonowych  
Dz. Bud. Nr ABU-IX-8336-5/02.09 C/k



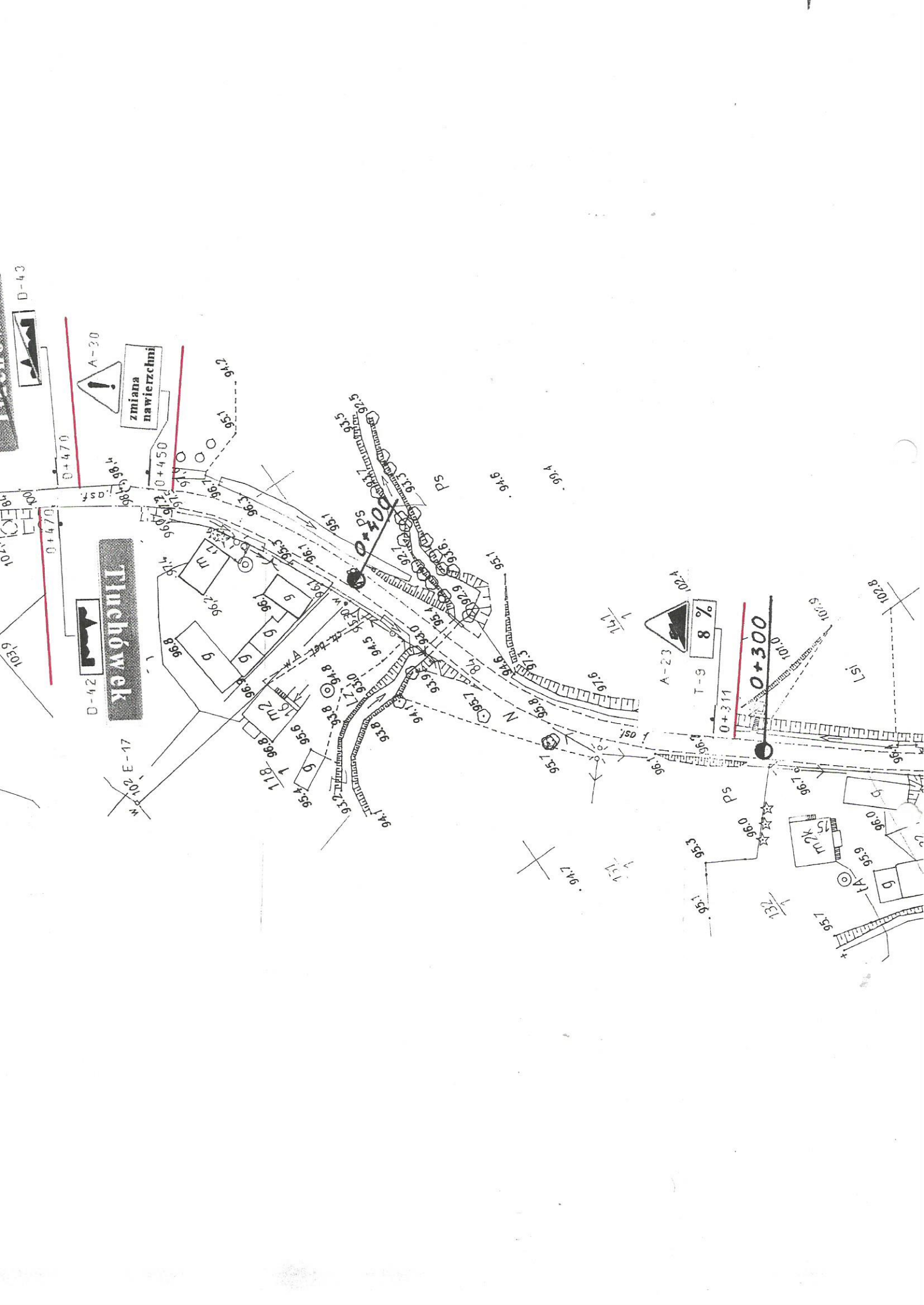
mb  
3 mb

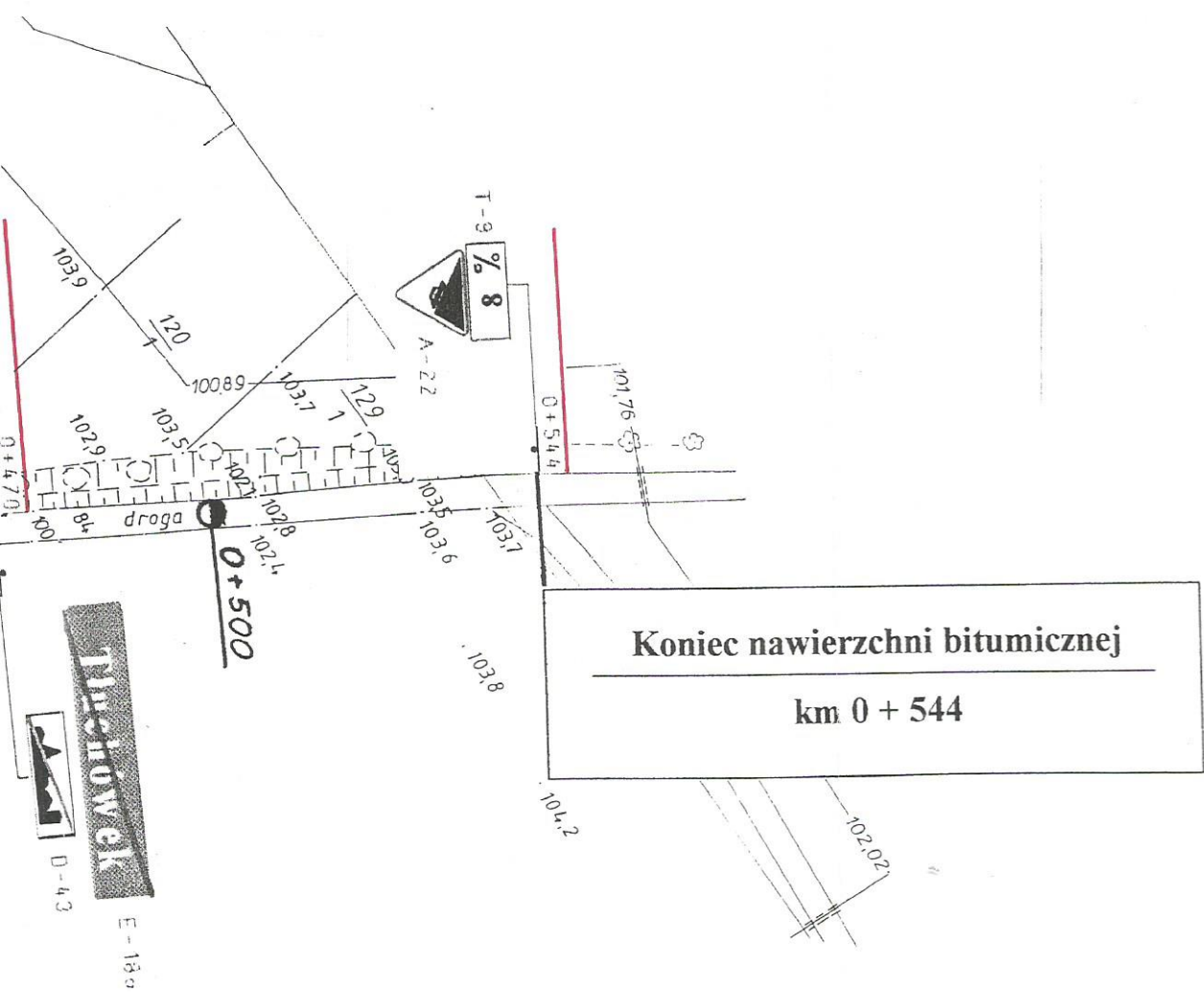


Początek drogi  
km 0 + 000

Witold Witek  
Technik  
Opł. Bud. Pr. Kół. 3396 5/82/83

Sierpc  
750.7





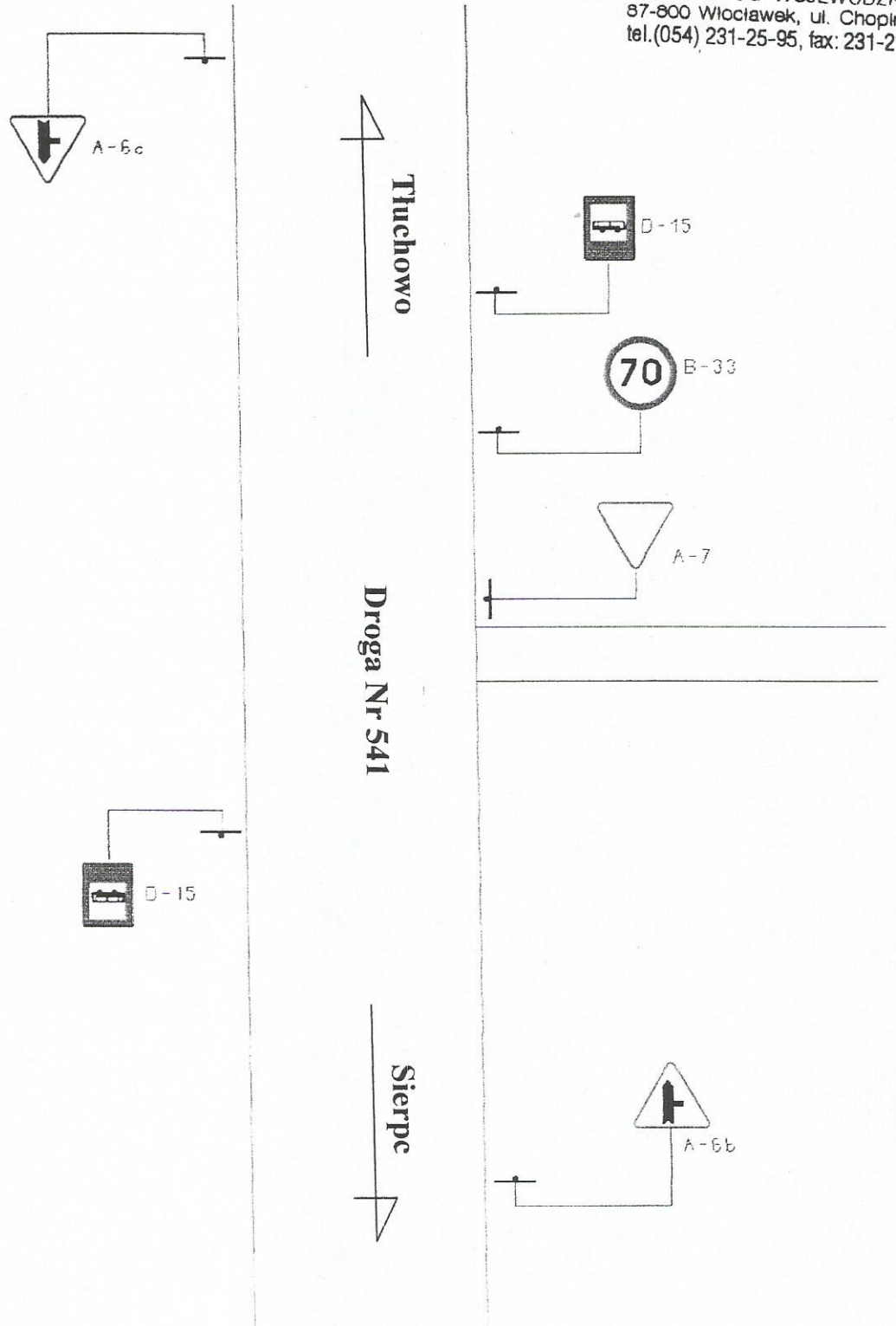
**THORWERK**  
E-180  
D-43

**Koniec nawierzchni bitumicznej**  
**km 0 + 544**

Wiesław Mikołajczak  
Technik Budowy Drog i Mostów Kolejowych  
Upr. Bud. Nr 470-1A-0306-5/62/89

**SZKICE**  
**SKRZYŻOWAŃ**

**Wiesław Nikołajczak**  
~~Technik budowy dróg i mostów kołowych~~  
Ciep. Bud. Nr ABU-IX-8386-5/82/80 WZ



Droga nr 541

Skrzyżowanie z drogą gminną Tłuchówek – gr. woj. mazowieckiego (Gaje)

km 106 + 470

Wiesław Niżański  
Technik Inżynier Drogi i Mostów Kolejowych  
Upr. Bud. Nr ABX-IX-2386-5/62/00 1/1



## **ZESTAWIENIE OZNAKOWANIA PIONOWEGO**

*W ciągu drogi gminnej nr 170938 C  
Tłuchówek-gr. woj. mazowieckiego (Gaje)*

Od km 0+000 do km 0+544

<b>SYMBOL ZNAKU</b>	<b>ILOŚĆ ( szt. )</b>
<i>A-22</i>	1
<i>A-23</i>	1
<i>A-30</i>	1
<i>T-9 ( 8% )</i>	2
<i>D-42</i>	2
<i>D-43</i>	2
<i>E-17a wg planu sytuacyj.</i>	1
<i>E-18a wg planu sytuacyj.</i>	1
<i>T -</i> „ZMIANA NA WIERZCHNI”	1
<b>RAZEM :</b>	<b>12 szt.</b>

**Wiesław Mikołajczak**

*Technik budowy dróg i mostów*  
Upr. Bud. nr ASU-IX-8386-5, 31, 32 L.A.