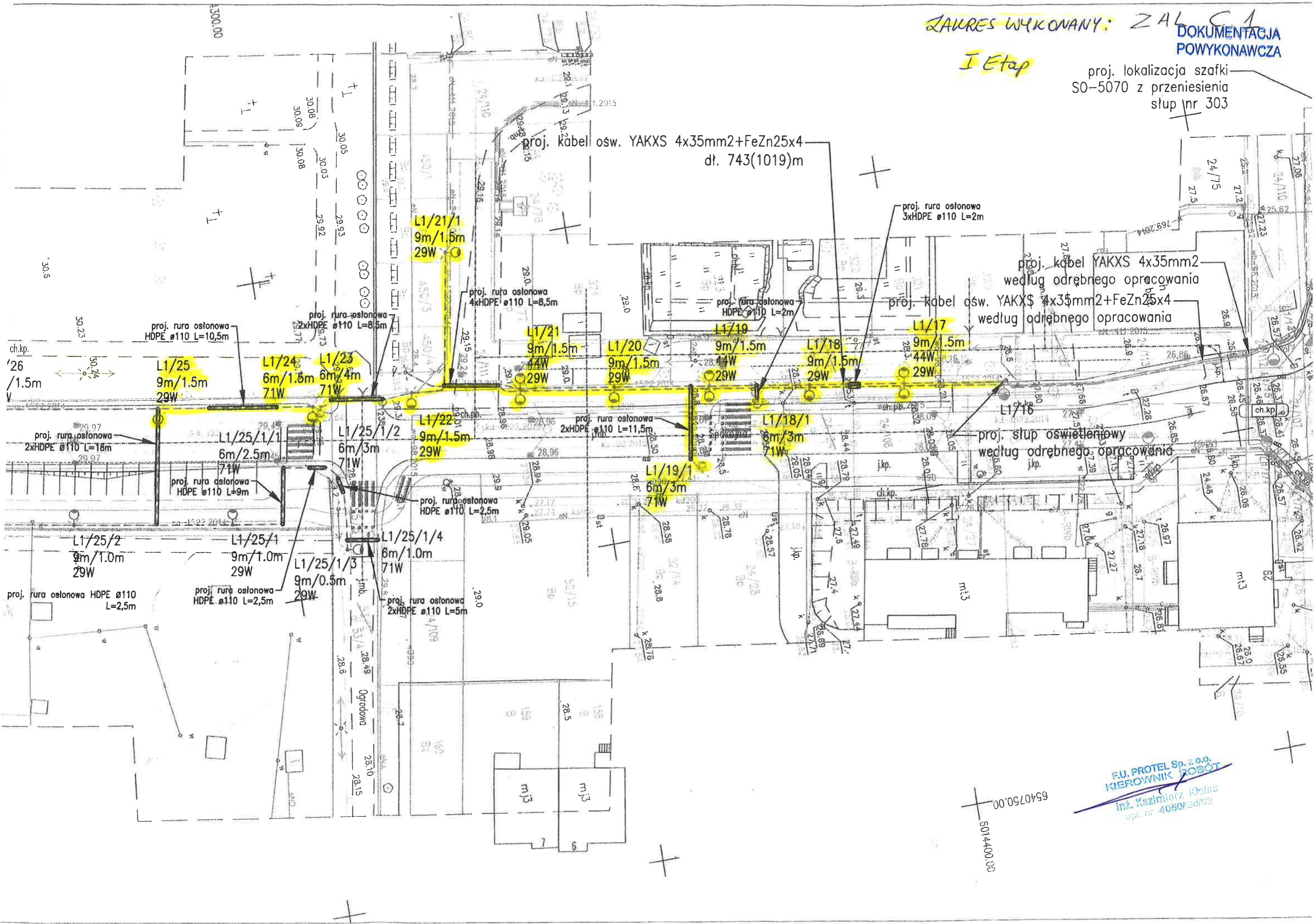
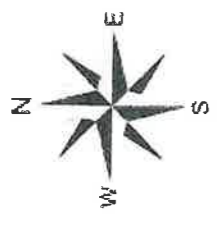


Dokumentacja powykonawcza budowy części oświetlenia ul. Spokojnej w Pruszczu Gdańskim

proj. lokalizacja szafki
SO-5070 z przeniesienia
stupa nr 303



F.U. PROTEL Sp. z o.o.
KIEROWNIK ROBOT
Inż. Kazimierz Koles
upr. nr 4050/edms



6014400.00
6540650.00

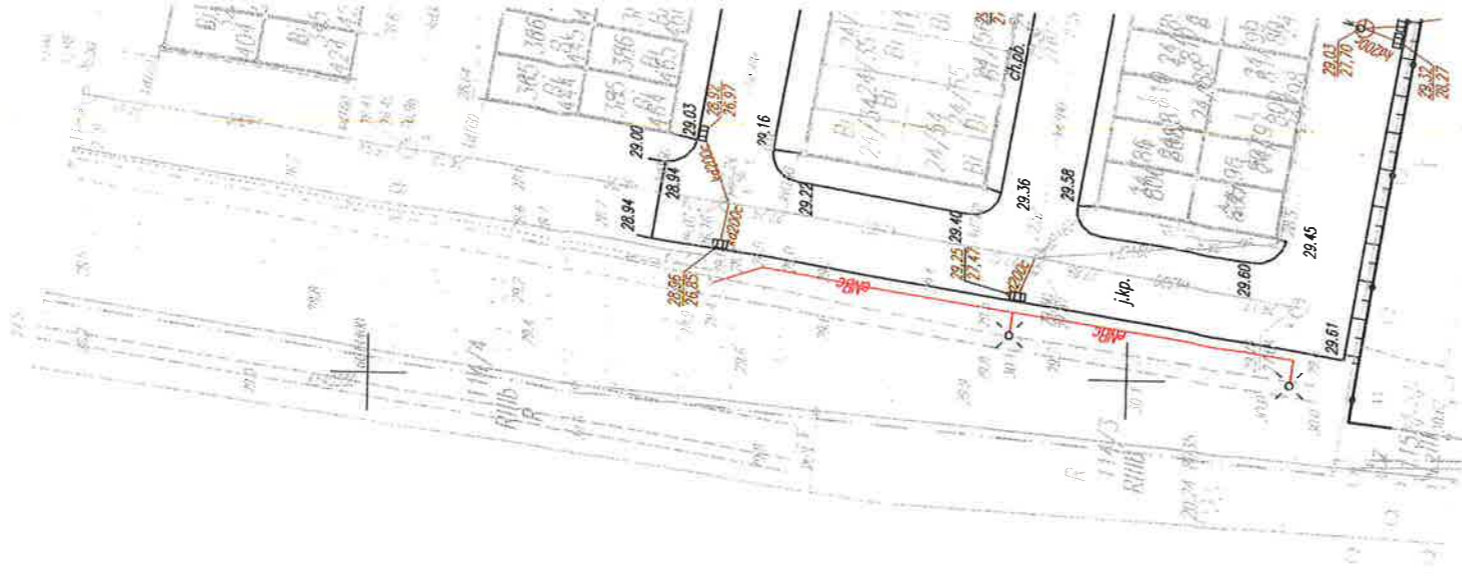
Lot No.	Area (sq. ft.)	Area (sq. m.)
305	386	35.5
306	387	35.6
307	388	35.7
308	389	35.8
309	390	35.9
310	391	36.0
311	392	36.1
312	393	36.2
313	394	36.3
314	395	36.4
315	396	36.5
316	397	36.6
317	398	36.7
318	399	36.8
319	400	36.9
320	401	37.0
321	402	37.1
322	403	37.2
323	404	37.3
324	405	37.4
325	406	37.5
326	407	37.6
327	408	37.7
328	409	37.8
329	410	37.9
330	411	38.0
331	412	38.1
332	413	38.2
333	414	38.3
334	415	38.4
335	416	38.5
336	417	38.6
337	418	38.7
338	419	38.8
339	420	38.9
340	421	39.0
341	422	39.1
342	423	39.2
343	424	39.3
344	425	39.4
345	426	39.5
346	427	39.6
347	428	39.7
348	429	39.8
349	430	39.9
350	431	40.0
351	432	40.1
352	433	40.2
353	434	40.3
354	435	40.4
355	436	40.5
356	437	40.6
357	438	40.7
358	439	40.8
359	440	40.9
360	441	41.0
361	442	41.1
362	443	41.2
363	444	41.3
364	445	41.4
365	446	41.5
366	447	41.6
367	448	41.7
368	449	41.8
369	450	41.9
370	451	42.0
371	452	42.1
372	453	42.2
373	454	42.3
374	455	42.4
375	456	42.5
376	457	42.6
377	458	42.7
378	459	42.8
379	460	42.9
380	461	43.0
381	462	43.1
382	463	43.2
383	464	43.3
384	465	43.4
385	466	43.5
386	467	43.6
387	468	43.7
388	469	43.8
389	470	43.9
390	471	44.0
391	472	44.1
392	473	44.2
393	474	44.3
394	475	44.4
395	476	44.5
396	477	44.6
397	478	44.7
398	479	44.8
399	480	44.9
400	481	45.0
401	482	45.1
402	483	45.2
403	484	45.3
404	485	45.4
405	486	45.5
406	487	45.6
407	488	45.7
408	489	45.8
409	490	45.9
410	491	46.0
411	492	46.1
412	493	46.2
413	494	46.3
414	495	46.4
415	496	46.5
416	497	46.6
417	498	46.7
418	499	46.8
419	500	46.9
420	501	47.0
421	502	47.1
422	503	47.2
423	504	47.3
424	505	47.4
425	506	47.5
426	507	47.6
427	508	47.7
428	509	47.8
429	510	47.9
430	511	48.0
431	512	48.1
432	513	48.2
433	514	48.3
434	515	48.4
435	516	48.5
436	517	48.6
437	518	48.7
438	519	48.8
439	520	48.9
440	521	49.0
441	522	49.1
442	523	49.2
443	524	49.3
444	525	49.4
445	526	49.5
446	527	49.6
447	528	49.7
448	529	49.8
449	530	49.9
450	531	50.0
451	532	50.1
452	533	50.2
453	534	50.3
454	535	50.4
455	536	50.5
456	537	50.6
457	538	50.7
458	539	50.8
459	540	50.9
460	541	51.0
461	542	51.1
462	543	51.2
463	544	51.3
464	545	51.4
465	546	51.5
466	547	51.6
467	548	51.7
468	549	51.8
469	550	51.9
470	551	52.0
471	552	52.1
472	553	52.2
473	554	52.3
474	555	52.4
475	556	52.5
476	557	52.6
477	558	52.7
478	559	52.8
479	560	52.9
480	561	53.0
481	562	53.1
482	563	53.2
483	564	53.3
484	565	53.4
485	566	53.5
486	567	53.6
487	568	53.7
488	569	53.8
489	570	53.9
490	571	54.0
491	572	54.1
492	573	54.2
493	574	54.3
494	575	54.4
495	576	54.5
496	577	54.6
497	578	54.7
498	579	54.8
499	580	54.9
500	581	55.0

Województwo pomorskie
Powiat: gdański
Jednostka ewidencyjna: Miasto Pruszcz Gdański [220401_1]
Obręb: 0013
dz. nr 24/108,24/110,24/111
Kerg: 6640.4950.2018
sekcja mapy zasadniczej: 6.218.26.01.3.4 [3.2]
Ukt. poziomy : 2000/6
Ukt. pionowy: H mapy
skala 1:500

MAPA Z POMIARU POWYKONAWCZEGO

- układ drogowy
- sieć kanalizacji deszczowej oraz zasypiana
- sieć energetyczna oświetleniowa

GEO Biuro Geodezyjno-Projektowe
Pruszcz Gdański 83-000
ul. Niepodległości 10A
tel./fax: 58 682-37-61, kom: 501-264-894
e-mail: geo2004@interia.pl
www.geobituro.eu



Wykonawca:
BIURO
GEODEZYJNO-PROJEKTOWE
w **GEO** w Pruszcz Jung
83-000 Pruszcz Gd., ul. Niepodległości 10 A
tel. (58) 682-37-61 NIP 6040003580

Pruszcz Gd. 05.04.2019r.

- Wykazane na mapie:
- decyzja pozwolenia na budowę nr 679/2018 z dnia 13.07.2018r. wydana przez Starostę Gdańskiego.
 - układ drogowy - niezgodnie z planem zagospodarowania
 - kanalizacja deszczowa - niezgodnie z planem zagospodarowania
 - sieć energetyczna oświetleniowa - niezgodnie z planem zagospodarowania
 - decyzja pozwolenia na budowę nr 859/2017 z dnia 14.09.2017r. wydana przez Starostę Gdańskiego.
 - układ drogowy (droga dojazdowa z chodnikami) - niezgodnie z planem zagospodarowania
 - sieć energetyczna oświetleniowa - niezgodnie z planem zagospodarowania
 - decyzja pozwolenia na budowę nr AB.6740.1369.2015.GM.MP z dnia 17.06.2016r. wydana przez Starostę Gdańskiego.
 - układ drogowy - zgodnie z planem zagospodarowania
 - sieć energetyczna oświetleniowa - niezgodnie z planem zagospodarowania.
 - kanalizacja deszczowa - niezgodnie z planem zagospodarowania.

GEODETA URRAMNIONY
inż. Regina Władysław Spisiska
Nr upr. 6163

Poswiadcza się, że niniejszy dokument został opracowany w wyniku prac geodezyjnych i kartograficznych, których rezultaty zawiera operat techniczny wpisany do ewidencji materiałów państwowego zasobu geodezyjnego i kartograficznego.	
Organ prowadzący państwowy zasób geodezyjny i kartograficzny	
P.2204.20	191863
Identyfikator ewidencyjny materiału zasobu - operatu technicznego	30 04. 2019
Imię, nazwisko i podpis osoby reprezentującej organ	Data wpisania operatu technicznego do ewidencji materiałów zasobu
	Z W. STAROSTY

6642.3.1468.2019
Biuro Rad. Tech. i Przem. i Inż. w Pruszcz Gdańskim
KIEROWNICZKA
FUNKCJA
FUNKCJA

6014300.00
6540550.00