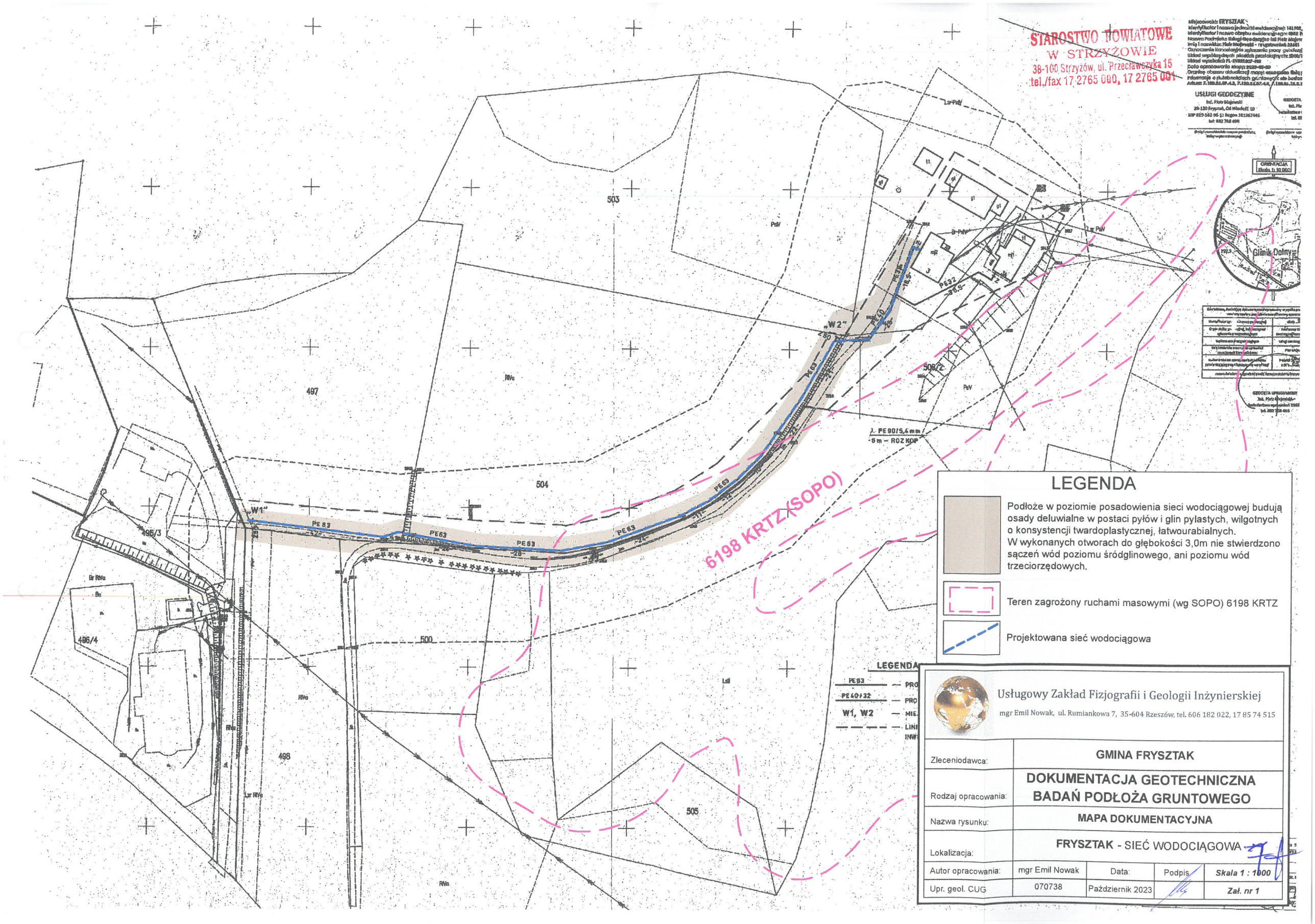
STAROSTWO POWIATOWE
W STRZYŻOWIE
38-100 Strzyżów, ul. Przecławczyka 15
tel./fax 17 2765 000, 17 2765 001
USŁUGI GEODEZYJNE
ORIENTACJA
Mapa 1: 10 000
Glinik Dolny
503
504
500
505
497
498
496/3
496/4
508/2
„W1"
„W2"
PE 63
PE 40+32
PE 90/5,4 mm
6 m – ROZKOP
6198 KRTZ (SOPO)
LEGENDA
Podłoże w poziomie posadowienia sieci wodociągowej budują osady deluwialne w postaci pyłów i glin pylastych, wilgotnych o konsystencji twardoplastycznej, łatwourabialnych.
W wykonanych otworach do głębokości 3,0m nie stwierdzono sączeń wód poziomu śródglinowego, ani poziomu wód trzeciorzędowych.
Teren zagrożony ruchami masowymi (wg SOPO) 6198 KRTZ
Projektowana sieć wodociągowa
Usługowy Zakład Fizjografii i Geologii Inżynierskiej
mgr Emil Nowak, ul. Rumiankowa 7, 35-604 Rzeszów, tel. 606 182 022, 17 85 74 515
Zleceniodawca: GMINA FRYSZTAK
Rodzaj opracowania: DOKUMENTACJA GEOTECHNICZNA BADAŃ PODŁOŻA GRUNTOWEGO
Nazwa rysunku: MAPA DOKUMENTACYJNA
Lokalizacja: FRYSZTAK - SIEĆ WODOCIĄGOWA
Autor opracowania: mgr Emil Nowak
Data:
Podpis
Skala 1 : 1000
Upr. geol. CUG 070738
Październik 2023
Zał. nr 1

MAPA DO CELÓW

Skala mapy: **1:500**
Miejscowość: **FRYSZTAK**
Identyfikator i nazwa jednostki ewidenc
Identyfikator i nazwa obrębu ewidency
Nazwa Podmiotu: **Usługi Geodezyjne i**
Imię i nazwisko: **Piotr Majewski** - nr upra
Oznaczenie kancelaryjne zgłoszenia pr
Układ współrzędnych płaskich prostoko
Układ wysokości: **PL-EVRF2007-NH**
Data opracowania mapy: **2023-05-30**
Granicę obszaru aktualizacji mapy: **ozn**
Informacje o służebnościach gruntowy
Arkusz: **7.120.26.07.4.3, 7.120.26.07.4.4,**

USŁUGI GEODEZYJNE
inż. Piotr Majewski
38-130 Frysztak, Oś Młodość 10
NIP 819-162-96-1: Regon 181067446
tel: 882 768 498

(imię i nazwisko lub nazwa podmiotu, który wykonał mapę)

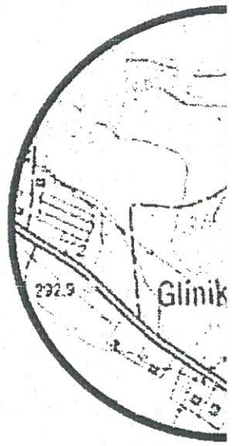

Oświadczam, że niniejszy dokument został op
rezultaty zawiera pozytywnie z

Identyfikator zg	ia pracy geodezyjnej
Organ służby ge	yjnej, który otrzymał zgłoszenie prac geodezyjnych
Wykonawca prac geodezyjnych	
Imię i nazwisko oraz numer uprawnień zawodowych kierownika prac	
Numer oraz data sporządzenia dokumentu potwierdzającego wynik pozytywny weryfikacj	
Jestem świadomy odpowiedzialności ka	

GEODETA
Inż. Pi
świadectwo
tel. 8

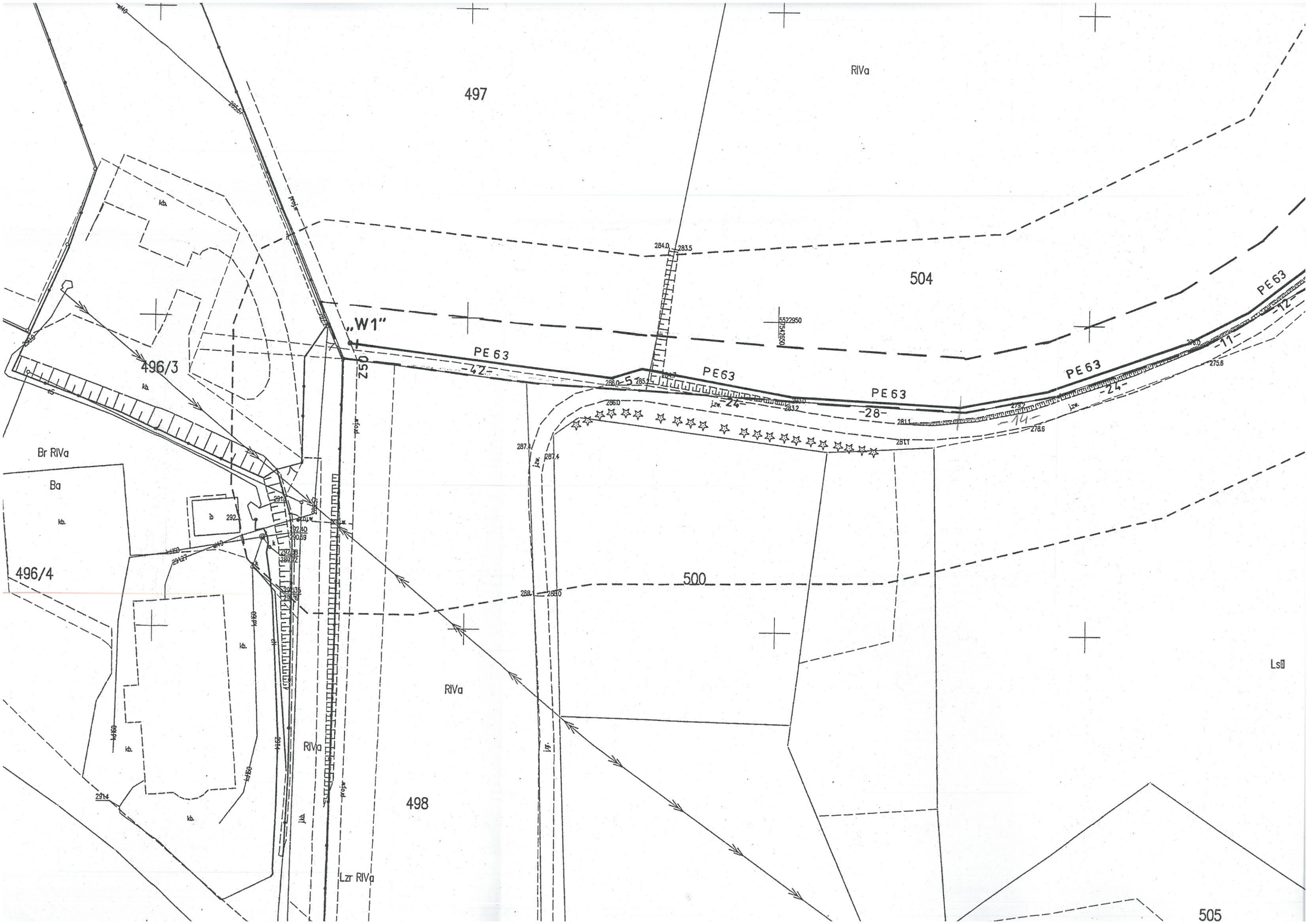
497
RIVa
504
„W1"
PE 63
-42-
PE 63
-24-
PE 63
-28-
PE 63
-24-
PE 63
-12-
-11-
-14-
496/3
Br RIVa
Ba
496/4
500
RIVa
RIVa
498
Lzr RIVa
505
Ls

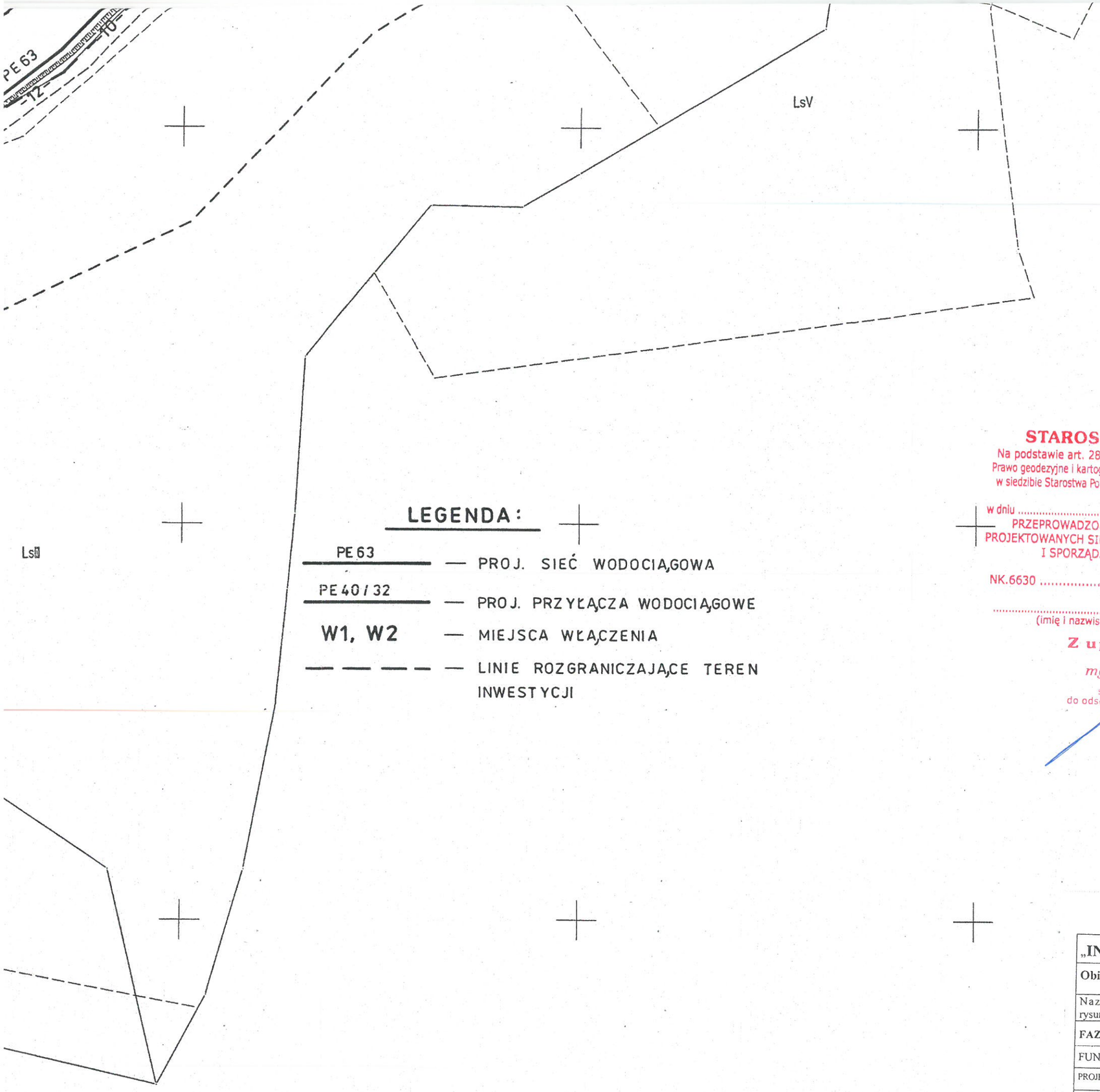

STAROSTWO POWIATOWE
W STRZYŻOWIE
36-100 Strzyżów, ul. Przecławczyka 15
tel./fax 17 2765 000, 17 2765 001

STAROSTA STRZYŻOWSKI
Na podstawie art. 28 b ust. 1 ustawy z dnia 17 maja 1989 r. Prawo geodezyjne i kartograficzne(Dz.U. z 2020 r., poz. 276 z późn. zm.) w siedzibie Starostwa Powiatowego w Strzyżowie, ul. Przecławczyka 15
w dniu 27.07 2023
PRZEPROWADZONO KOORDYNACJĘ USYTUOWANIA PROJEKTOWANYCH SIECI UZBROJENIA TERENU / PRZYŁĄCZY I SPORZĄDZONO PROTOKÓŁ Z NARADY
NK.6630 138 2023 r.
(imię i nazwisko, podpis osoby upoważnionej)
Z up. STAROSTY
mgr inż Rafał Kawa
podinspektor
samodzielne stanowisko
do obsługi Rady Koordynacyjnej

LEGENDA:

PE 63	— PROJ. SIEĆ WODOCIĄGOWA
PE 40 / 32	— PROJ. PRZYŁĄCZA WODOCIĄGOWE
W1, W2	— MIEJSCA WŁĄCZENIA
— — — —	— LINIE ROZGRANICZAJĄCE TEREN INWESTYCJI

„INFRA PROJEKT”	35-213 Rzeszów, Zielone Wzgórze 58			
Obiekt:	BUDOWA SIECI WODOCIĄGOWEJ W MIEJSCOWOŚCI FRYSZTAK GM. FRYSZTAK INWESTOR: GMINA FRYSZTAK			
Nazwa rysunku:	PROJEKT ZAGOSPODAROWANIA TERENU			
FAZA: PZT		DATA 07.2023	SKALA 1:500	NR. RYS: 1
FUNKCJA	IMIĘ I NAZWISKO	NR UPRAWNIEŃ	PODPIS	
PROJEKTANT	inż. Jan Cierpisz	S – 91 / 00		
SPRAWDZAJĄCY	inż. Marian Budzik	S – 234/79		