

ANEKS DO PROJEKTU BUDOWLANEGO BUDOWY SIECI KANALIZACJI DESZCZOWEJ

1. W punkcie II.2 (Zakres i cel opracowania) treść o brzmieniu:

Zakres rzeczowy opracowania obejmuje:

Sieć kanalizacyjna wraz z przykanalikami z wpustów:

| | |
|---|---------|
| - kanał sanitarny PVC Ø200mm | 33 mb. |
| - kanał sanitarny PP Ø200mm | 91 mb. |
| - kanał sanitarny PP Ø250mm | 374 mb. |
| - kanał sanitarny PP Ø315mm | 258 mb. |
| - studnie osadnikowe Ø500mm z wpustem | 9 kpl. |
| - studnia Ø600mm z włazem | 16 kpl. |
| - studnia Ø1000mm z włazem | 6 kpl. |
| - prefabrykowany monolityczny wylot ścieków | 3 kpl. |

Łączna długość kanałów kanalizacji deszczowej: 756 mb

Zakres rzeczowy opracowania obejmuje:

Sieć kanalizacyjna wraz z przykanalikami z wpustów:

| | |
|---|---------|
| - kanał sanitarny PVC Ø200mm | 29 mb. |
| - kanał sanitarny PP Ø200mm | 91 mb. |
| - kanał sanitarny PP Ø250mm | 157 mb. |
| - kanał sanitarny PP Ø315mm | 258 mb. |
| - studnie osadnikowe Ø500mm z wpustem | 7 kpl. |
| - studnia Ø600mm z włazem | 11 kpl. |
| - studnia Ø1000mm z włazem | 5 kpl. |
| - prefabrykowany monolityczny wylot ścieków | 2 kpl. |

Łączna długość kanałów kanalizacji deszczowej: 535 mb

2. W punkcie III.2 (Cel i zakres opracowania) treść o brzmieniu:

Zakres rzeczowy opracowania obejmuje:

Sieć kanalizacyjna wraz z przykanalikami z wpustów:

| | |
|---|---------|
| - kanał sanitarny PVC Ø200mm | 33 mb. |
| - kanał sanitarny PP Ø200mm | 91 mb. |
| - kanał sanitarny PP Ø250mm | 374 mb. |
| - kanał sanitarny PP Ø315mm | 258 mb. |
| - studnie osadnikowe Ø500mm z wpustem | 9 kpl. |
| - studnia Ø600mm z włazem | 16 kpl. |
| - studnia Ø1000mm z włazem | 6 kpl. |
| - prefabrykowany monolityczny wylot ścieków | 3 kpl. |

Łączna długość kanałów kanalizacji deszczowej: 756 mb

Cel opracowania stanowi wykonanie na podstawie niniejszego opracowania kanalizacji deszczowej odwadniającej ulicę Akacjową, ks. J. Popiełuszki oraz T. Kościuszki w miejscowości Terespol, pow. bialski, woj. lubelskie.

,zastępuje się słowami:

Zakres rzeczowy opracowania obejmuje:

Sieć kanalizacyjna wraz z przykanalikami z wpustów:

| | |
|---|---------|
| - kanał sanitarny PVC Ø200mm | 29 mb. |
| - kanał sanitarny PP Ø200mm | 91 mb. |
| - kanał sanitarny PP Ø250mm | 157 mb. |
| - kanał sanitarny PP Ø315mm | 258 mb. |
| - studnie osadnikowe Ø500mm z wpustem | 7 kpl. |
| - studnia Ø600mm z włazem | 11 kpl. |
| - studnia Ø1000mm z włazem | 5 kpl. |
| - prefabrykowany monolityczny wylot ścieków | 2 kpl. |

Łączna długość kanałów kanalizacji deszczowej: 535 mb

3. W punkcie III.4 (Roboty ziemne) dodaje się treść o brzmieniu:

Odcinki kanalizacji w obrębie ul. Akacjowej oraz ul. T. Kościuszki i gen. W Sikorskiego (równoległe do osi jezdni oraz przejścia poprzeczne kanałów i przyłącza wpustu kanalizacyjnego) pod drogą należy wykonać metodą bez naruszenia konstrukcji jezdni. Komory przeciskowe w miarę możliwości lokalizować poza pasem drogowym. Szczegółowy zakres oraz lokalizacja wg. zmienionego projektu zagospodarowania terenu (rys. nr 2).

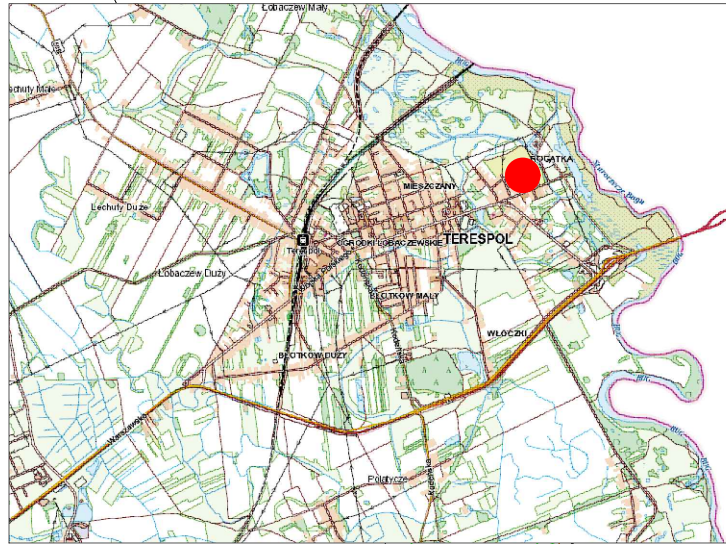
4. Zmianie ulega lokalizacja trasy kanalizacji odwadniającej ulicę Akacjową, na odcinku S3-WL. Szczegółowe rozwiązanie ww. zmiany wg. zmienionego projektu zagospodarowania terenu (rys. nr 1) oraz zmienionego profilu podłużnego (rys. nr 4).

5. Zmianie ulega treść rysunków nr 1, nr 2 oraz nr 4. Zmienione rysunki nr 1, 2 i 4 stanowią integralną część niniejszego aneksu.

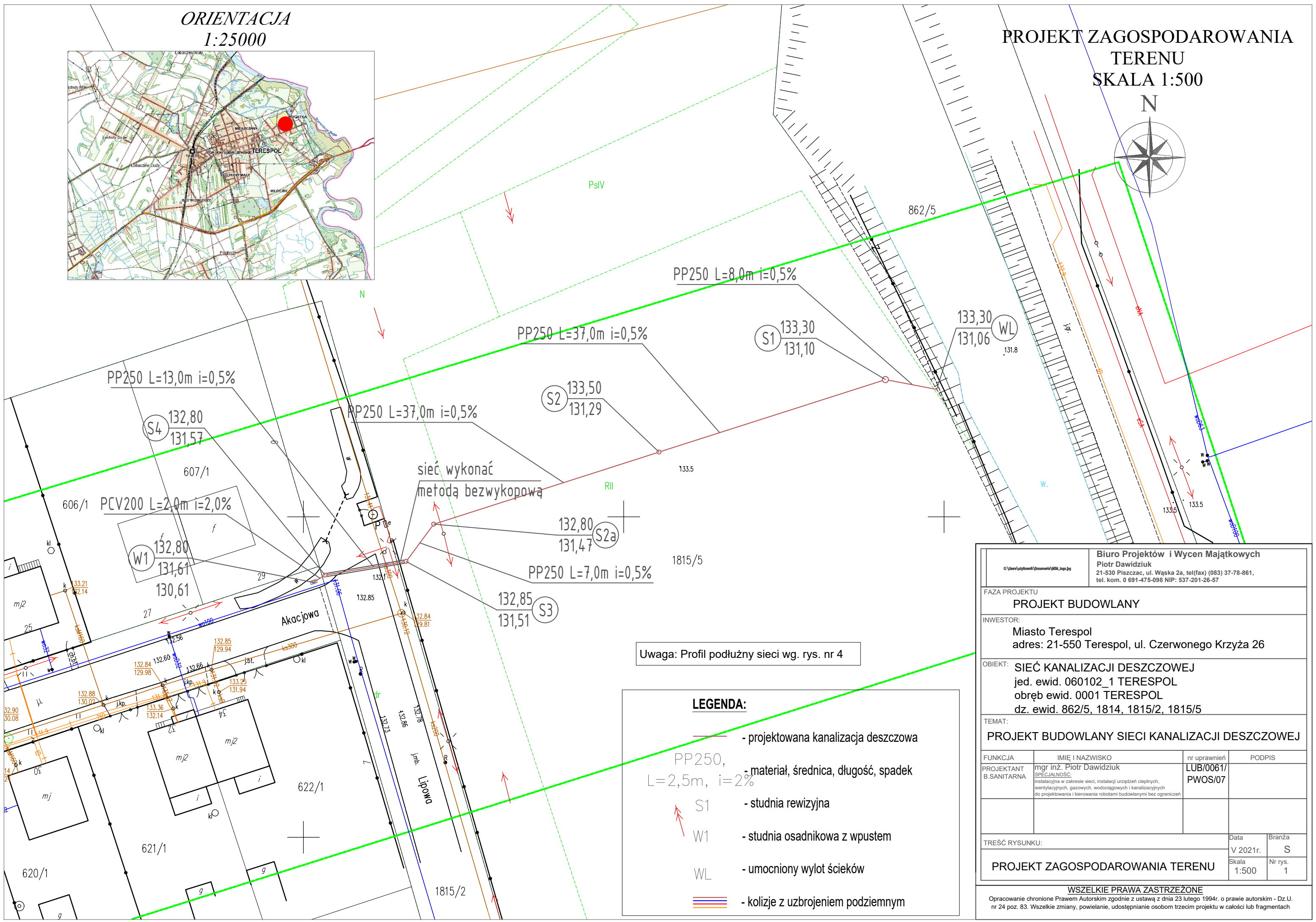
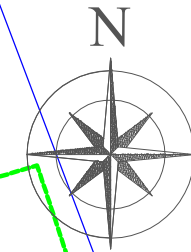
Opracował:

mgr inż. Piotr Dawłdziuk
Uprawnienia inżynierskie do projektowania i kierowania robotami budowlanymi w specjalności instalacyjnej w zakresie sieci, instalacji i urządzeń elektrycznych, gazowych, wodociągowych i kanalizacyjnych
nr cwid. LUB/0061/PWOS/07

ORIENTACJA
1:25000



PROJEKT ZAGOSPODAROWANIA
TERENU
SKALA 1:500



Uwaga: Profil podłużny sieci wg. rys. nr 4

LEGENDA:

- projektowana kanalizacja deszczowa
- PP250, L=2,5m, i=2% - materiał, średnica, długość, spadek
- S1 - studnia rewizyjna
- W1 - studnia osadnikowa z wpustem
- WL - umocniony wylot ścieków
- kolizje z uzbrojeniem podziemnym

Biuro Projektów i Wycen Majątkowych
Piotr Dawidziuk
21-530 Piszczac, ul. Wąska 2a, tel(fax) (083) 37-78-861,
tel. kom. 0 691-475-098 NIP: 537-201-26-57

FAZA PROJEKTU
PROJEKT BUDOWLANY

INWESTOR:
Miasto Terespol
adres: 21-550 Terespol, ul. Czerwonego Krzyża 26

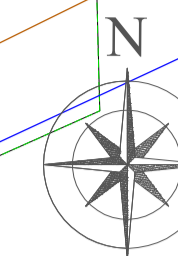
OBIEKT: **SIEĆ KANALIZACJI DESZCZOWEJ**
jed. ewid. 060102_1 TERESPOL
obręb ewid. 0001 TERESPOL
dz. ewid. 862/5, 1814, 1815/2, 1815/5

TEMAT:
PROJEKT BUDOWLANY SIECI KANALIZACJI DESZCZOWEJ

| FUNKCJA | IMIĘ I NAZWISKO | nr uprawnień | PODPIS |
|---------------------------|---|----------------------|--------|
| PROJEKTANT B.SANITARNA | mgr inż. Piotr Dawidziuk SPECJALNOŚĆ: instalacyjna w zakresie sieci, instalacji urządzeń cieplnych, wentylacyjnych, gazowych, wodociagowych i kanalizacyjnych do projektowania i kierowania robotami budowlanymi bez ograniczeń | LUB/0061/ PWOS/07 | |

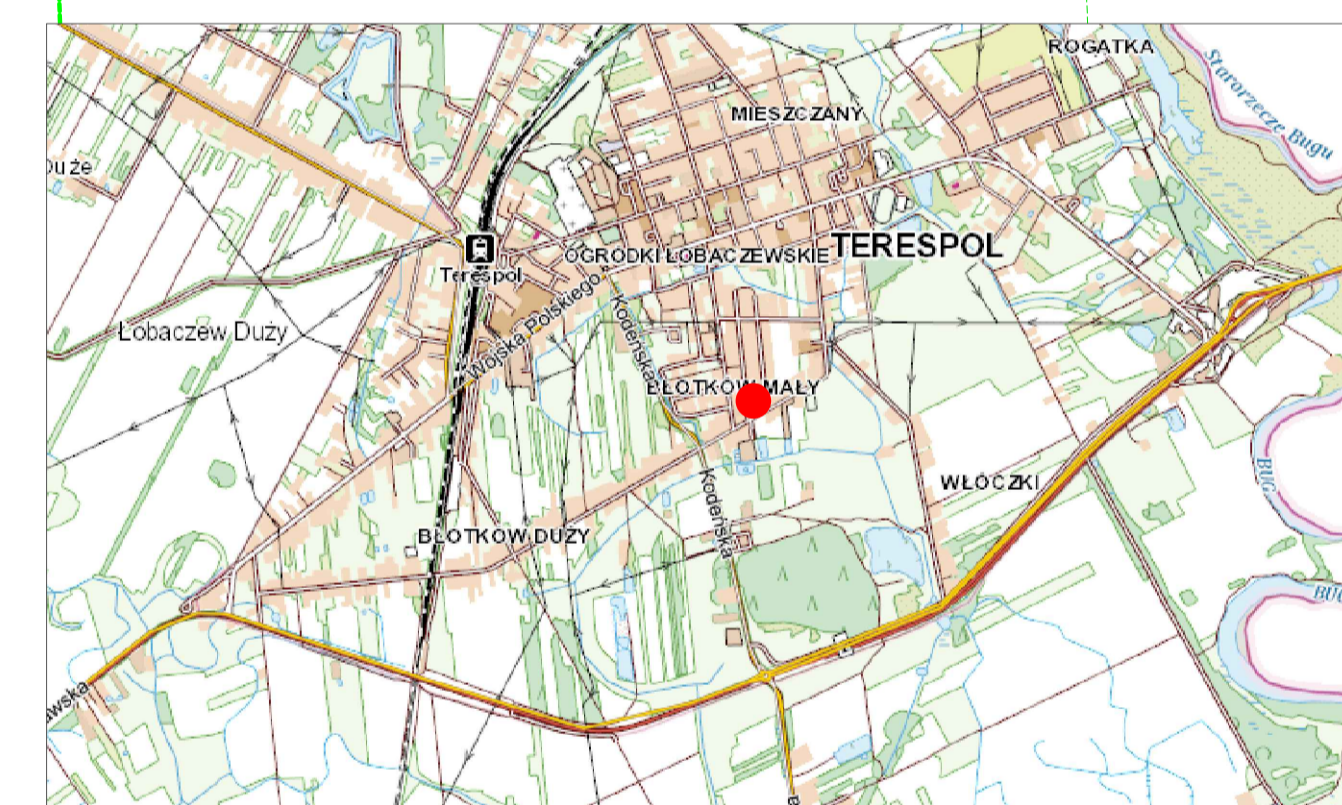
| | | |
|--|----------|---------|
| TREŚĆ RYSUNKU: | Data | Branża |
| PROJEKT ZAGOSPODAROWANIA TERENU | V 2021r. | S |
| | Skala | Nr rys. |
| | 1:500 | 1 |

WSZELKIE PRAWA ZASTRZEŻONE
Opracowanie chronione Prawem Autorskim zgodnie z ustawą z dnia 23 lutego 1994r. o prawie autorskim - Dz.U. nr 24 poz. 83. Wszelkie zmiany, powielanie, udostępnianie osobom trzecim projektu w całości lub fragmentach



UWAGA: W pobliżu istniejącego
uzbrojenia terenu wszelkie prace
prowadzić z użyciem sprzętu ręcznego.
Nie wyklucza się innej lokalizacji ist.
uzbrojenia od przedstawionego
na projekcie zagospodarowania.

ORIENTACJA
1:25000



Uwaga: Profil podłużny sieci wg. rys. nr 5

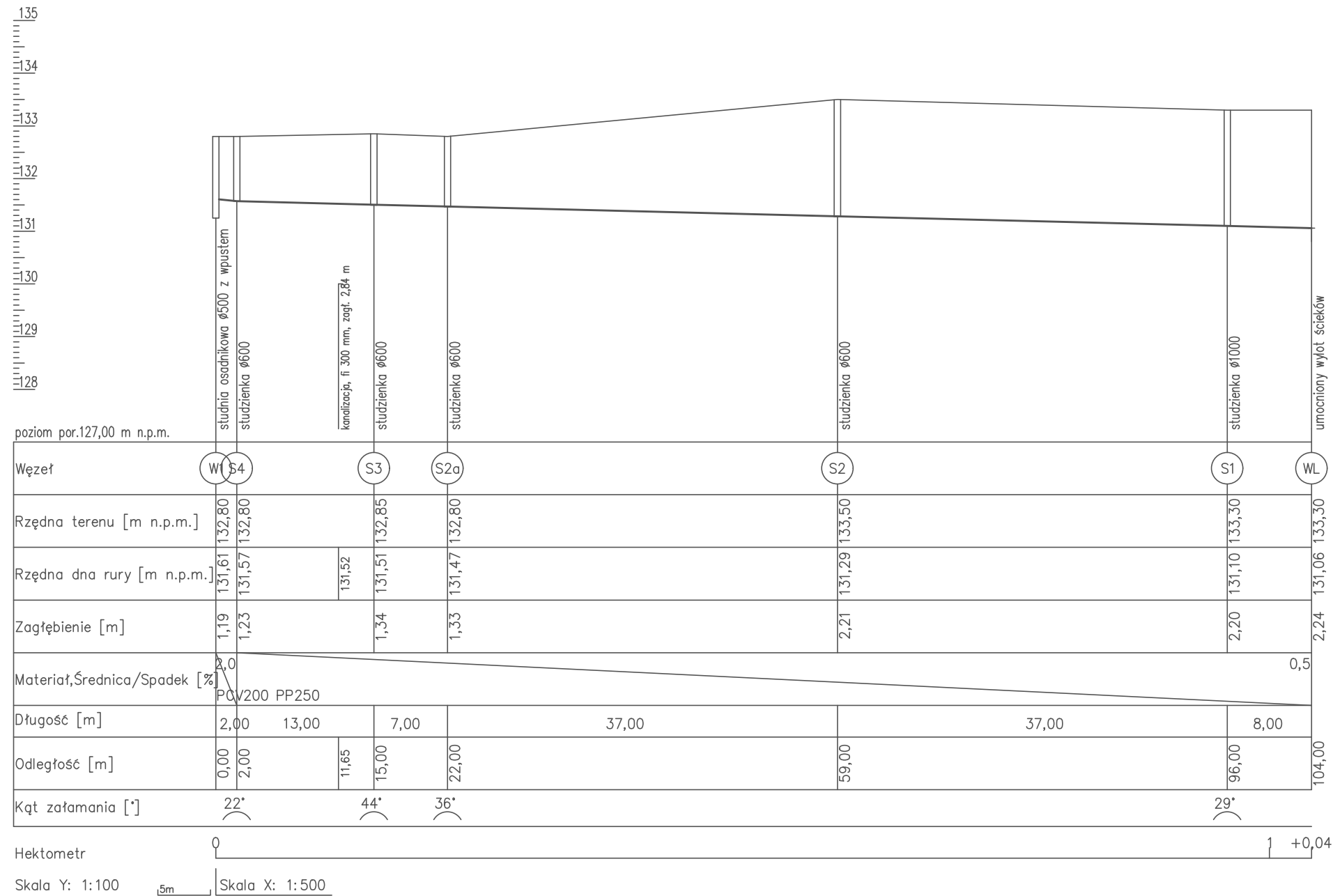
LEGENDA:

- - projektowana kanalizacja deszczowa
- PP250, L=2,5m, i=2% - materiał, średnica, długość, spadek
- S1 - studnia rewizyjna
- W1 - studnia osadnikowa z wpustem
- WL - umocniony wylot ścieków
- — — - kolizje z uzbrojeniem podziemnym

| | | | |
|---|--------------------------|--------------|---------|
| Biuro Projektów i Wycen Majątkowych Piotr Dawidziuk 21-500 Piszczac, ul. Wąska 2a, tel/fax (083) 37-28-861, tel. kom. 0 691-475-098 NIP: 537-201-28-57 | | | |
| FAZA PROJEKTU PROJEKT BUDOWLANY | | | |
| INWESTOR Miasto Terespol adres: 21-550 Terespol, ul. Czerwonego Krzyża 26 | | | |
| OBIEKT SIEĆ KANALIZACJI DESZCZOWEJ jed. ewid. 060102_1 TERESPOL obręb ewid. 0001 TERESPOL dz. ewid. 1027/3, 1849, 2715 | | | |
| TEMAT PROJEKT BUDOWLANY SIECI KANALIZACJI DESZCZOWEJ | | | |
| FUNKCJA | IMIĘ I NAZWISKO | nr uprawnień | POOPIS |
| PROJEKTANT | mgr inż. Piotr Dawidziuk | LUB/00617 | |
| B. SANITARIUSZ | LECZĄCY | PWOS/07 | |
| Tytuł rysunku: | | Data | Wersja |
| PROJEKT ZAGOSPODAROWANIA TERENU | | XII 2020r | S |
| WSZELKIE PRAWA ZASTRZEŻONE | | Skala | Nr rys. |
| Opracowanie chronione prawem autorskim zgodnie z ustawą z dnia 23 lutego 1984r. o prawie autorskim i Dz.U. z 24 paź. 83. Wszelkie zmiany, powielenia, udostępnianie osobom trzecim projektu w całości lub fragmentach bez zgody autorów zabronione. | | 1:500 | 2 |

PROFIL PODŁUŻNY
SIECI KANALIZACYJNEJ
SKALA 1:100/500

ODWODNIENIE ULICY
AKACJOWEJ



| | | | |
|---|---|---|--------------|
| | | Biuro Projektów i Wycen Majątkowych Piotr Dawidziuk 21-530 Piszczac, ul. Wąska 2a, tel(fax) (083) 37-78-861, tel. kom. 0 691-475-098 NIP: 537-201-26-57 | |
| FAZA PROJEKTU | | | |
| PROJEKT BUDOWLANY | | | |
| INWESTOR: | | | |
| Miasto Terespol adres: 21-550 Terespol, ul. Czerwonego Krzyża 26 | | | |
| OBIEKT: | | | |
| SIEĆ KANALIZACJI DESZCZOWEJ jed. ewid. 060102_1 TERESPOL obręb ewid. 0001 TERESPOL dz. ewid. 862/5, 1815/2, 1815/5 | | | |
| TEMAT: | | | |
| PROJEKT BUDOWLANY SIECI KANALIZACJI DESZCZOWEJ | | | |
| FUNKCJA | IMIĘ I NAZWISKO | nr uprawnień | PODPIS |
| PROJEKTANT B.SANITARNA | mgr inż. Piotr Dawidziuk SPECJALNOŚĆ: instalacyjna w zakresie sieci, instalacji urządzeń cieplnych, wentylacyjnych, gazowych, wodociągowych i kanalizacyjnych do projektowania i kierowania robotami budowlanymi bez ograniczeń | LUB/0061/ PWOS/07 | |
| TREŚĆ RYSUNKU: | | Data | Branża |
| PROFIL PODŁUŻNY SIECI KANALIZACYJNEJ | | VI 2021r. | S |
| | | Skala 1: 100/500 | Nr rys. 4 |

WSZELKIE PRAWA ZASTRZEŻONE
 Opracowanie chronione Prawem Autorskim zgodnie z ustawą z dnia 23 lutego 1994r. o prawie autorskim - Dz.U. nr 24 poz. 83. Wszelkie zmiany, powielanie, udostępnianie osobom trzecim projektu w całości lub fragmentach