

Lp.	Podstawa	Opis i wyliczenia	j.m.	Poszcz.	Razem
1	KNR 2-01 0119-03	Roboty pomiarowe przy liniowych robotach ziemnych - trasa drogi w terenie równinnym 1.890	km km	1.890	1.890
				RAZEM	1.890
2	KNR 2-31 0108-02	Wyrównanie istniejącej podbudowy mieszanką mineralno-asfaltową z wbudowaniem mechanicznym 150	t t	150.000	150.000
				RAZEM	150.000
3	KNR 2-31 1004-06	Mechaniczne czyszczenie nawierzchni drogowej ulepszonej (bitum) 1890*4.9	m ² m ²	9261.000	9261.000
				RAZEM	9261.000
4	KNR 2-31 1004-07	Skropienie nawierzchni drogowej asfaltem 1890*4.9	m ² m ²	9261.000	9261.000
				RAZEM	9261.000
5	KNR 2-31 0311-01	Nawierzchnia z mieszanek mineralno-bitumicznych grysowo-żwirowych - warstwa wyrównawczo-wiążąca asfaltowa - grub.po zagęszcz. 4 cm 1890*4.9	m ² m ²	9261.000	9261.000
				RAZEM	9261.000
6	KNR 2-31 1004-07	Skropienie nawierzchni drogowej asfaltem 1890*4.9	m ² m ²	9261.000	9261.000
				RAZEM	9261.000
7	KNR 2-31 0310-05	Nawierzchnia z mieszanek mineralno-bitumicznych grysowych - warstwa ścierna asfaltowa - grub.po zagęszcz. 3 cm 1890*4.8	m ² m ²	9072.000	9072.000
				RAZEM	9072.000
8	KNR 2-31 0310-06	Nawierzchnia z mieszanek mineralno-bitumicznych grysowych - warstwa ścierna asfaltowa - każdy dalszy 1 cm grub.po zagęszcz. 1890*4.8	m ² m ²	9072.000	9072.000
				RAZEM	9072.000
9	KNR 2-31 1402-05	Mechaniczne ścinanie poboczy o grub. 10 cm 1890*0.75	m ² m ²	1417.500	1417.500
				RAZEM	1417.500
10	KNR 2-31 0114-07	Podbudowa z kruszywa łamanego - warstwa górna o grub.po zagęszcz. 8 cm (UTWARDZONE POBOCZE) 1890*0.75	m ² m ²	1417.500	1417.500
				RAZEM	1417.500
11	KNR 2-31 0114-08	Podbudowa z kruszywa łamanego - warstwa górna - za każdy dalszy 1 cm grubości po zagęszczeniu Krotność = 7 1890*0.75	m ² m ²	1417.500	1417.500
				RAZEM	1417.500
12	Kalkulacja indywidualna	Wykonanie i montaż dwóch tablic informacyjnych o wymiarach 1200 mm x 1800 mm (każda) na początku i końcu przebudowanego odcinka drogi. Tablice muszą być wykonane zgodnie z Rozporządzeniem Prezesa Rady Ministrów z dnia 7 maja 2021 roku w sprawie określenia działań informacyjnych podejmowanych przez podmioty realizujące zadania finansowane lub dofinansowane z budżetu państwa lub z państwowych funduszy celowych. Każda tablica musi być zamontowana na 2 słupkach stalowych ocynkowanych (każdy słupek o długości 4,0 m), a słupki zabetonowane w podłożu. 2	szt szt	2.000	2.000
				RAZEM	2.000

Mapa zasadnicza w postaci rastrowo-wektorowej

Skala 1:1000

Dane ewidencyjne nie spełniają wymagań rozporządzenia Ministra Rozwoju, Pracy i Technologii z dnia 27 lipca 2021 r. w sprawie ewidencji gruntów i budynków oraz standardów technicznych

Województwo łódzkie
Powiat radomszczański
Gmina **Stosowice**
Obręb **Stosowice**

STAROSTA POWIATU RADOMSZCZAŃSKIEGO
Powiatowy Ośrodek Dokumentacji
Geodezyjnej i Kartograficznej

PL.PZGIK.7454.

Identyfikator materiału zasobu

MAPA ZASADNICZA

Nazwa materiału zasobu

Z up. STAROSTY

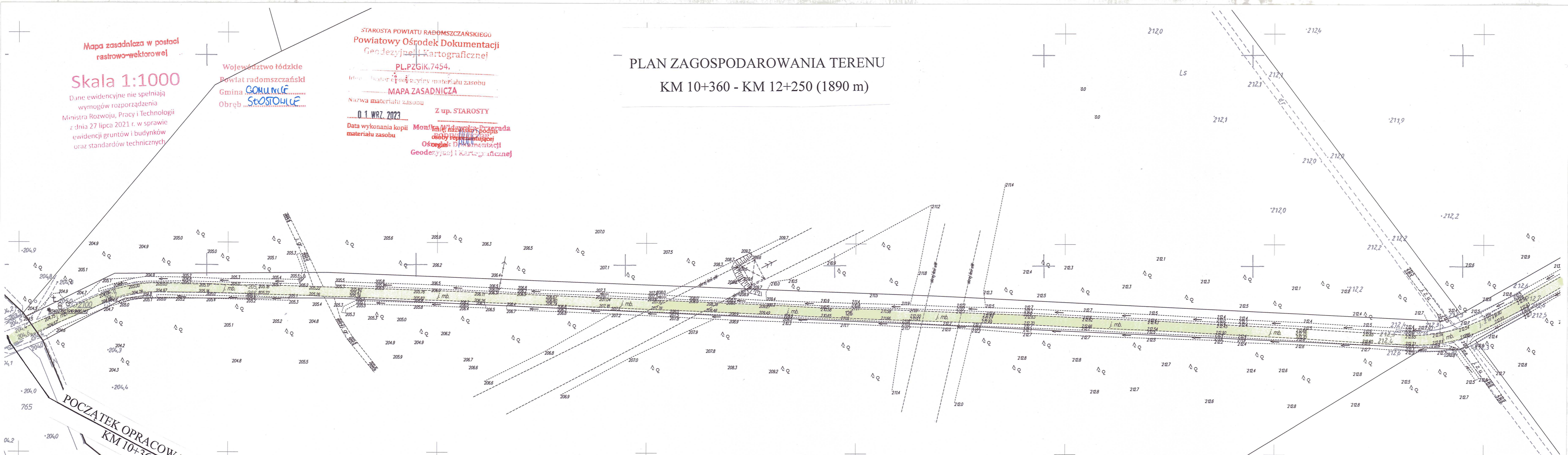
0.1 WRZ 2023

Data wykonania kopii materiału zasobu


Monika Winiarska podlega
osobie odpowiedzialnej
Osoba: **Monika Winiarska**
Geodezyjnej i Kartograficznej

PLAN ZAGOSPODAROWANIA TERENU

KM 10+360 - KM 12+250 (1890 m)



POCZĄTEK OPRACOWANIA
KM 10+360

Investor:	POWIAT RADOMSZCZAŃSKI UL. L. CZARNEGO 22 97-500 RADOMSKO		
Nazwa i adres inwestycji	PRZEBUDOWA DROGI POWIATOWEJ NR 3928E ZALESICZKI - SŁOSTOWICE		
Nazwa rysunku	PLAN ZAGOSPODAROWANIA TERENU		
Opracował	mgr inż. Aleksander Broszkowski 	SKALA	1:1000
		DATA	PAŹDZIERNIK 2023
		NR RYS.	1.1

Mapa zasadnicza w postaci
rastrowo-wektorowej
skala 1:1000

Dane ewidencyjne nie spełniają
wymogów rozporządzenia
Ministra Rozwoju, Pracy i Technologii
z dnia 27 lipca 2021 r. w sprawie
ewidencji gruntów i budynków
oraz standardów technicznych

Województwo łódzkie
Powiat radomszczański
Gmina **GOMUNIE**
Obręb **SKOSTOWICE**

STAROSTWA POWIATU RADOMSZCZAŃSKIEGO
Powiatowy Ośrodek Dokumentacji
Geodezyjnej i Kartograficznej

PLPZGIK.7454.
Identyfikator ewidencyjny mapy planu zasobu
MAPA ZASADNICZA

Nazwa materiału zasobu

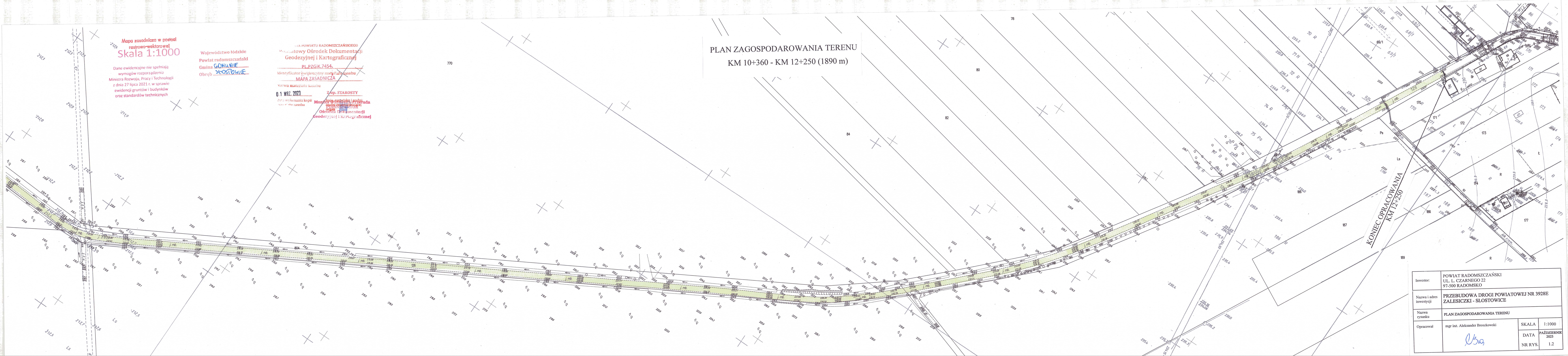
0.1 WRZ. 2023

Data wykonania kopii
mapy planu zasobu

Zup. STAROSTY

Mon. i nazwiska i podpisy
organu nadzoru
Ośrodek Dokumentacji
Geodezyjnej i Kartograficznej

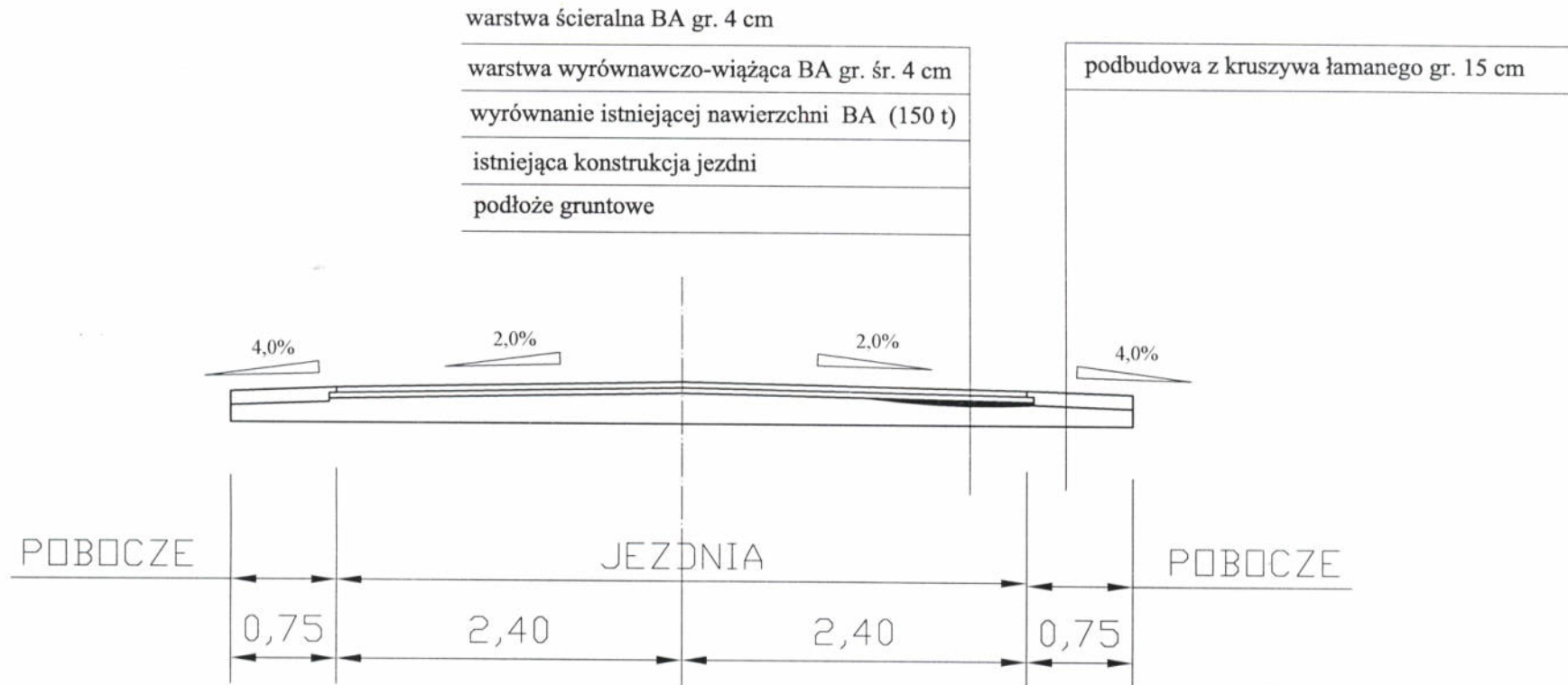
PLAN ZAGOSPODAROWANIA TERENU
KM 10+360 - KM 12+250 (1890 m)



Investor:	POWIAT RADOMSZCZAŃSKI UL. L. CZARNEGO 22 97-500 RADOMSKO		
Nazwa i adres inwestycji	PRZEBUDOWA DROGI POWIATOWEJ NR 3928E ZALESICZKI - SŁOSTOWICE		
Nazwa rysunku	PLAN ZAGOSPODAROWANIA TERENU		
Opracował	mgr inż. Aleksander Broszkowski	SKALA	1:1000
	<i>Uka</i>	DATA	PAŹDZIERNIK 2023
		NR RYS.	1.2

PRZEKRÓJ NORMALNY /POPRZECZNY/ KONSTRUKCYJNY

KM 10+360 - KM 12+250 /1890 m/



Inwestor:	POWIAT RADOMSZCZAŃSKI UL. L. CZARNEGO 22 97-500 RADOMSKO		
Nazwa i adres inwestycji	PRZEBUDOWA DROGI POWIATOWEJ NR 3928E ZALESICZKI - SŁOSTOWICE		
Nazwa rysunku	PRZEKRÓJ NORMALNY /POPRZECZNY/		
Opracował	mgr inż. Aleksander Broszkowski <i>Obs</i>	SKALA	1:50
		DATA	PAŹDZIERNIK 2023
		NR RYS.	2