

MAPA DO CELÓW PROJEKTOWYCH

Skala 1:1000

gm. Wiązownica [180411_2] obręb: Radawa [180411_2.0006]
pow. Jarosław woj. podkarpackie
Ark. 8.127.09.20.4, 8.127.09.25.2

Mapa sporządzona na podstawie ark. 8.127.09.20.4, 8.127.09.25.2 mapy zasadniczej oraz własnego pomiaru uzupełniającego.
Przebieg granic są zgodne z operatem ewidencyjnym obrębu Radawa. Nie wyklucza się istnienia w terenie innych urządzeń podziemnych, które nie zostały zgłoszone do inwentaryzacji.
W zakresie opracowania nie badano obciążen służebnościami gruntowymi ujawnionych w kategoriach wiezycylnych nieruchomości.
Mapa w zamierzonym zakresie aktualna na dzień 06.05.2015 r.
Licencja 6540.012.2015_1804_K05
ID 6540.012.2015

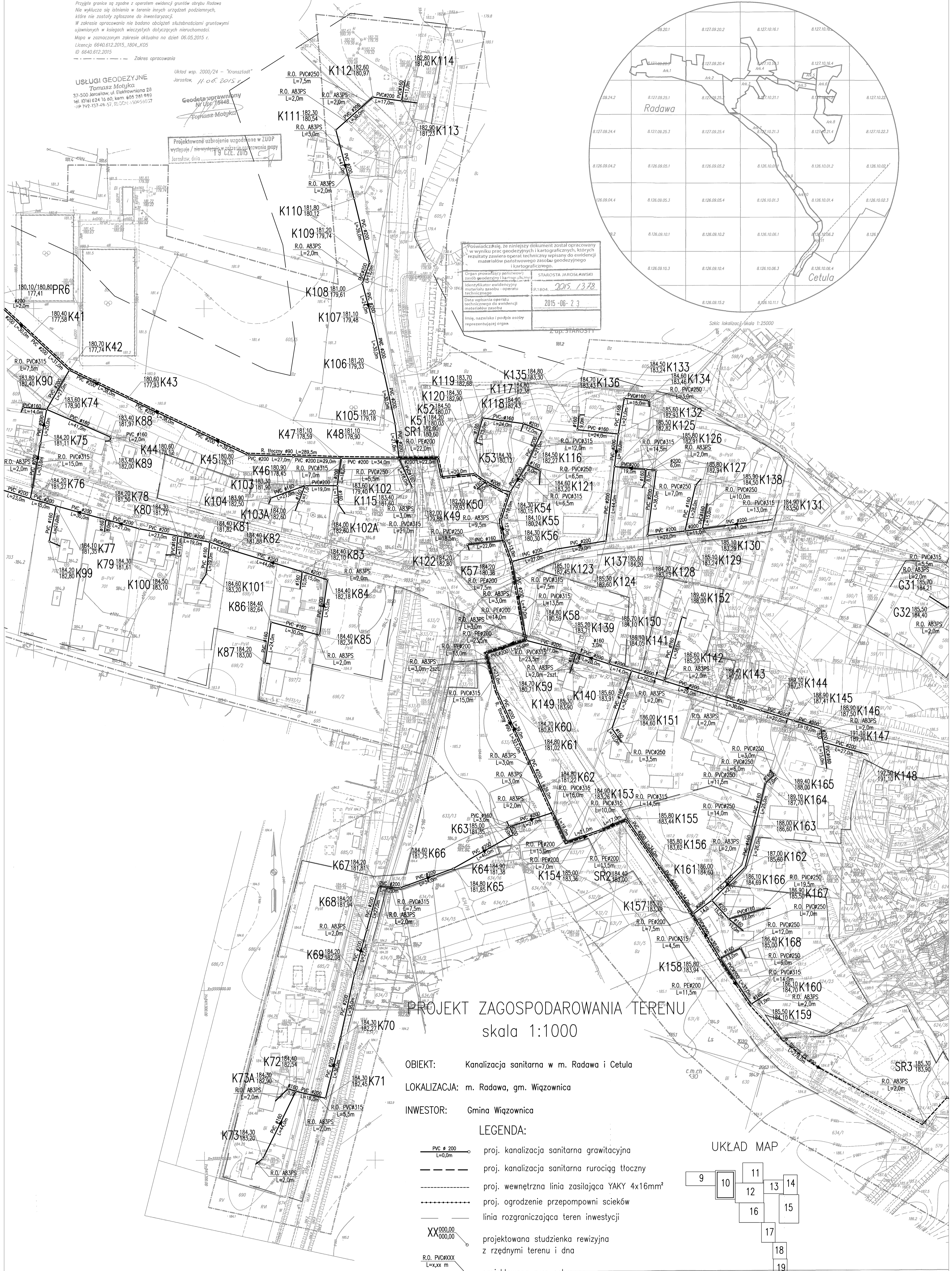
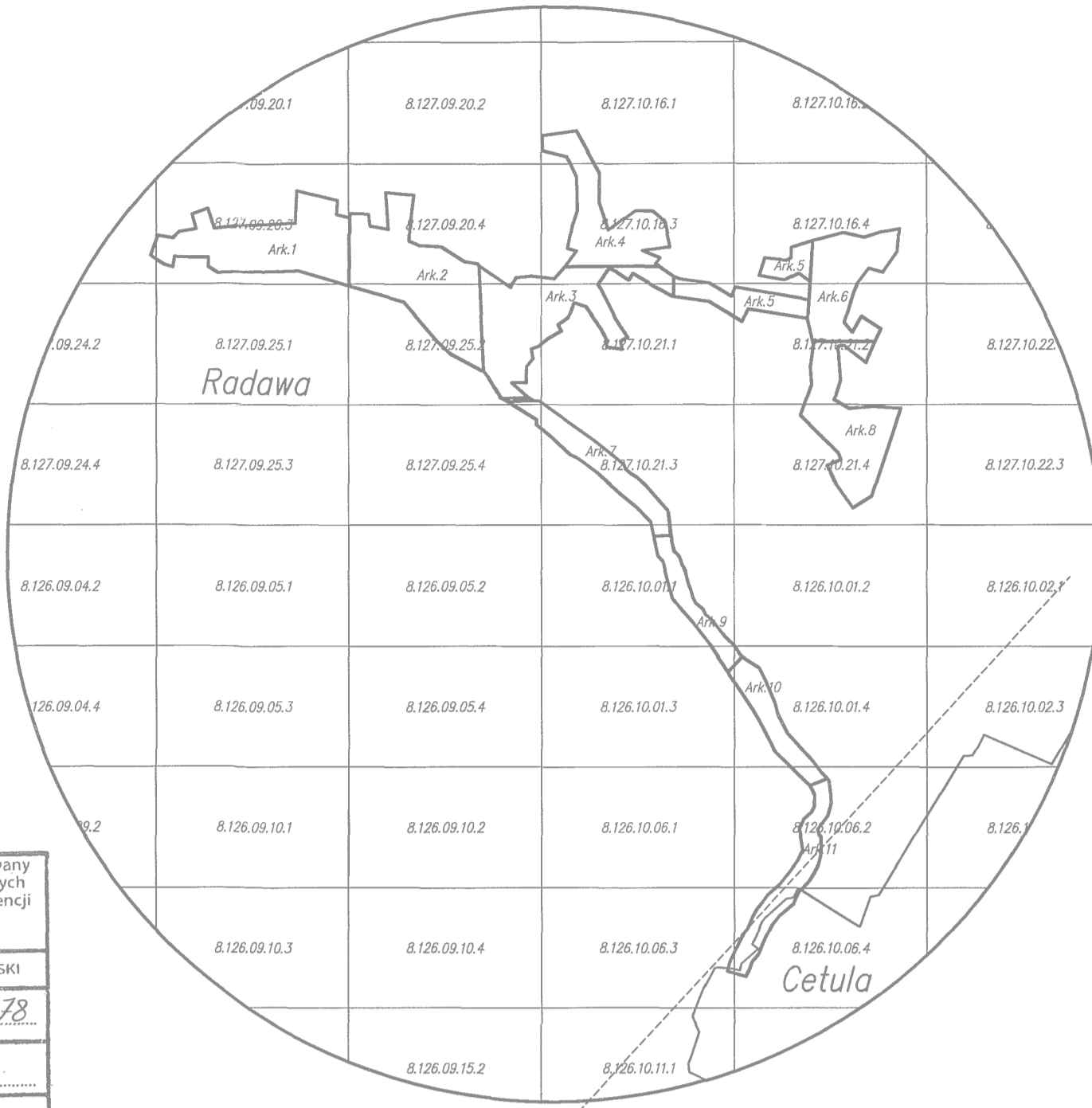
Ark. 2

USŁUGI GEODEZYJNE
Tomasz Motyka
37-500 Jarosław, ul. Elektryków 28
tel. 014 624 16 60, kam. 605 781 899
fax 749 137 45 57, e-mail: t.motyka@wp.pl

Układ wsp. 2000/24 - "Krańsztańd"
Jarosław, 11.06.2015 r.
Geodeta uprawniony
Nr Upw. 18448
Tomasz Motyka

Projektowane uzbrojenie zgodne z ZUP
występuje / nie występuje w zakresie wyliczenia gęstości
terenu, dnia 19 CZE 2015

Pozwierzając, że niniejszy dokument został opracowany w wyniku prac geodezyjnych i kartograficznych, których rezultaty zawiera operat techniczny wpisany do ewidencyjnego materiału państwowego zasobu geodezyjnego i kartograficznego.	
Organ prowadzący państwowy zasob geodezyjny i kartograficzny	STAROSTA JAROSŁAWSKI 183243
Identyfikator ewidencyjny materiału zasobu - operat techniczny	P.1.004. 2015. 1378
Data wpisania operatu technicznego do ewidencyjnego materiału zasobu	2015-06-23
Imię, nazwisko i podpis osoby reprezentującej organ	
Z up. STAROSTY	

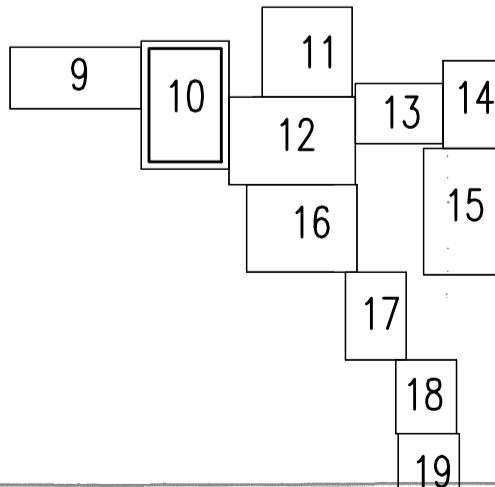


PROJEKT ZAGOSPODAROWANIA TERENU
skala 1:1000

OBIEKT: Kanalizacja sanitarna w m. Radawa i Cetula
LOKALIZACJA: m. Radawa, gm. Wiązownica
INWESTOR: Gmina Wiązownica

- LEGENDA:
- proj. kanalizacja sanitarna grawitacyjna
 - proj. kanalizacja sanitarna rurociąg tłoczny
 - proj. wewnętrzna linia zasilająca YAKY 4x16mm²
 - proj. ogrodzenie przepompowni ścieków
 - linia rozgraniczająca teren inwestycji
 - projektowana studzienka rewizyjna z rzednymi terenu i dna
 - projektowana rura ochronna
 - projektowana rozdzielnia zasilająco-sterująca
 - istn. gaz. śr.pr.
 - istn. sieć wodociągowa
 - istn. sieć telefoniczna
 - istn. sieć energetyczna kablowa NN
 - istn. kanalizacja sanitarna
 - istn. sieć energetyczna napowietrzna NN

UKŁAD MAP



FIRMA:	Zakład Usług Projektowych G. Kalamarz w Przeworsku	SKALA:	1:1000
TEMAT:	Kanalizacja sanitarna m. Radawa i Cetula gm. Wiązownica	BRANZA:	sanitarna
PROJEKTOWAŁ:	mgr inż. Janusz Makrzycki	NUMER RYSUNKU:	10
SPRAWDZIŁ:	mgr inż. Wiesław Sachy		
OPRACOWAŁ:	mgr inż. Artur Bak		
UMOWA:	DATA 02-2016	STADIUM	PB

Stwierdzam zgodność z oryginałem