

WYKONAWCA:



NORD PROJEKT

ul. Wrocławska 7

84-230 RUMIA

Tel. 606-823-748

Tel/fax 58-671-18-76

e-mail: nordprojekt@wp.pl

NIP: 958-005-58-72

PROJEKT:

PROJEKT BUDOWLANY

TEMAT:

**PROJEKT ZAGOSPODAROWANIA TERENÓW
ZIELONYCH Z MIEJSCAMI DO PARKOWANIA
W PRUSZCZU GDAŃSKIM**

OPRACOWANIE:

PROJEKT DOCELOWEJ ORGANIZACJI RUCHU

LOKALIZACJA:

**ul. Zastawna
83-000 Pruszcz Gdański
Powiat Gdański**

INWESTOR:

GMINA MIEJSKA PRUSZCZ GDAŃSKI
ul. Grunwaldzka 20
83-000 Rumia

BRANŻA:

DROGOWA

Egzemplarz 2

PROJEKTANT:

inż. Andrzej Kaźmierczak
nr upr. proj. 83/Gd/97

Rumia, listopad 2011 r.

ZAWARTOŚĆ OPRACOWANIA

I. CZĘŚĆ OPISOWA

1. Przedmiot i podstawa opracowania
2. Dane wyjściowe do opracowania
3. Organizacja ruchu
4. Zestawienie oznakowania pionowego i poziomego
5. Załączniki:
 - Uzgodnienie – Zarząd Dróg Wojewódzkich w Gdańsku z dn. 29.12.2011 r.
 - Uzgodnienie – Urząd Marszałkowski Województwa Pomorskiego z dn. 20.01.2012 r.
 - Uzgodnienie – Komenda Wojewódzka Policji w Gdańsku z dn. 21.12.2011 r.

II. CZĘŚĆ GRAFICZNA

- | | | |
|-------------------------------|-------|-------------|
| 1. Orientacja | | - rys. nr 1 |
| 2. Docelowa organizacja ruchu | 1:500 | - rys. nr 2 |

I. CZĘŚĆ OPISOWA

1. Przedmiot i podstawa opracowania

Przedmiotem niniejszego opracowanie jest zaprojektowanie organizacji ruchu i oznakowania dla zagospodarowania terenów zielonych przy ul. Zastawnej w Pruszczu Gdańskim.

Opracowanie wykonane zostało jako element projektu budowlano-wykonawczego związanego z realizacją ulicy.

2. Dane wyjściowe do opracowania

- Plan sytuacyjny obszaru objętego planowanymi robotami;
- Załącznik nr 1-4 do rozporządzenia Ministra Infrastruktury z dnia 03.07.2003 r. „Szczegółowe warunki techniczne dla znaków i sygnałów drogowych oraz urządzeń bezpieczeństwa ruchu drogowego i warunków ich umieszczania na drogach”;
- Wizje lokalne w terenie.

3. Organizacja ruchu

Projekt docelowej organizacji ruchu obejmuje zjazd publiczny z ul. Zastawnej na projektowane parkingi. Nawierzchnię zjazdu, jezdni manewrowych, miejsc postojowych i chodników zaprojektowano o nawierzchni z kostki betonowej. Nawierzchnię ścieżki rowerowej zaprojektowano z masy asfaltobetonowej i oznakowano znakami poziomymi P-23. Miejsca postojowe dla osób niepełnosprawnych zostały oznakowane znakami pionowymi D-18 oraz T-29. Nawierzchnia kładki pieszo-rowerowej została zaprojektowana z żywic epoksydowych odpornych na ścieranie, o grubości 6 mm.

Projektowany zjazd publiczny wymusza wykonanie nowego oznakowania pionowego i poziomego w zakresie ul. Zastawnej. Istniejące oznakowanie poziome P-1b zastępuje się liniami P-4 i P-1e w zakresie od istniejącego przejścia dla pieszych przy ul. Armii Krajowej do skrzyżowania z ul. Witosa (włącznie).

W zakresie skrzyżowania ul. Witosa z ul. Zastawną projektuje się przejście dla pieszych oznakowane liniami P-10 i znakami pionowymi D-6.

Znaki P-23 oraz P-1e, P-10 i P-4 należy wykonać z masy termoplastycznej do nakładania gr. 3 mm. Projektuje się znaki pionowe średniej wielkości na ul. Zastawnej i na zjeździe A-7; D-6 - 4 szt. (folia odbłaskowa II generacji).

Pozostałe znaki pionowe na parkingach i ścieżce rowerowej z chodnikiem projektuje się małej wielkości (folia odbłaskowa I generacji).


Docelową organizację ruchu z oznakowaniem pionowym i poziomym wraz z inwentaryzacją istniejącego oznakowania przedstawia rys. Nr 2.

4. Zestawienie oznakowania pionowego i poziomego:

oznakowanie pionowe zamontować na rurach ocynkowanych $\varnothing 70$ mm – 15 szt.

ZNAKI pionowe	ILOŚĆ [szt.]
C-13	2
C-13/16	2
D-6	4
A-7	1
D-18	4
T-23f	1
T-29	4
C-13a	1
D-18_1	1

OZNAKOWANIE poziome	POWIERZCHNIA [m²]
P-1e	2,6
P-23	9,9
P-10	14,0
P-4	19,1
P-14	2,6


inż. Andrzej Kaźmierczak
upr. bud. do projek. bez ograniczeń
w specj. konstrukcyjno-budowlanej
nr 83/Gd/97



ZARZĄD DRÓG WOJEWÓDZKICH W GDAŃSKU

80-778 Gdańsk, ul. Mostowa 11A

Sekretariat tel. (0 58) 320-20-28; tel. / fax. (0 58) 320-20-25; NIP 583-25-90-397; Regon: 191687276

Rachunek bankowy: Kredyt Bank S. A. II o / Gdańsk Nr 48 1500 1171 1210 2004 3625 0000

www.zdw-gdansk.pl email: sekretariat@zdw-gdansk.pl



ZDW-5/hs/542/2057/226/2011

Gdańsk, dnia 29 grudnia 2011 r.

POLECONY

Pan Andrzej Kaźmierczak
NORD PROJEKT
ul. Wrocławska 7
84-232 Rumia

Opinia

Zgodnie z § 7 ust. 2 pkt 4 rozporządzenia Ministra Infrastruktury z dnia 23 września 2003r. w sprawie szczegółowych warunków zarządzania ruchem na drogach oraz wykonywania nadzoru nad tym zarządzeniem (DZ.U. z 2003 r., Nr 177, poz. 1729 ze zm.), Zarząd Dróg Wojewódzkich w Gdańsku **opiniuje pozytywnie w zakresie drogi wojewódzkiej nr 226 Projekt docelowej organizacji ruchu. Budowa zjazdu publicznego z drogi wojewódzkiej nr 226, ul. Zastawna w Pruszczu Gdańskim na projektowany parking.**

Inwestor: Gmina Miejska Pruszcz Gdański, ul. Grunwaldzka 20, 83-000 Pruszcz Gdański.

Projekt, którego dotyczy niniejsza opinia, opieczęto pieczęcią ZDW w Gdańsku - załączniki nr 1.

Informujemy również, że zgodnie z art. 10 ust.4 ustawy z dnia 20 czerwca 1997 r. Prawo o ruchu drogowym (jt. Dz.U. 2003 r., Nr 58, poz. 515 ze zm.) oraz z § 6 ust. 1 ww. rozporządzenia projekt organizacji ruchu **podlega zatwierdzeniu** przez Marszałka Województwa Pomorskiego, Urząd Marszałkowski Województwa Pomorskiego Departament Infrastruktury, ul. Okopowa 21/27, 80-810 Gdańsk.

p.o. DYREKTORA

inż. Zdzisław Vablonowski

Otrzymują:

1. Adresat,
2. Urząd Miasta Pruszcz Gdański, ul. Grunwaldzka 20, 83-000 Pruszcz Gdański,
3. Urząd Marszałkowski Województwa Pomorskiego Departament Infrastruktury, ul. Okopowa 21/27, 80-810 Gdańsk,
4. Rejon Dróg Wojewódzkich w Gdańsku,
5. aa.

ZA ZGODNOŚĆ Z ORYGINAŁEM

inż. Andrzej Kaźmierczak

LEGENDA :



Projektowane oznakowanie pionowe



Istniejące oznakowanie pionowe



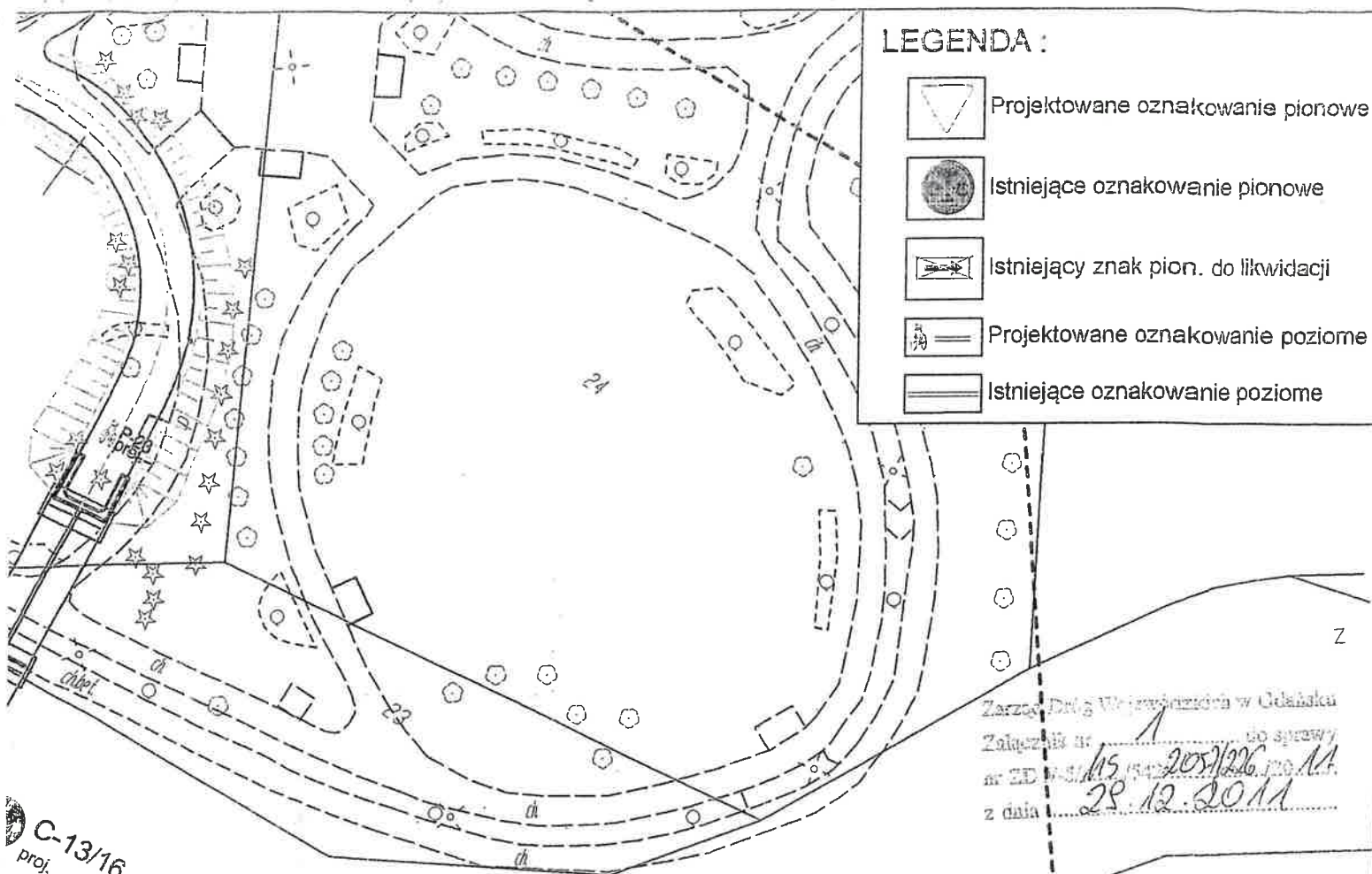
Istniejący znak pion. do likwidacji



Projektowane oznakowanie poziome



Istniejące oznakowanie poziome



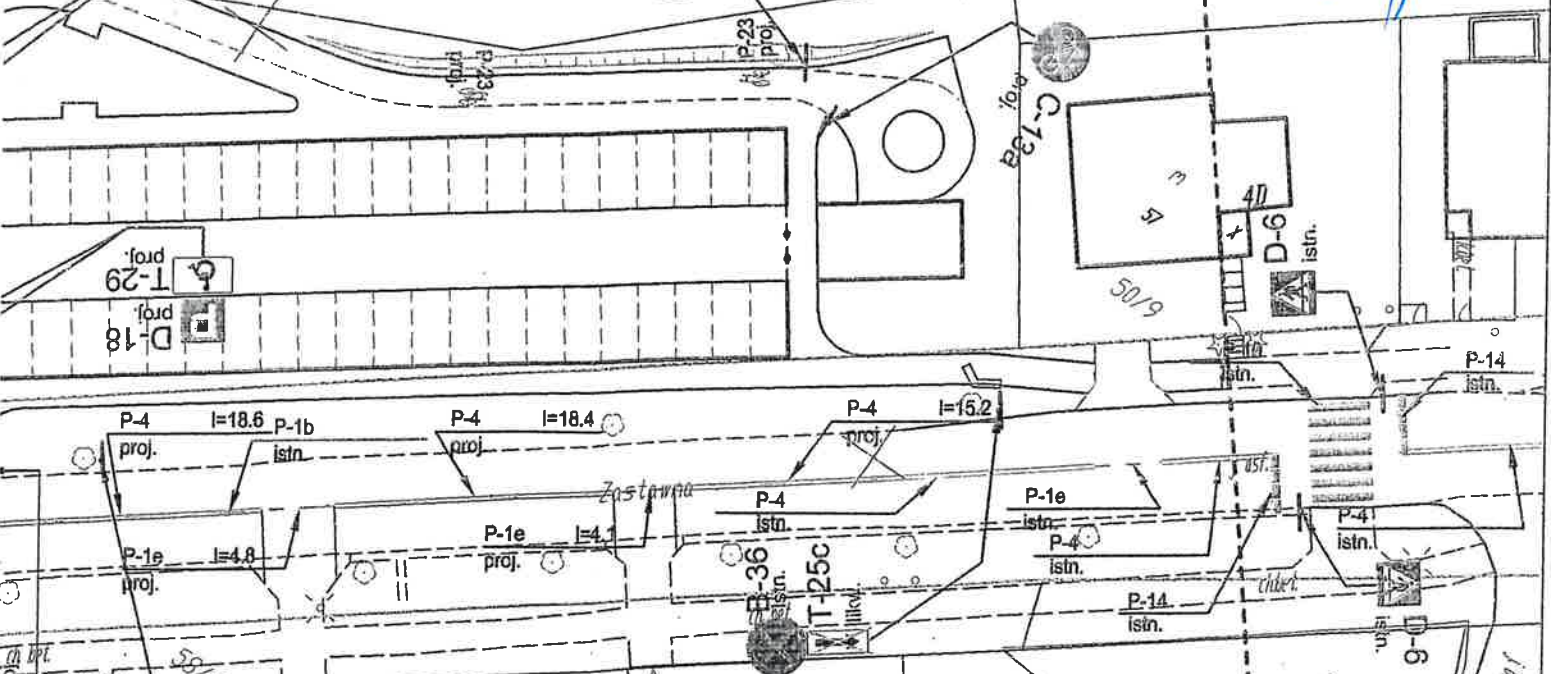
Zarządek Drog Województwa w Gdańsku
Załącznik nr 1 do sprawy
nr ED W-51/15/142/205/1226/120/11
z dnia 28.12.2011

C-13/16
proj.

D-18
proj.
T-29
proj.

C-13
proj.

ZARZĄDNIK Z ORYGINAŁEM
inż. Andrzej Kaźmierczak



WYKONAWCA: NORD PROJEKT 84-232 RUMIA, ul. Wrocławska 7 e-mail: nordprojekt@wp.pl tel. kom. 0 606 823 748 www.nordprojekt.pl	INWESTOR: Gmina Miejska Pruszcz Gdański	BRANŻA: DROGI
	ADRES INWESTORA: ul. Grunwaldzka 20 83-000 Pruszcz Gdański	FAZA: PB+PW
	INWESTYCJA: Projekt zagospodarowania terenów zielonych z miejscami do parkowania	DATA: XI.2011
	ADRES: ul. Zastawna 83-000 Pruszcz Gdański	SKALA: 1:500
NAZWA RYSUNKU: PROJEKT DOCELOWEJ ORGANIZACJI RUCHU	PROJEKTANT: inż. Andrzej Kaźmierczak	NR RYS.: 2



MARZAŁEK
WOJEWÓDZTWA POMORSKIEGO

Gdańsk, 20.01.2012r.

DIF-DR.8022.16. 2012

„NORD PROJEKT”
Andrzej Kazimierczak
ul. Wrocławska 7
84- 232 Rumia

Zgodnie art. 10 ust. 4 ustawy z dnia 20 czerwca 1997 r. Prawo o ruchu drogowym (j. t. Dz. U. z 2005r. nr 108, poz. 908) oraz § 3 ust.1 pkt. 3 i § 8 ust. 2 i 7 Rozporządzenia Ministra Infrastruktury z dnia 23 września 2003 r. w sprawie szczegółowych warunków zarządzania ruchem na drogach oraz wykonywania nadzoru nad tym zarządzaniem (Dz. U. nr 177 poz. 1729) zatwierdzam organizację ruchu na podstawie „Projektu docelowej organizacji ruchu dla projektowanego zjazdu publicznego na projektowany parking przy ul. Zastawnej w Pruszczu Gdańskim” w pasie drogi wojewódzkiej nr 226.

z uwagą:

- przed przejściem dla pieszych zastosować linię P-14.

Projekt posiada pozytywne opinie: Komendy Wojewódzkiej Policji w Gdańsku Rd-5321-686/2011 z dnia 21.12.2011r, Zarządu Dróg Wojewódzkich ZDW-5/hs/542/2057/226/2011 z dnia 29.12.2011.

Opieczętowny pieczęcią Urzędu Marszałkowskiego Województwa Pomorskiego projekt jw. (załącznik nr 1) stanowi integralną część pisma.

Ważność zatwierdzenia projektu organizacji ruchu – 2 lata

Jednostka wprowadzająca organizację ruchu zawiadamia Departament Infrastruktury Urzędu Marszałkowskiego w Gdańsku, co najmniej na 7 dni przed jej wprowadzeniem.






Otrzymują:

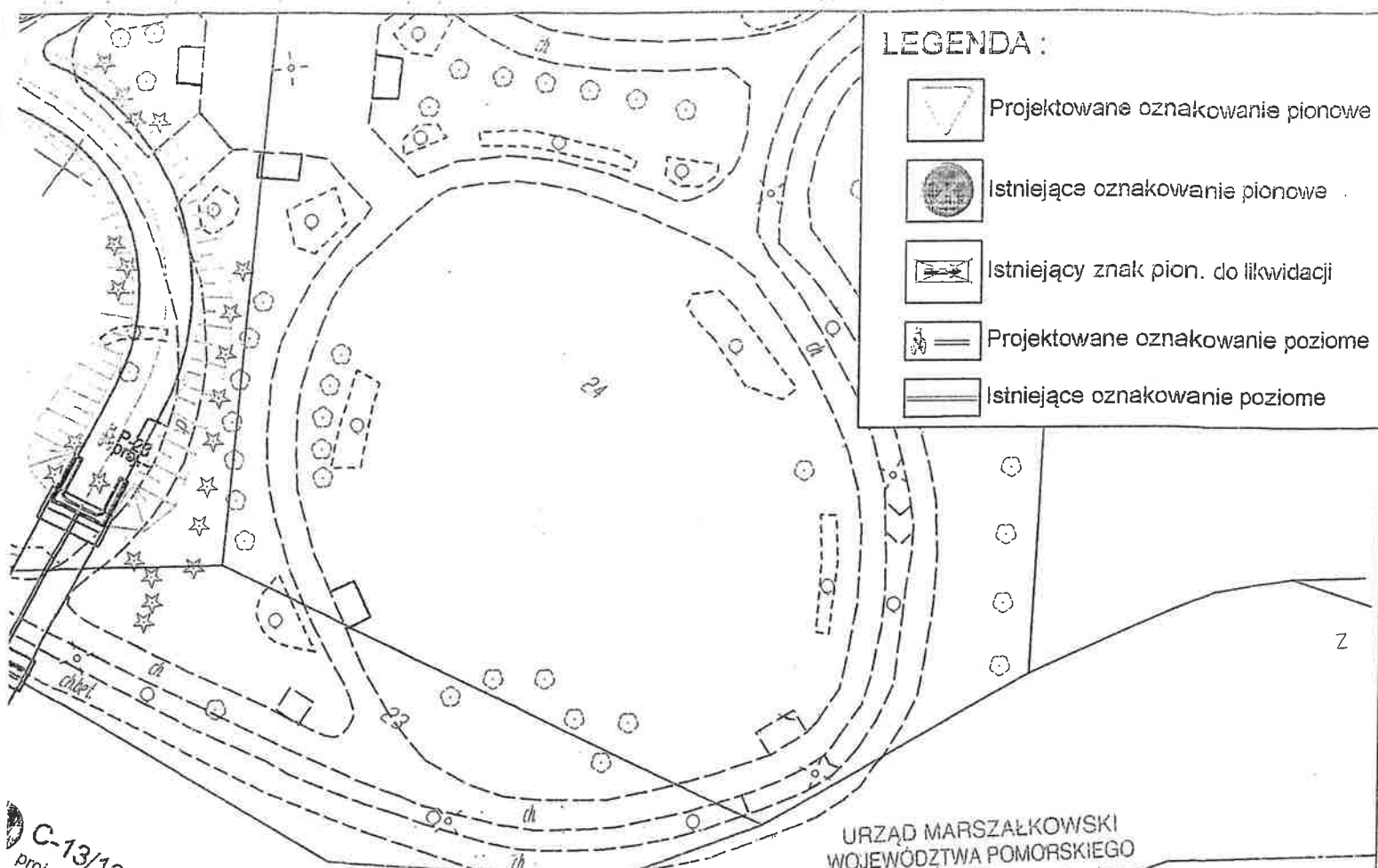
1. Adresat.
2. Zarząd Dróg Wojewódzkich w Gdańsku.
3. Rejon Dróg Wojewódzkich w Gdańsku.
4. A/a.

[Signature]
z UR. MARSZAŁKA WOJEWÓDZTWA
Danuta Usarek
DYREKTOR
DEPARTAMENTU INFRASTRUKTURY

ZA ZGODNOŚĆ Z ORYGINAŁEM
[Signature]
inż. Andrzej Kazimierczak

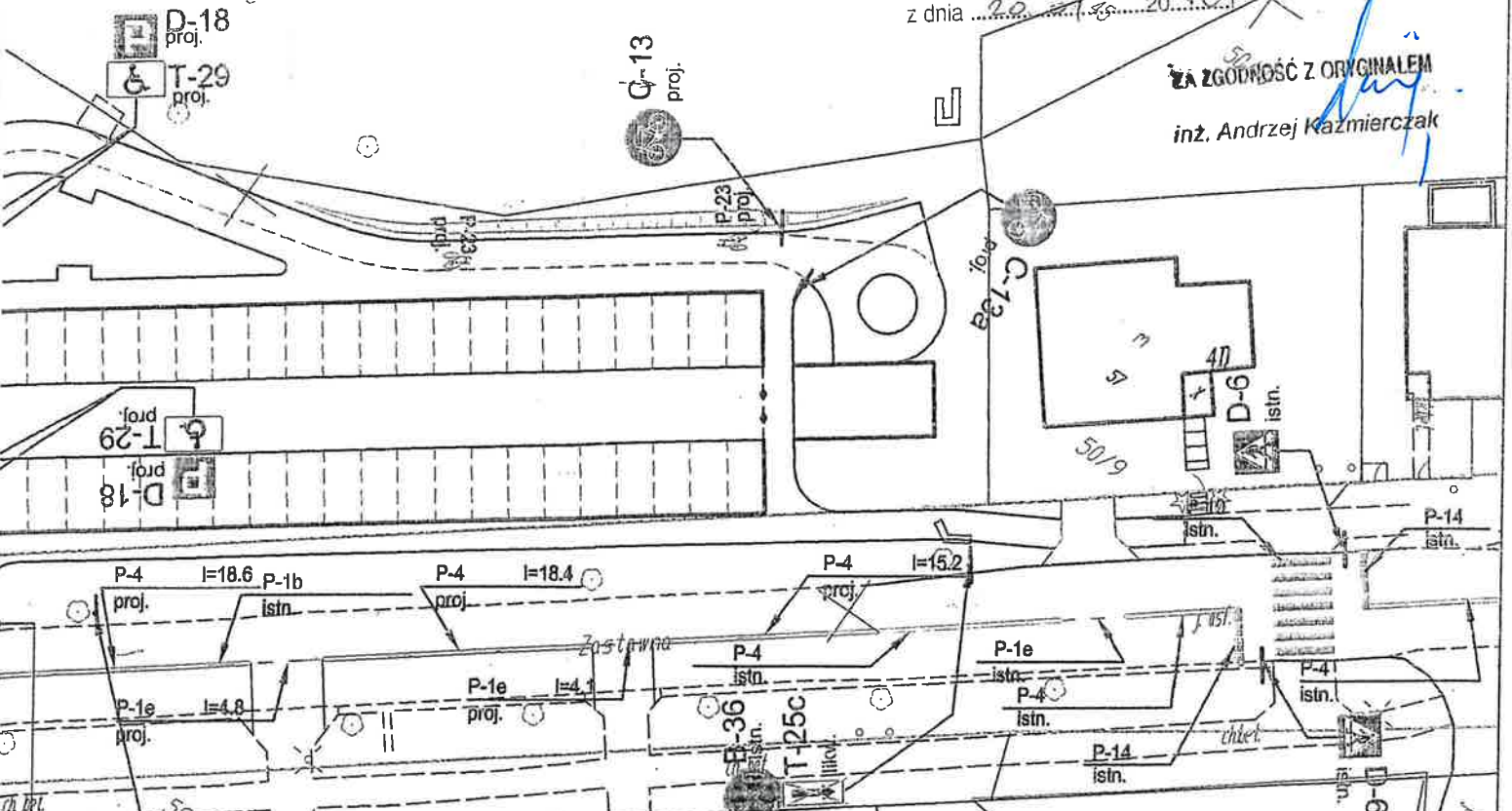
LEGENDA:


-  Projektowane oznakowanie pionowe
-  Istniejące oznakowanie pionowe
-  Istniejący znak pion. do likwidacji
-  Projektowane oznakowanie poziome
-  Istniejące oznakowanie poziome



URZĄD MARSZAŁKOWSKI
WOJEWÓDZTWA POMORSKIEGO
Zal. Nr do pisma
Nr DIF-DR.8022.16.2012
z dnia20...12...

ZŁ ZGODNOŚĆ Z ORYGINAŁEM
inż. Andrzej Kazmierczak



<p>WYKONAWCA:  NORD PROJEKT 84-232 RUMIA, ul. Wrocławska 7 e-mail: nordprojekt@wp.pl tel. kom. 0 606 823 748 www.nordprojekt.pl</p>	INWESTOR:	Gmina Miejska Pruszcz Gdański	BRANŻA:	DROGI
	ADRES INWESTORA:	ul. Grunwaldzka 20 83-000 Pruszcz Gdański	FAZA:	PB+PW
	INWESTYCJA:	Projekt zagospodarowania terenów zielonych z miejscami do parkowania	DATA:	XI.2011
	ADRES:	ul. Zastawna 83-000 Pruszcz Gdański	SKALA:	1:500
	NAZWA RYSUNKU:	PROJEKT DOCELOWEJ ORGANIZACJI RUCHU		NR RYS:

Gdańsk, dnia 21 grudnia 2011 r.

Komenda Wojewódzka Policji
w Gdańsku
Wydział Ruchu Drogowego

Rd – 5321-686/2011

NORD PROJEKT
ul. Wrocławska 7
84-230 Rumia

Na podstawie Rozporządzenia Ministra Infrastruktury z dnia 23 września 2003 roku, w sprawie szczegółowych warunków zarządzania ruchem na drogach oraz wykonywania nadzoru nad tym zarządzaniem (Dz. U. Nr 177 poz. 1729), pozytywnie opiniuję:

- *projekt docelowej organizacji ruchu, w pasie drogi wojewódzkiej nr 226 w miejscowości Pruszcz Gdański, dla oznakowania zjazdu na projektowany parking przy ul. Zastawnej.*

Przed przystąpieniem do robót proszę o powiadomienie właściwego Komendanta Powiatowej Policji o wprowadzaniu zmian w organizacji ruchu drogowego.

W załączeniu 1 egz. projektu.

Wyk. 2 egz..

1 – Adresat

2 – WRD

Opr. JR

Do wiadomości:

Departament Infrastruktury

Urzędu Marszałkowskiego

w Gdańsku

Fax 058 / 326 86 17

KOMENDANT
WOJEWÓDZKI POLICJI W GDAŃSKU
Z up. Naczelnik
Wydziału Ruchu Drogowego
KWP w Gdańsku

ml. insp. Janusz Staniszewski

ZA ZGODNOŚĆ Z ORYGINAŁEM

inż. Andrzej Kazmierczak

ZAGOSPODAROWANIE TERENÓW ZIELONYCH
Z MIEJSCAMI DO PARKOWANIA

ORIENTACJA



Lokalizacja inwestycji






PRUSZCZ GDAŃSKI PLAN MIASTA

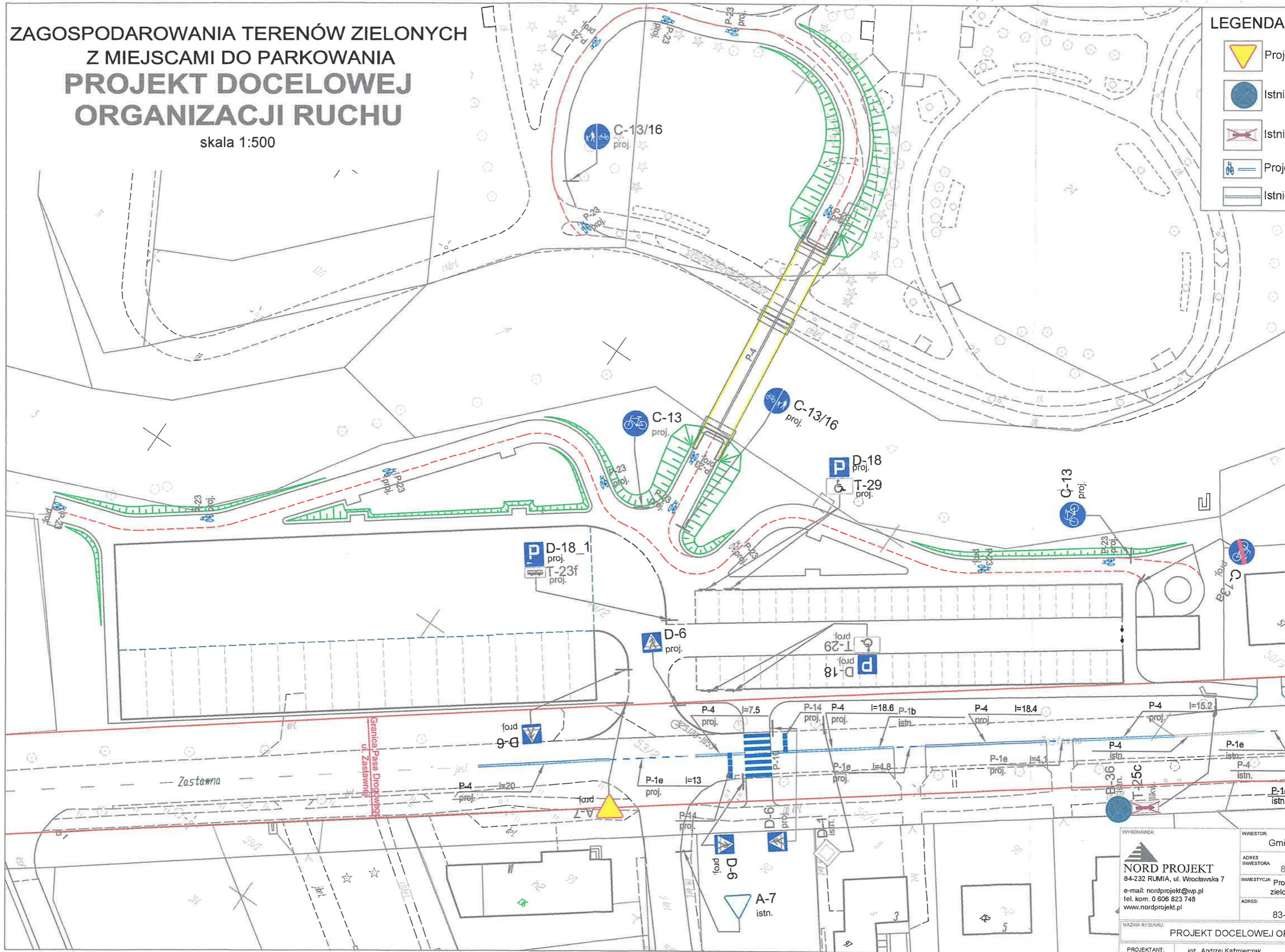
<p>WYKONAWCA:</p>  <p>NORD PROJEKT 84-232 RUMIA, ul. Wrocławska 7 e-mail: nordprojekt@wp.pl tel. 058 671 18 76 tel.kom. 0 606 823 748; fax. 058 718 85 34</p>	<p>INWESTOR:</p> <p>Gmina Miejska Pruszcz Gdański</p>	<p>BRANŻA:</p> <p>DROGI</p>
	<p>ADRES INWESTORA:</p> <p>ul. Grunwaldzka 20 83-000 Pruszcz Gdański</p>	<p>FAZA:</p> <p>PB+PW</p>
	<p>INWESTYCJA:</p> <p>ZAGOSPODAROWANIE TERENÓW ZIELONYCH Z MIEJSCAMI DO PARKOWANIA</p>	<p>DATA:</p> <p>XI. 2011</p>
	<p>ADRES:</p> <p>ul. Zastawna 83-000 Pruszcz Gdański</p>	<p>SKALA:</p> <p>B.d.</p>
<p>NAZWA RYSUNKU:</p> <p>ORIENTACJA</p>		<p>PRR RYS.</p> <p>1.0</p>
<p>Projektant</p>	<p>Inż. Andrzej Kaźmierczak</p>	<p>upr. nr 83/Gd/97</p>

ZAGOSPODAROWANIA TERENÓW ZIELONYCH Z MIEJSCAMI DO PARKOWANIA PROJEKT DOCELOWEJ ORGANIZACJI RUCHU

skala 1:500

LEGENDA

-  Proj
-  Istni
-  Istni
-  Proj
-  Istni



WYKONAWCA:

NORD PROJEKT
 84-232 RUMIA, ul. Wrocławska 7
 e-mail: nordprojekt@wp.pl
 tel. kom. 0 606 823 748
 www.nordprojekt.pl

INWESTOR:
 Gm
 ADRES INWESTORA:
 8
 INWESTYCJA:
 PRO
 ADRES:
 83-

MAZNA RYSUNKU
PROJEKT DOCELOWEJ OR

PROJEKTANT: inż. Andrzej Kaźmierczak