

MOTYLES

kompleksowa obsługa budownictwa

Temat: *„Przebudowa drogi gminnej nr 170682C relacji Radomice - Ignackowo”*

Kod CPV *45233000-9 Roboty w zakresie konstruowania, fundamentowania oraz wykonania nawierzchni autostrad i dróg*

Stadium dokumentacji: *Projekt Zagospodarowania Terenu*

Branża: *Drogowa*

Zawartość opracowania *Opis techniczny
Część formalno - prawna
Część rysunkowa*

Kategoria obiektu *XXV – drogi i kolejowe drogi szynowe*

Lokalizacja *Województwo: kujawsko-pomorskie;
powiat: Lipnowski ,
gmina: Lipno*

Inwestor: *Gmina Lipno Mickiewicza 29 87-600 Lipno*

BRANŻA	DROGOWA
PROJEKTANT	mgr inż. Piotr PRZYBYLSKI upr. proj. w specjalności drogowej KUP/0046/POOD/04

SPIS TREŚCI

1	CZĘŚĆ FORMALNO-PRAWNA.....	4
1.1	Oświadczenia projektanta.....	4
1.2	Uprawnienia.....	5
2	OPIS TECHNICZNY DO PROJEKTU ZAGOSPODAROWANIA TERENU.....	8
2.1	PODSTAWA OPRACOWANIA.....	8
2.2	PRZEDMIOT ZAMIERZENIA BUDOWLANEGO.....	8
2.3	ISTNIEJĄCY STAN ZAGOSPODAROWANIA.....	8
2.4	PROJEKTOWA ZAGOSPODAROWANIE TERENU.....	8
2.4.1	Rozwiązania konstrukcyjne.....	9
2.4.2	Oddziaływanie inwestycji:.....	9
2.4.3	Charakterystyczne Wielkości.....	9
2.4.4	Rozwiązania wysokościowe, droga w przekroju podłużnym.....	9
2.4.5	Odwodnienie.....	9
2.4.6	Zieleń.....	9
2.4.7	Planowana inwestycja nie jest wpisana do rejestru zabytków.....	10
2.4.8	Dane dotyczące warunków ochrony przeciw pożarowej.....	10
2.4.9	Wpływ eksploatacji górniczej.....	10
2.5	GEOTECHNICZNE WARUNKI POSADOWIENIA OBIEKTÓW BUDOWLANÝCH PRZEDMIOT I ZAKRES OPRACOWANIA.....	10
2.6	INFORMACJE I DANE O CHARAKTERZE I CECHACH ISTNIEJĄCYCH I PRZEWIDYWANYCH ZAGROŻEŃ DLA ŚRODOWISKA ORAZ HIGIENY I ZDROWIA UŻYTKOWNIKÓW PROJEKTOWANYCH OBIEKTÓW BUDOWLANÝCH I ICH OTOCZENIA W ZAKRESIE ZGODNYM Z PRZEPISAMI ODRĘBNYMI.	10
2.7	UWAGI KOŃCOWE.....	10
2.8	INFORMACJA BIOZ.....	11
3	CZĘŚĆ RYSUNKOWA.....	14
4	PROJEKT ARCHITEKTONICZNO - BUDOWLANÝ.....	15
5	OPIS TECHNICZNY DO PROJEKTU ARCHITEKTONICZNO - BUDOWLANEGO.....	16
	„Przebudowa drogi gminnej nr 170682C relacji Radomice - Ignackowo”.....	16

5.1	KATEGORIA OBIEKTU:	16
5.2	RODZAJ OBIEKTU	16
5.3	PRZEZNACZENIE I PROGRAM UŻYTKOWY DROGI	16
5.4	UKŁAD PRZESTRZENNY ORAZ FORMA ARCHITEKTONICZNA	16
5.5	ZESTAWIENIE CHARAKTERYSTYCZNYCH ILOŚCI	17
5.6	GEOTECHNICZNE WARUNKI POSADOWIENIA OBIEKTÓW BUDOWLANYCH PRZEDMIOT I ZAKRES OPRACOWANIA.	17
5.7	PARAMETRY TECHNICZNE OBIEKTU BUDOWLANEGO	17
5.8	INFORMACJE O ZASADNICZYCH ELEMENTACH WYPOSAŻENIA	17
5.9	DANE DOTYCZĄCE WARUNKÓW OCHRONY PRZECIW POŻAROWEJ	17
6	CZĘŚĆ RYSUNKOWA	18

1 CZĘŚĆ FORMALNO-PRAWNA

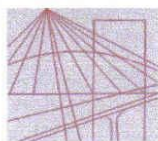
1.1 Oświadczenia projektanta

Oświadczam, że opracowany Projekt Zagospodarowania Terenu pn. „Przebudowa drogi gminnej nr 170682C relacji Radomice - Ignackowo” jest sporządzony zgodnie z obowiązującymi przepisami oraz zasadami wiedzy technicznej i kompletny.

Projektant: mgr inż. Piotr Przybylski
upr. nr KUP/0064/POOD/04

Podstawa prawna: art.34 ust.3d pkt. 3 Ustawy z dn.07.07.1994. Prawo Budowlane (Dz.U.2021 r., poz. 2351 z późn. zm.)

1.2 Uprawnienia



KUJAWSKO
POMORSKA
OKRĘGOWA
I Z B A
INŻYNIERÓW
BUDOWNICTWA
OKRĘGOWA KOMISJA KWALIFIKACYJNA

Sygn. akt OKK KUP – I – 7131 – 14/04

Bydgoszcz, dnia 15 czerwca 2004 r.

DECYZJA

Na podstawie art. 24 ust. 1 pkt 2 ustawy z dnia 15 grudnia 2000 r. o samorządach zawodowych architektów, inżynierów budownictwa oraz urbanistów (*Dz. U. z 2001 r. Nr 5, poz. 42, z późniejszymi zmianami*), art. 13 ust. 1 pkt 1, art. 14 ust. 1 pkt 2a i ust. 3 pkt 1 ustawy z dnia 7 lipca 1994 r. Prawo budowlane (*tekst jednolity: Dz. U. z 2000 r. Nr 106, poz. 1126, z późniejszymi zmianami*) oraz § 9 ust. 1 rozporządzenia Ministra Gospodarki Przestrzennej i Budownictwa z dnia 30 grudnia 1994 r. w sprawie samodzielnych funkcji technicznych w budownictwie (*Dz. U. z 1995 r. Nr 8, poz. 38, z późniejszymi zmianami*) w związku z art. 104 Kodeksu postępowania administracyjnego (*Dz. U. z 2000 r. Nr 98, poz. 1071, z późniejszymi zmianami*)

Okręgowa Komisja Kwalifikacyjna n a d a j e

Panu Piotrowi Adamowi Przybylskiemu
magistrowi inżynierowi o kierunku budownictwo
urodzonemu dnia 27 czerwca 1968 r. we Włocławku

UPRAWNIENIA BUDOWLANE

numer ewidencyjny KUP/0046/POOD/04

do projektowania bez ograniczeń
w specjalności drogowej

UZASADNIENIE

Okręgowa Komisja Kwalifikacyjna Kujawsko – Pomorskiej Okręgowej Izby Inżynierów Budownictwa w Bydgoszczy na podstawie protokołów z postępowania kwalifikacyjnego oraz z przeprowadzonego egzaminu, uchwałą Nr 9/2/04 z dnia 29 maja 2004 r. stwierdziła, że Pan Piotr Adam Przybylski posiada wymagane prawem: wykształcenie i praktykę zawodową oraz uzyskał pozytywny wynik egzaminu - konieczne do uzyskania uprawnień budowlanych do projektowania bez ograniczeń w specjalności drogowej.

Szczegółowy zakres uprawnień jest określony na odwołanie niniejszej decyzji.

Pouczenie

1. Zgodnie z art. 12 ust. 7 w/w ustawy Prawo budowlane – podstawę do wykonywania samodzielnych funkcji technicznych w budownictwie stanowi wpis do centralnego rejestru Głównego Inspektora Nadzoru Budowlanego oraz wpis na listę członków właściwej izby samorządu zawodowego.
2. Od niniejszej decyzji służy odwołanie do Krajowej Komisji Kwalifikacyjnej Polskiej Izby Inżynierów Budownictwa w Warszawie, za pośrednictwem Okręgowej Komisji Kwalifikacyjnej KUPOIIB w Bydgoszczy w terminie 14 dni od dnia jej doręczenia

Skład Orzekający Okręgowej Komisji Kwalifikacyjnej


inż. Franciszek Szypliński
mgr inż. Andrzej Mańkowski
mgr inż. Jadwiga Kaniewska

Otrzymują:

1. Pan Piotr Adam Przybylski
ul. Toruńska 53b/15
87-800 Włocławek
2. Okręgowa Rada Izby
3. Główny Inspektor
Nadzoru Budowlanego
4. a/a



- I. Na podstawie art. 12 ust. 1 pkt 1 i art. 13 ust. 4 ustawy Prawo budowlane w związku z § 4 ust. 2 i § 4a ust. 1 rozporządzenia MGPIB z dnia 30 grudnia 1994 r. w sprawie samodzielnych funkcji technicznych w budownictwie **Pan Piotr Adam Przybylski** jest upoważniony w specjalności **drogowej** do:
- projektowania: wszystkich dróg kołowych oraz dróg przeznaczonych do ruchu i postoju statków powietrznych, łącznie z typowymi lub powtarzalnymi mostami o długości całkowitej do 10 m i przepustami,
 - sprawdzania projektów budowlanych w specjalności objętej niniejszymi uprawnieniami i sprawowania nadzoru autorskiego,
 - sprawowania kontroli technicznej utrzymania obiektów budowlanych
- bez ograniczeń.**
- Niniejsze uprawnienia, na podstawie § 4 ust. 4 rozporządzenia MGPIB z dnia 30 grudnia 1994 r. w sprawie samodzielnych funkcji technicznych w budownictwie, stanowią podstawę do sporządzania projektów zagospodarowania działki i terenu w w/w specjalności, jeżeli całość problematyki jest przedstawiona w projekcie zagospodarowania działki lub terenu – zgodnie z art. 34 ust. 3b.
- II. Zgodnie z § 5 ust. 3c w związku z ust. 2 pkt 1 w/w rozporządzenia MGPIB, niniejsze uprawnienia budowlane uprawniają również do projektowania budowli oraz budynków o kubaturze mniejszej niż 1000 m³ takich jak domy jednorodzinne, obiekty gospodarcze, inwentarskie, składowe, handlowe lub usługowe:
- a) nie wyższych niż 12 m nad poziomem terenu lub o wysokości do 3 kondygnacji nadziemnych w odniesieniu do budynków mieszkalnych,
 - b) zagłębionych nie więcej niż 3 m poniżej poziomu terenu i posadowionych na ławach bądź stopach fundamentowych bezpośrednio na stabilnym gruncie nośnym,
 - c) zawierających elementy konstrukcyjne o rozpiętości do 6 m, wysięgu do 2 m lub wysokości dla jednej kondygnacji do 4,8 m,
 - d) mających konstrukcję, dla której jest właściwy schemat obliczeniowy statycznie wyznaczalny, lub zawierających prostoliniowe belki i płyty ciągle obliczane jednokierunkowo,
 - e) nie zawierających elementów konstrukcyjnych poddanych obciążeniu zmiennemu technologicznemu większemu niż 5 kN/m², a także nie wymagających uwzględnienia obciążeń zmiennych ruchomych, parcia gruntu, materiałów sypkich albo cieczy, sił sprężających oraz wpływów dynamicznych, termicznych lub przemieszczeń podpór,
 - f) nie wymagających uwzględnienia wpływu eksploatacji górniczej.
- III. Niniejsze uprawnienia, zgodnie z § 2 powołanego na wstępie rozporządzenia, nie obejmują działalności zawodowej w zakresie projektowania i budowy:
- instalacji urządzeń technicznych służących do utrzymania ruchu i transportu kolejowego,
 - urządzeń transportowych linowych i linowo – terenowych służących do publicznego przewozu osób w celach turystyczno – sportowych.

PRZEWODNICZĄCY
OKRĘGOWEJ KOMISJI KWALIFIKACYJNEJ

inż. Franciszek Szypiliński



Zaświadczenie

o numerze weryfikacyjnym:

KUP-6U9-91M-ZA7 *

Pan PIOTR PRZYBYLSKI o numerze ewidencyjnym KUP/BD/2044/01
adres zamieszkania ul. ZIMOWA 18, 87-800 WŁOCŁAWEK
jest członkiem Kujawsko-Pomorskiej Okręgowej Izby Inżynierów Budownictwa i posiada
wymagane ubezpieczenie od odpowiedzialności cywilnej.
Niniejsze zaświadczenie jest ważne do dnia 2022-12-31.

Zaświadczenie zostało wygenerowane elektronicznie i opatrzone bezpiecznym podpisem elektronicznym
weryfikowanym przy pomocy ważnego kwalifikowanego certyfikatu w dniu 2021-12-06 roku przez:

Renata Staszak, Przewodniczący Rady Kujawsko-Pomorskiej Okręgowej Izby Inżynierów Budownictwa.

(Zgodnie art. 5 ust 2 ustawy z dnia 18 września 2001 r. o podpisie elektronicznym (Dz. U. 2001 Nr 130 poz. 1450) dane w postaci
elektronicznej opatrzone bezpiecznym podpisem elektronicznym weryfikowanym przy pomocy ważnego kwalifikowanego certyfikatu są
równoważne pod względem skutków prawnych dokumentom opatrzonym podpisami własnoręcznymi.)

* Weryfikację poprawności danych w niniejszym zaświadczeniu można sprawdzić za pomocą numeru weryfikacyjnego zaświadczenia na
stronie Polskiej Izby Inżynierów Budownictwa www.piib.org.pl lub kontaktując się z biurem właściwej Okręgowej Izby Inżynierów
Budownictwa.

2 OPIS TECHNICZNY DO PROJEKTU ZAGOSPODAROWANIA TERENU

„Przebudowa drogi gminnej nr 170682C relacji Radomice - Ignackowo”

2.1 PODSTAWA OPRACOWANIA

- Zlecenie Zamawiającego;
- Mapa do celów projektowych w skali 1: 500;
- Pomiary uzupełniające sytuacyjno-wysokościowe wykonane przez geodetę;
- Rozpoznanie trasy projektowanego odcinka przez projektanta w terenie;
- Rozporządzenie Ministra Transportu i Gospodarki Morskiej z dnia 2 marca 1999 r. w sprawie warunków technicznych, jakim powinny odpowiadać drogi publiczne i ich usytuowanie. (Dz. U. z 2016 r. poz. 121 z późniejszymi zmianami).

2.2 PRZEDMIOT ZAMIERZENIA BUDOWLANEGO

Przedmiotem opracowania jest projekt zagospodarowania dla drogi gminnej w miejscowości Radomice.

Zakładanym efektem inwestycji jest:

- Zwiększenie przepustowości przedmiotowej drogi;
- Zwiększenie bezpieczeństwa użytkowników ruchu samochodowego i nie chronionych użytkowników drogi;
- Zapewnienie odpowiednich standardów akustycznych dla zabudowy sąsiadującej z inwestycją ;
- Poprawa walorów estetycznych pasa drogowego.

Zakres opracowania obejmuje:

- wykonanie nawierzchni jezdni,
- wykonanie podłączeń istniejących dróg dochodzących do projektowanej drogi,

Zakres opracowania pozwoli na wypełnienie przez Inwestora, w organie administracji architektoniczno- budowlanej, obowiązków poprzedzających rozpoczęcie robót budowlanych zgodnie z ustawą Prawo Budowlane

2.3 ISTNIEJĄCY STAN ZAGOSPODAROWANIA

Planowana do przebudowy droga przebiega przez teren gminy Lipno na terenie rolniczych w miejscowości Radomice. Gmina Lipno jest gminą wiejską położoną w południowej części województwa kujawsko-pomorskiego. W obecnym stanie droga posiada nawierzchnię gruntową nie ulepszoną. Jest to droga bez umocnionych zjazdów na przyległe działki. Istniejąca nawierzchnia posiadające liczne wyboje zastoiska wody bez poboczy i zjazdów wymaga przebudowy celem zapewnieni prawidłowej obsługi przyległych terenów. Droga położona na terenie województwa kujawsko-pomorskiego powiatu lipnowskiego gmina Lipno :

Jednostka Ewidencyjna . Lipno

Obręb Radomice. Działka 58/2.

2.4 PROJEKTOWA ZAGOSPODAROWANIE TERENU

Projekt zakłada doprowadzenie stanu technicznego istniejącej nawierzchni jezdni drogi gminnej do wymogów Rozporządzenia Ministra Transportu i Gospodarki Morskiej z dnia 2 marca 1999 r. w sprawie warunków technicznych, jakim powinny odpowiadać drogi publiczne i ich usytuowanie. (Dz. U. 2016 poz. 124). oraz podniesienie poziomu bezpieczeństwa ruchu drogowego.

W swoich założeniu projektowym skazuje się, iż istniejąca infrastruktura nie powoduje kolizji z przedmiotową inwestycją.

Z inwestycją nie kolidują drzewa .

Kanał technologiczny

W ramach zadania przewidziano miejsce na kanał technologiczny uliczny KTU zgodnie z Rozporządzeniem Ministra Administracji i Cyfryzacji z dnia 21 kwietnia 2015 r. w sprawie warunków technicznych jakim powinny odpowiadać kanały technologiczne, składający się z:

- rury osłonowej przepustowej typu HDPE 110 × 6,3 mm,
- 3 rur optotelekomunikacyjnych (światłowodowych) typu HDPE 40 × 3,7 mm z wyróżnikami barwnymi (czerwony, zielony, pomarańczowy),

– prefabrykowanej wiązki mikrorur (7 szt. × 10/8 mm), zainstalowanej w osłonie o średnicy 40 mm, układanych w warstwach, z zachowaniem minimalnego przykrycia 0,7 m.

Na ciągu kanalizacji nabudować studnie kablowe dwuczęściowe typu SKR-2. Wybudowane studnie wyposażać w dodatkowe pokrywy wewnętrzne z zamkiem systemowym. Zwieńczenia studni winny być wykonane z ramy żeliwnej osadzonej w betonowym wieńcu, pokrywy studni typu ciężkiego z żeliwnym wietrznikiem i okuciami, wypełnione zbrojonym betonem. Wietrzniki pokryw winny być bez logo operatora. Studnie trwałe oznaczyć tabliczką metalową grawerowaną z danymi właściciela mocowaną do pokrywy studni kablowych.

Dokumentacja dotycząca budowy kanału technologicznego – według odrębnego opracowania.

2.4.1 Rozwiązania konstrukcyjne

Do projektowania przyjęto istniejącą nawierzchnię jako przebudowę.

Nawierzchnia jezdni:

- Warstwa ścieralna AC 11 S wg WT2 2010r gr. 3 cm;
- Warstwa wiążąca z AC 11 W wg WT2 2010 gr. 3 cm;
- Warstwa podbudowy zasadniczej z mieszanki niezwiązanej z kruszywa łamanego stabilizowanego mechanicznie 0/31,5 wg WT 4 2010r E2 $\geq 100\text{Mpa}$ $I_0 \leq 2,2$ gr. 20cm;
- Warstwa odsączająca gr. 10 cm;
- Sprofilowane i zagęszczone podłoże gruntowe do G-1.

2.4.2 Oddziaływanie inwestycji:

Obszar oddziaływania projektowanej inwestycji w rozumieniu art. 3 pkt 20 ustawy Prawo budowlane (Dz. U. z 2021 poz. 1333 z późn. zm.) określono zgodnie z § 12 ust. 1 Rozporządzenia Ministra Infrastruktury z dnia 12 kwietnia 2002r. w sprawie warunków technicznych jakim powinny odpowiadać budynki i ich usytuowanie (Dz. U. z 2015r. poz. 1422) mieści się w całości na terenie województwa kujawsko-pomorskiego powiatu lipnowskiego gmina Lipno Jednostka Ewidencyjna. Lipno Obręb Radomice działki 58/2.

2.4.3 Charakterystyczne Wielkości

Długości drogi 990 mb

2.4.4 Rozwiązania wysokościowe, droga w przekroju podłużnym

Rzędne nawierzchni zostały dostosowane do istniejących zjazdów z uwzględnieniem istniejących wysokości oraz z dowiązaniem do istniejących zjazdów i skrzyżowań.

2.4.5 Odwodnienie

Odwodnienie drogi zaprojektowano jako powierzchniowe na tereny zielone w pasie drogowym oraz do istniejących rowów. Zagospodarowanie wód opadowych w granicach pasa drogowego odbywać się będzie na dotychczasowych zasadach. Zastosowane rozwiązania techniczne zapewniają w sposób dotychczasowy przenikanie wody w grunt i częściowy spływ do istniejącego przepustu. Zastosowane rozwiązanie nie zmienia stosunków wodnych, zapewnia hamowanie odpływu wód w granicach pasa drogowego, nie wymaga pozwolenia wodnoprawnego.

2.4.6 Zieleń

Prace dotyczące terenów zielonych w obrębie pasa drogowego będą dotyczyły:

doprowadzenie do stanu istniejącego obszarów zniszczonych podczas prowadzenia prac budowlanych.

Wymagania dotyczące ochrony środowiska

Projektowany przebieg drogi odwzorowuje istniejący ślad użytkowanej drogi. Planowana inwestycja nie narusza ani nie niszczy siedlisk gatunków chronionych. Droga nie przecina szlaków migracji zwierząt. Nie ma zatem potrzeby podejmowania działań specjalnych zabezpieczających, minimalizujących i kompensujących.

Jeźdźnia przebiegać będzie w istniejącym śladzie bez korekty geometrii pionowej – tj wykopów lub nasypów.

Projektowany sposób zagospodarowania działki w ramach prowadzonych robót nie spowoduje powstania zagrożenia dla środowiska oraz higieny i zdrowia użytkowników. Wykonane nawierzchnie wpłyną na poprawę bezpieczeństwa użytkowania oraz zapewnią właściwe odprowadzenie wody z użytkowanego terenu.

W wyniku projektowanych robót nie wykonane zostaną instalacje, których użytkowanie powodować może zagrożenie dla środowiska i zdrowia ich użytkowników.

Po przeprowadzonej ocenie (na podstawie ustawy z dnia 7 lipca 1994 Prawo budowlane tj. Dz.U. 2021 poz. 133 – tekst jednolity oraz Rozporządzenia Ministra Transportu i Gospodarki Morskiej z dnia 2 marca 1999r. w sprawie warunków technicznych, jakim powinny odpowiadać drogi publiczne i ich usytuowanie - Dz. U. 2016, poz.

124, tekst jednolity) związanej z usytuowaniem układu komunikacyjnego stwierdza się, że projektowana przebudowa układu komunikacyjnego nie będzie oddziaływać na otaczające działki sąsiednie i nie naruszać interesów osób trzecich

2.4.7 *Planowana inwestycja nie jest wpisana do rejestru zabytków*

Przedmiotowa inwestycja zlokalizowana jest na terenie, który nie podlega ochronie konserwatorskiej i opiece nad zabytkami mocą obowiązującej Ustawy z dnia 23 lipca 2003 r. o ochronie zabytków i opiece nad nimi.

W przypadku odkrycia w trakcie robót takiego przedmiotu, co do którego będzie istniało przypuszczenie, że jest on zabytkiem, należy postępować zgodnie z artykułem 32 Ustawy o ochronie zabytków i opiece nad zabytkami.

2.4.8 *Dane dotyczące warunków ochrony przeciwpożarowej.*

Projektowana inwestycja nie wpływa na ograniczenie dróg pożarowych nie powoduje ich zawężenia. Zastosowane materiały beton asfaltowy spełniają wymogi ochrony Ppoż

2.4.9 *Wpływ eksploatacji górniczej*

Obszar objęty opracowaniem nie znajduje się na terenie szkód górniczych i nie podlega wpływowi eksploatacji górniczej

2.5 GEOTECHNICZNE WARUNKI POSADOWIENIA OBIEKTÓW BUDOWLANYCH PRZEDMIOT I ZAKRES OPRACOWANIA.

Zakres robót przewiduje wykorzystanie istniejącej nawierzchni.

2.6 INFORMACJE I DANE O CHARAKTERZE I CECHACH ISTNIEJĄCYCH I PRZEWIDYWANYCH ZAGROŻEŃ DLA ŚRODOWISKA ORAZ HIGIENY I ZDROWIA UŻYTKOWNIKÓW PROJEKTOWANYCH OBIEKTÓW BUDOWLANYCH I ICH OTOCZENIA W ZAKRESIE ZGODNYM Z PRZEPISAMI ODREBNYMI.

Nowa nawierzchnia bez wyłomów i nierówności wyeliminuje główne źródła emitujące hałas.

Wody opadowe w obrębie przedmiotowych ciągów, objętych opracowaniem, zostaną skierowane do istniejącego systemu odwodnienia drogi.

Negatywnym efektem budowy projektowanego odcinka będą:

Hałas oraz zanieczyszczenia generowane w fazie budowy;

Utrudnienia w ruchu w czasie budowy;

Powstawanie odpadów w czasie prowadzenia robót;

Obiekt został zaprojektowany zgodnie z obowiązującymi przepisami BHP – sanitarno epidemiologicznymi i obowiązującymi dla obiektów przeznaczonych nastąpi pobyt ludzi.

Zgodnie z klasyfikacją podana w Rozporządzeniu Rady Ministrów z dnia 24 września 2002 r. w sprawie określenia przedsięwzięć mogących znacząco oddziaływać na środowisko oraz szczegółowych kryteriów związanych z kwalifikowaniem przedsięwzięć do sporządzania raportu o oddziaływaniu na środowisko (Dz. U. nr 179, poz. 251, 100/1.0) „Przebudowa drogi gminnej w miejscowości Radomice 251, 100/1. „ nie oddziałuje szkodliwie na środowisko.

2.7 UWAGI KOŃCOWE

- Przed przystąpieniem do prac Wykonawca ma obowiązek zapoznać się z uzgodnieniami i stosować się do wymagań w nich zawartych w trakcie prowadzenia prac.
- O rozpoczęciu robót należy poinformować wszystkich użytkowników uzbrojenia podziemnego.
- W trakcie wykonywania robót ziemnych należy sprawdzić zgodność uzbrojenia z trasą określoną na mapie do celów projektowych.
- Wszystkie roboty należy wykonywać zgodnie z obowiązującymi normami.
- W czasie wykonywania robót należy ściśle przestrzegać ustaleń i wytycznych zawartych w uzgodnieniach branżowych z właściwymi instytucjami, dołączonych do niniejszej dokumentacji technicznej.
- Należy bezwzględnie przestrzegać przepisów bhp i ppoż.

- Wszystkie roboty należy prowadzić zgodnie z Rozporządzeniem Ministra Infrastruktury w sprawie bezpieczeństwa pracy podczas wykonywania robót budowlanych (Dz. U. Nr 47 poz. 401).
- Przy natrafieniu na niezidentyfikowane przedmioty należy niezwłocznie powiadomić służby archeologiczne.
- W trakcie wykonywania robót drogowych przewidziano regulację wysokościową wszystkich urządzeń infrastruktury naziemnej.
- Materiały użyte na budowie winny posiadać świadectwo jakości oraz atest zdrowotny.
- O ewentualnym zamiarze dokonania istotnych zmian w projekcie, oraz w przypadkach opisanych w opisie technicznym powinien zostać powiadomiony projektant.
- Jakość robót musi odpowiadać wymaganiom zawartym w opracowaniu „Warunki techniczne wykonania i odbioru robót budowlano-montażowych”.
- W czasie prowadzenia prac budowlanych obowiązuje przestrzeganie przepisów dotyczących bezpieczeństwa i higieny pracy przy wykonywaniu robót budowlano-montażowych.
- Trasę drogi zaprojektowano wg współrzędnych w układzie państwowym. W celu wyznaczenia odpowiedniej niwelety wysokości odnieść do reperu w układzie państwowym oraz na placu budowy należy założyć repery robocze przed przystąpieniem do robót
- Po wykonaniu obiektu podlega geodezyjnej inwentaryzacji powykonawczej

2.8 INFORMACJA BIOZ

INFORMACJA DOTYCZĄCA BEZPIECZEŃSTWA I OCHRONY ZDROWIA

Zakres robót.

Przedmiotem informacji jest dla zadania pn: „Przebudowa drogi gminnej nr 170682C relacji Radomice - Ignackowo”

PROJEKT PRZEWIDUJE NASTĘPUJĄCE ELEMENTY WYKONAWCZE:

- prace pomiarowe, geodezyjne;
- roboty przygotowawcze i ziemne związane z odtworzeniem trasy drogi w terenie;
- uformowanie korpusu drogi;
- przesunięcia mas ziemnych;
- wykonanie nawierzchni jezdni.

WYKAZ ISTNIEJĄCYCH OBIEKTÓW

Roboty prowadzone będą w pasie drogowym drogi gminnej.

WSKAZANIA ELEMENTÓW ZAGOSPODAROWANIA DZIAŁKI LUB TERENU, KTÓRE MOGĄ STWARZAĆ ZAGROŻENIE BEZPIECZEŃSTWA I ZDROWIA LUDZI.

- wykonawca winien przestrzegać przepisy ochrony przeciwpożarowej,
- wykonawca winien uzgodnić organizację ruchu transportu leśnego na czas prowadzonych robót,

WSKAZANIA DOTYCZĄCE PRZEWIDYWANYCH ZAGROŻEŃ WYSTĘPUJĄCYCH PODCZAS REALIZACJI ROBÓT BUDOWLANYCH, OKREŚLAJĄCE SKALĘ I RODZAJE ZAGROŻEŃ ORAZ MIEJSCE I CZAS ICH WYSTĘPOWANIA.

W ramach prowadzonych robót wykonywane będą typowe prace na istniejącej nawierzchni gruntowej, również z wykorzystaniem ciężkiego sprzętu, stąd do zagrożeń występujących w trakcie realizacji robót należy wymienić:

- prace w pobliżu pracujących maszyn i sprzętu budowlanego - drogowego w ciągu całego odcinka drogi,
- wzmożony ruch środków transportu, pracujących na potrzeby inwestycji.

WSKAZANIA SPOSOBU PROWADZENIA INSTRUKTAŻU PRACOWNIKÓW PRZED PRZYSTĄPIENIEM DO REALIZACJI ROBÓT SZCZEGÓLNIENIE NIEBEZPIECZNYCH.

Wszyscy pracownicy pracujący na budowie muszą być przeszkoleni w zakresie BHP i ochrony p. poż w lesie (szkolenie wstępne i podstawowe) a przy rozpoczynaniu nowego zakresu robót i zmianie stanowiska pracy muszą być przeszkoleni przez osobę nadzorującą (kierownik robót, majster).

Instruktaż pracowników przeprowadzić należy na terenie budowy przed przystąpieniem do robót budowlanych. W ramach instruktażu ująć należy następujący zakres zagadnień:

- wskazanie obiektów i miejsc, w których prowadzenie robót jest szczególnie niebezpieczne wraz z charakterystyką rodzaju zagrożeń,

- określenie wymaganego sposobu zabezpieczenia budowy, w tym miejsc wykonywania prac szczególnie niebezpiecznych,
- określenie bezpiecznego sposobu prowadzenia robót z charakterystyką obowiązujących w tym zakresie przepisów BHP,
- określenie zasad postępowania w przypadku wystąpienia zagrożenia,
- wskazanie środków ochrony indywidualnej zabezpieczających przed skutkami zagrożeń, koniecznych do stosowania przez pracowników,
- charakterystyka organizacji robót oraz zasad bezpośredniego nadzoru nad pracami szczególnie niebezpiecznymi ze wskazaniem osób wyznaczonych do prowadzenia nadzoru.

Szkolenia w dziedzinie bezpieczeństwa i higieny pracy dla pracowników zatrudnionych na stanowiskach robotniczych, przeprowadza się jako:

- szkolenie wstępne,
- szkolenie okresowe.

Szkolenia te przeprowadzane są w oparciu o programy poszczególnych rodzajów szkolenia.

Szkolenia wstępne ogólne („instruktaż ogólny”) przechodzą wszyscy nowo zatrudniani pracownicy przed dopuszczeniem do wykonywania pracy.

Obejmuje ono zapoznanie pracowników z podstawowymi przepisami bhp zawartymi w Kodeksie Pracy, w układach zbiorowych pracy i regulaminach pracy, zasadami bhp obowiązującymi w danym zakładzie pracy oraz zasadami udzielania pierwszej pomocy.

Szkolenie wstępne na stanowisku pracy („Instruktaż stanowiskowy”) powinien zapoznać pracowników z zagrożeniami występującymi na określonym stanowisku pracy, sposobami ochrony przed zagrożeniami, oraz metodami bezpiecznego wykonywania pracy na tym stanowisku.

Pracownicy przed przystąpieniem do pracy, powinni być zapoznani z ryzykiem zawodowym związanym z pracą na danym stanowisku pracy. Fakt odbycia przez pracownika szkolenia wstępnego ogólnego, szkolenia wstępnego na stanowisku pracy oraz zapoznania z ryzykiem zawodowym, powinien być potwierdzony przez pracownika na piśmie oraz odnotowany w aktach osobowych pracownika.

Szkolenia wstępne podstawowe w zakresie bhp, powinny być przeprowadzone w okresie nie dłuższym niż 6 – miesięcy od rozpoczęcia pracy na określonym stanowisku pracy.

Szkolenia okresowe w zakresie bhp dla pracowników zatrudnionych na stanowiskach robotniczych, powinny być przeprowadzane w formie instruktażu nie rzadziej niż raz na 3 – lata, a na stanowiskach pracy, na których występują szczególne zagrożenia dla zdrowia lub życia oraz zagrożenia wypadkowe – nie rzadziej niż raz w roku.

Na placu budowy powinny być udostępnione pracownikom do stałego korzystania, aktualne instrukcje bezpieczeństwa i higieny pracy dotyczące:

- wykonywania prac związanych z zagrożeniami wypadkowymi lub zagrożeniami zdrowia pracowników,
- obsługi maszyn i innych urządzeń technicznych,
- postępowania z materiałami szkodliwymi dla zdrowia i niebezpiecznymi,
- udzielania pierwszej pomocy.

W/w instrukcje powinny określać czynności do wykonywania przed rozpoczęciem danej pracy, zasady i sposoby bezpiecznego wykonywania danej pracy, czynności do wykonywania po jej zakończeniu oraz zasady postępowania w sytuacjach awaryjnych stwarzających zagrożenia dla życia lub zdrowia pracowników.

Nie wolno dopuścić pracownika do pracy, do której wykonywania nie posiada wymaganych kwalifikacji lub potrzebnych umiejętności, a także dostatecznej znajomości przepisów oraz zasad BHP.

Bezpośredni nadzór nad bezpieczeństwem i higieną pracy na stanowiskach pracy sprawują odpowiednio kierownik budowy (kierownik robót) oraz mistrz budowlany, stosownie do zakresu obowiązków.

ŚRODKI TECHNICZNE I ORGANIZACYJNE ZAPOBIEGAJĄCE NIEBEZPIECZEŃSTWOM WYNIKAJĄCYM Z WYKONYWANIA ROBÓT BUDOWLANYCH.

Bezpośredni nadzór nad bezpieczeństwem i higieną pracy na stanowiskach pracy sprawują odpowiednio kierownik budowy (kierownik robót) oraz mistrz budowlany, stosownie do zakresu obowiązków.

Osoba kierująca pracownikami jest obowiązana:

- organizować stanowiska pracy zgodnie z przepisami i zasadami bezpieczeństwa i higieny pracy,
- dbać o sprawność środków ochrony indywidualnej oraz ich stosowania zgodnie z przeznaczeniem,

- organizować, przygotowywać i prowadzić prace, uwzględniając zabezpieczenie pracowników przed wypadkami przy pracy, chorobami zawodowymi i innymi chorobami związanymi z warunkami środowiska pracy,
- dbać o bezpieczny i higieniczny stan pomieszczeń pracy i wyposażenia technicznego, a także o sprawność środków ochrony zbiorowej i ich stosowania zgodnie z przeznaczeniem.

Całość robót należy wykonywać zgodnie z obowiązującymi przepisami BHP, wytycznymi, normami, uzgodnieniami oraz zgodnie z zasadami sztuki inżynierskiej. W szczególności wszelkie prace należy wykonywać zgodnie z:

- Rozporządzeniem Ministra Pracy i Polityki Socjalnej z dnia 26 września 1997 r. w sprawie ogólnych przepisów bezpieczeństwa i higieny pracy (Dz. U. 1997 nr 129 poz. 844, tekst jednolity Dz. U. 2003 nr 169 poz. 1650 ze zmianami),
- Rozporządzeniem Ministra Infrastruktury z dnia 6 lutego 2003 r w sprawie bezpieczeństwa i higieny pracy podczas wykonywania robót budowlanych (Dz. U. 2003 nr 47 poz. 401),
- Rozporządzeniem Ministra Gospodarki z dnia 20 września 2001r w sprawie bezpieczeństwa i higieny pracy podczas eksploatacji maszyn i innych urządzeń technicznych do robót ziemnych, budowlanych i drogowych (Dz. U. 2001 nr 118 poz. 1263).

W czasie prowadzenia robót budowlanych należy zapewnić właściwą organizację robót oraz wyposażenie w środki techniczne zapobiegające niebezpieczeństwom, w tym:

- wyznaczyć osoby do prowadzenia bezpośredniego nadzoru nad pracami szczególnie niebezpiecznymi,
- zapewnić organizację pracy i stanowisk pracy w sposób zabezpieczający pracowników przed zagrożeniami wypadkowymi oraz oddziaływaniem czynników szkodliwych i uciążliwych,
- zapewnić likwidację zagrożeń dla zdrowia i życia pracowników głównie przez stosowanie technologii, materiałów i substancji nie powodujących takich zagrożeń,
- przeprowadzić instruktaż pracowników,
- wyposażyć pracowników w niezbędne środki ochrony indywidualnej oraz odzież i obuwie robocze,

Teren budowy należy oznakować i zabezpieczyć przed dostępem osób postronnych,

W związku z powyższym Kierownik Budowy jest zobowiązany do sporządzenia Planu Bioz

3 CZĘŚĆ RYSUNKOWA

Plan orientacyjny

Projekt Zagospodarowania Terenu

4 PROJEKT ARCHITEKTONICZNO - BUDOWLANY



Temat: *„Przebudowa drogi gminnej w miejscowości Radomice.”*

Kod CPV *45233000-9 Roboty w zakresie konstruowania, fundamentowania oraz wykonania nawierzchni autostrad i dróg*

Stadium dokumentacji: *Projekt Architektoniczno Budowlany*

Branża: *Drogowa*

Zawartość opracowania *Opis techniczny
Część formalno - prawna
Część rysunkowa*

Kategoria obiektu *XXV – drogi i kolejowe drogi szynowe*

Lokalizacja *Województwo: kujawsko-pomorskie;
powiat: Lipnowski ,
gmina: Lipno*

Inwestor: *GMINA LIPNO MICKIEWICZA 29 87-600 LIPNO*

BRANŻA	DROGOWA
PROJEKTANT	mgr inż. Piotr PRZYBYLSKI upr. proj. w specjalności drogowej KUP/0046/POOD/04

5 OPIS TECHNICZNY DO PROJEKTU ARCHITEKTONICZNO - BUDOWLANEGO

„Przebudowa drogi gminnej nr 170682C relacji Radomice - Ignackowo”

5.1 KATEGORIA OBIEKTU:

- IV-ELEMENTY DRÓG PUBLICZNYCH
- XXV DROGI I KOLEJOWE DROGI SZYNOWE

5.2 RODZAJ OBIEKTU

- 523 Drogi Gminne
- 52.3 Nawierzchnie z mieszanek mineralno bitumicznych

5.3 PRZEZNACZENIE I PROGRAM UŻYTKOWY DROGI

Przedmiotem opracowania jest projekt Przebudowy drogi gminnej w miejscowości Radomice

Zakładanym efektem inwestycji jest:

Zwiększenie przepustowości przedmiotowej drogi;

Zwiększenie bezpieczeństwa użytkowników ruchu samochodowego i nie chronionych użytkowników drogi;

Zapewnienie odpowiednich standardów akustycznych dla zabudowy sąsiadującej z inwestycją ;

Poprawa walorów estetycznych pasa drogowego.

Zakres opracowania pozwoli na wypełnienie przez Inwestora, w organie administracji architektoniczno- budowlanej, obowiązków poprzedzających rozpoczęcie robót budowlanych zgodnie z ustawą Prawo Budowlane.

5.4 UKŁAD PRZESTRZENNY ORAZ FORMA ARCHITEKTONICZNA

Projekt zakłada doprowadzenie stanu technicznego istniejącej nawierzchni jezdni drogi gminnej do wymogów Rozporządzenia Ministra Transportu i Gospodarki Morskiej z dnia 2 marca 1999 r. w sprawie warunków technicznych, jakim powinny odpowiadać drogi publiczne i ich usytuowanie. (Dz. U. 2016 poz. 124). oraz podniesienie poziomu bezpieczeństwa ruchu drogowego.

III.1 ZAGOSPODAROWANIE OBEJMUJE:

- Przebudowę jezdni;
- Wykonanie kanału technologicznego wg odrębnego opracowania.

ODZIAŁYWANIE INWESTYCJI:

Obszar oddziaływania projektowanej inwestycji w rozumieniu art. 3 pkt 20 ustawy Prawo budowlane (Dz. U. z 2021 poz. 2351 z późn. zm.) określono zgodnie z § 12 ust. 1 Rozporządzenia Ministra Infrastruktury z dnia 7 czerwca 2019. w sprawie warunków technicznych jakim powinny odpowiadać budynki i ich usytuowanie (Dz. U. z 2019r. poz. 1065) mieści się w całości na terenie województwa kujawsko-pomorskiego powiatu lipnowskiego gminy Lipno;

W swoich założeniu projektowym skazuje się, iż istniejąca infrastruktura nie powoduje kolizji z przedmiotową inwestycją.

Z inwestycją nie kolidują drzewa .

Kanał technologiczny

W ramach zadania przewidziano miejsce na kanał technologiczny uliczny KTU zgodnie z Rozporządzeniem Ministra Administracji i Cyfryzacji z dnia 21 kwietnia 2015 r. w sprawie warunków technicznych jakim powinny odpowiadać kanały technologiczne, składający się z:

- rury osłonowej przepustowej typu HDPE 110 × 6,3 mm,
- 3 rur optotelekomunikacyjnych (światłowodowych) typu HDPE 40 × 3,7 mm z wyróżnikami barwnymi (czerwony, zielony, pomarańczowy),
- prefabrykowanej wiązki mikrorur (7 szt. × 10/8 mm), zainstalowanej w osłonie o średnicy 40 mm, układanych w warstwach, z zachowaniem minimalnego przykrycia 0,7 m.

Na ciągu kanalizacji nabudować studnie kablowe dwuczęściowe typu SKR-2. Wybudowane studnie wyposażać w dodatkowe pokrywy wewnętrzne z zamkiem systemowym. Zwieńczenia studni winny być wykonane z ramy żeliwnej osadzonej w betonowym wieńcu, pokrywy studni typu ciężkiego z żeliwnym wietrznikiem i okuciami, wypełnione zbrojonym betonem. Wietrzniki pokryw winny być bez logo operatora. Studnie trwale oznaczyć tabliczką metalową grawerowaną z danymi właściciela mocowaną do pokrywy studni kablowych.

Dokumentacja dotycząca budowy kanału technologicznego – według odrębnego opracowania.

5.5 ZESTAWIENIE CHARAKTERYSTYCZNYCH ILOŚCI

- Długości drogi - 995 mb;

5.6 GEOTECHNICZNE WARUNKI POSADOWIENIA OBIEKTÓW BUDOWLANYCH PRZEDMIOT I ZAKRES OPRACOWANIA.

Zakres robót przewiduje wykorzystanie istniejącej nawierzchni.

5.7 PARAMETRY TECHNICZNE OBIEKTU BUDOWLANEGO

Projekt zakłada następujące parametry drogi:

- przekrój dla klasy dróg – D (Dojazdowa);
- kategoria ruchu KR 1;
- prędkość projektowana – 30 km/h;
- szerokość jezdni – 4,0 m.b.

5.8 INFORMACJE O ZASADNICZYCH ELEMENTACH WYPOSAŻENIA

Jednia o nawierzchni bitumicznej dwuwarstwowej. Spadki poprzeczne zapewniające spływ wody. ;

5.9 DANE DOTYCZĄCE WARUNKÓW OCHRONY PRZECIW POŻAROWEJ

Do projektowania przyjęto nośność istniejącej podbudowy .Zaprojektowana konstrukcja spełnia wymogi Ppoż.

Nawierzchnia jezdni:

- Warstwa ścieralna AC 11 S wg WT2 2010r gr. 3 cm;
- Warstwa wiążąca z AC 11 W wg WT2 2010 gr. 3 cm;
- Warstwa podbudowy zasadniczej z mieszanki niezwiązanej z kruszywa łamanego stabilizowanego mechanicznie 0/31,5 wg WT 4 2010r E2 ≥ 100 MPa I0 $\leq 2,2$ gr. 20cm;
- Warstwa odsączająca gr. 10 cm;
- Sprofilowane i zagęszczone podłoże gruntowe do G-1.

6 CZĘŚĆ RYSUNKOWA

Plan orientacyjny

Plan sytuacyjny

Przekrój normalny




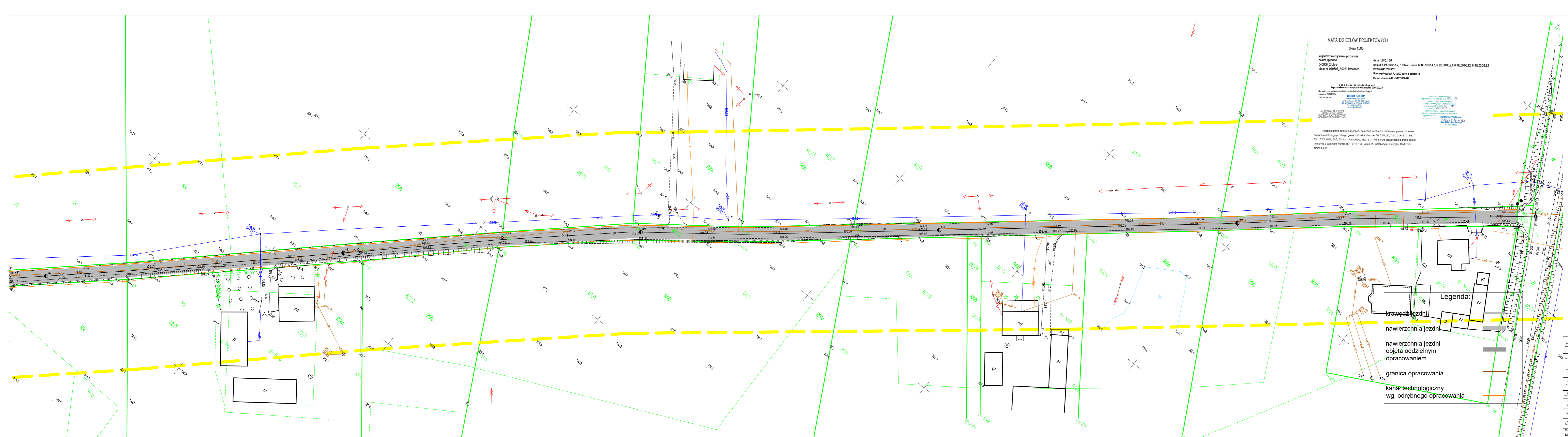
Zakres opracowania

Jednostka projektowa:	 MOTYLES kompleksowa obsługa budownictwa		ul. Zimowa 18 87-800 Włocławek tel.com. 607 542 675
Lokalizacja:	WOJEWÓDZTWO KUJAWSKO - POMORSKIE POWIAT LIPNOWSKI GMINA LIPNO OBREB RADOMICE		
Inwestor:	GMINA LIPNO UL. MICKIEWICZA 29, 87-600 LIPNO		
Nazwa inwestycji:	"Przebudowa drogi gminnej nr 170682C relacji Radomice-Ignackowo "		
Stadium dokumentacji:	PROJEKT ZAGOSPODAROWANIA TERENU		
Nazwa rysunku:	PLAN ORIENTACYJNY		
Projektant:	mgr inż. Piotr Przybylski nr uprawnień budowlanych: KUP/0046/POOD/04	Podpis: 	
Asystent Projektanta:	Maciej Zarywcyński	Podpis: 	
Data:	Skala:	Branża:	Nr Rysunku:
SIERPIEŃ 2022 r.	1:10000	Drogowa	1



Zakres opracowania

Jednostka projektowa:	 MOTYLES kompleksowa obsługa budownictwa		ul. Zimowa 18 87-800 Włocławek tel.com. 607 542 675
Lokalizacja:	WOJEWÓDZTWO KUJAWSKO - POMORSKIE POWIAT LIPNOWSKI GMINA LIPNO OBREB RADOMICE		
Inwestor:	GMINA LIPNO UL. MICKIEWICZA 29, 87-600 LIPNO		
Nazwa inwestycji:	"Przebudowa drogi gminnej nr 170682C relacji Radomice-Ignackowo "		
Stadium dokumentacji:	PROJEKT ARCHITEKTONICZNO BUDOWLANY		
Nazwa rysunku:	PLAN ORIENTACYJNY		
Projektant:	mgr inż. Piotr Przybylski nr uprawnień budowlanych: KUP/0046/POOD/04	Podpis: 	
Asystent Projektanta:	Maciej Zarywczyński	Podpis: 	
Data:	Skala:	Branża:	Nr Rysunku:
SIERPIEŃ 2022 r.	1:10000	Drogowa	1



MAPA DO CELÓW PROJEKTOWYCH

Skala 1:500

województwo kujawsko-pomorskie
powiat lipnowski
040802_2 Lipno
obryt nr 040806_20029 Radomice

dz. nr 58/2 i 66
sekcja 6, 86.30.03.4.2, 6, 86.30.03.4.4, 6, 86.30.03.4.3, 6, 86.30.08.2.1, 6, 86.30.08.12, 6, 86.30.08.2.3
PKOR.6402.589.2022
Miej. ewidencyjne PL-2002 strefa 5 polska 8
Planem obrotowym PL-EWP 2007-84

Mapa do celów projektowych
Mapa do celów projektowych
Mapa do celów projektowych

Wykonano w oparciu o dane geodezyjne z lat 2017-2022 r.
Lipno, dnia 2024.08.01

WYKONANO W: **GEODEZJA BP**
Bartłomiej Paradowski
ul. Sierpnia 10, 87-600 Lipno
tel. 87 800 742 675
www.geodezjabp.pl

WYKONANO W: **GEODEZJA BP**
Bartłomiej Paradowski
ul. Sierpnia 10, 87-600 Lipno
tel. 87 800 742 675
www.geodezjabp.pl

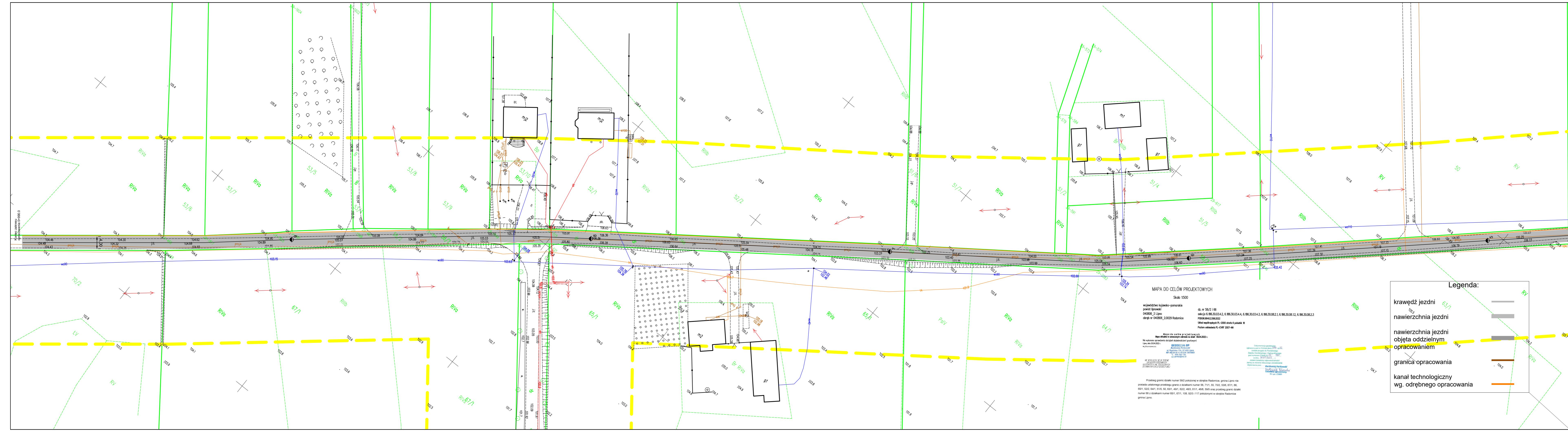
WYKONANO W: **GEODEZJA BP**
Bartłomiej Paradowski
ul. Sierpnia 10, 87-600 Lipno
tel. 87 800 742 675
www.geodezjabp.pl

Przebieg granic działki numer 58/2 pokazany w obrębie Radomice, gmina Lipno nie pokazuje ustalonego przebiegu granic z działkami numer 66, 71/1, 66, 70/2, 53/6, 67/1, 66, 65/1, 52/2, 64/1, 51/5, 50, 63/1, 49/1, 62/2, 48/3, 61/1, 46/8, 59/5 oraz przebieg granic działki numer 66 z działkami numer 65/1, 67/1, 108, 103 i 117 położonymi w obrębie Radomice, gmina Lipno.

Legenda:

- krawężnik jezdni
- nawierzchnia jezdni
- nawierzchnia jezdni objęta oddzielnym opracowaniem
- granica opracowania
- kanał technologiczny wg. odrębnego opracowania

Indeksu projektanta	MOTYLEB Inżynierstwo i Budownictwo	ul. Zimowa 18 87-800 Włocławek tel. kom. 607 542 675
Localizacja	WOJEWÓDZTWO Kujawsko - Pomorskie Powiat Lipnowski Gmina Lipno Obręb Radomice	
Inwestor	Gmina Lipno ul. Mickiewicza 29, 87-600 Lipno	
Nazwa inwestycji	"Przebudowa drogi gminnej nr 170682C relacji Radomice-Ignackowo"	
Stadium dokumentacji	PROJEKT ARCHYTEKTYCZNO - BUDOWLANY	
Nazwa rysunku	Plan Sytuacyjny	Przyjęty
Projektant	mgr inż. Piotr Przybylski	Przyjęty
Autoryzacja Projektanta	mgr inż. Maciej Zaryczyński	Przyjęty
Data	Sierpień 2022 r.	Skala: 1:500
		Typ: Drogowa
		Strona: 2.1



MAPA DO CELÓW PROJEKTOWYCH
 Skala 1:500
 województwo kujawsko-pomorskie
 powiat lipnowski
 040500_2 Lipno
 obręb nr 040500_2/0229 Radomice
 Linię współrzędnych PL-2000 sfnr 6 punktów 8
 Północ obrębów PL-ENF 2007-84

Mapa do celów projektowych
 Mapa do celów projektowych
 Nie wykonano uwzględnienia danych dotychczasowych projektów.
 Linię kątów 204.000°
 GEBEJZIA BP
 ul. Piłsudskiego 15A, 87-600 Lipno
 NIP: 6812431392
 KRS: 0000431392
 REGON: 141941222

Przebieg granic działki numer 58/2 położonej w obrębie Radomice, gmina Lipno nie posiada ustalonego przebiegu granic z działkami numer 55, 71/1, 55, 70/2, 53/6, 67/1, 66, 65/1, 50/2, 64/1, 51/5, 50, 63/1, 49/1, 62/2, 48/3, 61/1, 46/6, 59/5 oraz przebieg granic działki numer 60 z działkami numer 65/1, 67/1, 108, 50/3 i 117 położonymi w obrębie Radomice gmina Lipno.

Legenda:

krawędź jezdni	63/1
nawierzchnia jezdni	104,8
nawierzchnia jezdni objęta oddzielnymi opracowaniem	104,8
granica opracowania	104,8
kanal technologiczny wg. odrębnego opracowania	104,8

Jednostka projektowa	ul. Żimowa 18 87-800 Włocławek tel.kom. 607 542 675
Lokalizacja	MOTYLES Kierownik: Andrzej Kucharski
Investor	WOJEWÓDZTWO Kujawsko-Pomorskie POWIAT Lipnowski GMINA Lipno OBRĘB Radomice
Nazwa inwestycji	GMINA LIPNO UL. MICKIEWICZA 29, 87-600 LIPNO
Opis	*Przebudowa drogi gminnej nr 170682C relacji Radomice-Ignackowo *
Opis	PROJEKT ARCHYTEKTONICZNO - BUDOWLANY
Nazwa rysunku	Plan Sytuacyjny
Projektant	mgr inż. Piotr Przybyłki
Opis	mgr inż. Maciej Zarzyczyński
Opis	Maciej Zarzyczyński
Data	SIERPIEŃ 2022 r.
Skala	1:500
Strona	Drogowa
Nr rysunku	2.2

MAPA DO CELÓW PROJEKTOWYCH

Skala: 1:500

województwo kujawsko-pomorskie
powiat lipnowski
okręg nr 040806_20029 Radomice


Mapa do celów projektowych
Mapa służąca do celów projektowych
Nie wykonano sprawdzenia dokładności graficznej
Lp. Nr. 2024/2022

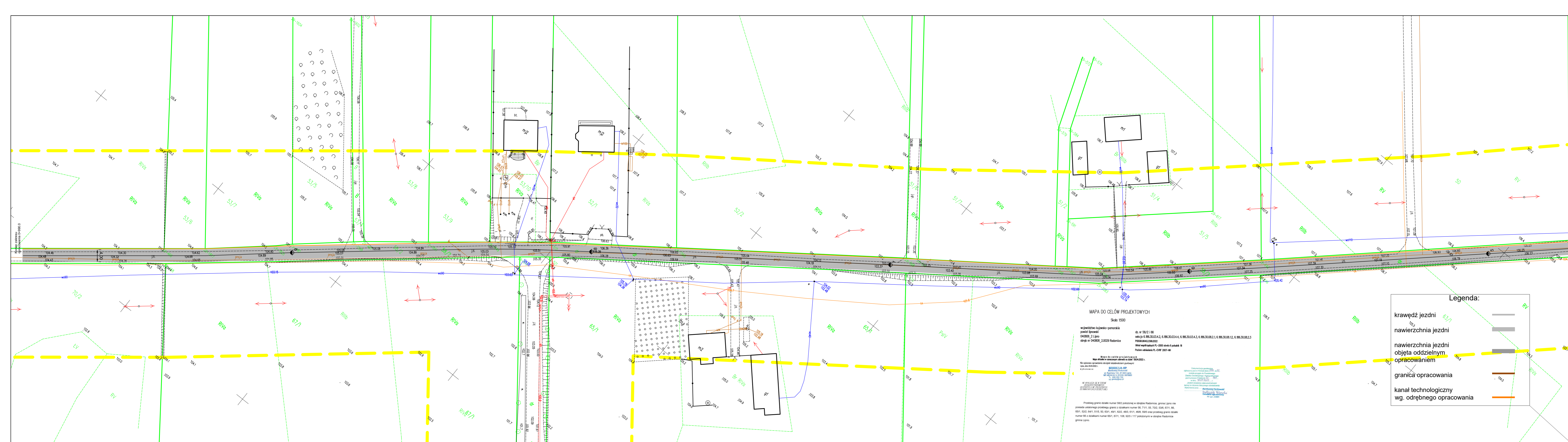
województwo kujawsko-pomorskie
powiat lipnowski
okręg nr 040806_20029 Radomice

Przebieg granic działki numer 58/2 położonej w obrębie Radomice, gmina Lipno nie posiada ukształtowanego przebiegu granic z działkami numer 58, 71/1, 55, 70/2, 53/6, 67/1, 66, 65/1, 52/2, 6/1, 51/8, 50, 62/1, 4/1, 62/2, 40/5, 61/1, 4/1, 4/1, 5/1/1 oraz przebieg granic działki numer 66 z działkami numer 60/1, 67/1, 10/8, 10/3 i 11/7 położonymi w obrębie Radomice gmina Lipno.

Legenda:

- krawężnik jezdni
- nawierzchnia jezdni
- nawierzchnia jezdni objęta oddzielnym opracowaniem
- granica opracowania
- kanal technologiczny wg. odrębnego opracowania

 ul. Żimowa 18 87-800 Włocławek tel. kom. 607 542 675	
Lokalizacja: województwo kujawsko-pomorskie powiat lipnowski gmina Lipno ul. Mickiewicza 29, 87-600 Lipno	Nazwa inwestycji: "Przebudowa drogi gminnej nr 170682C relacji Radomice-Ignackowo"
Nazwa opracowania: PROJEKT ZAGOSPODAROWANIA TERENU	Projektant: mgr inż. Piotr Przybylski
Nazwa rysunku: PROJEKT ZAGOSPODAROWANIA TERENU	Inżynier Projektanta: Maciej Zarywczyski
Data: SIERPIEŃ 2022 r.	Skala: 1:500
Rodzaj: Drogowa	Nr rysunku: 2.1



MAPA DO CELÓW PROJEKTOWYCH

Skala 1:500

województwo kujawsko-pomorskie
powiat lipnowski
040806_2 Lipno
obręb nr 040806_2.0029 Radomice

dz. nr 58/2 i 66
skł. nr 6.96.30.03.4.2, 6.96.30.03.4.4, 6.96.30.03.4.3, 6.96.30.08.2.1, 6.96.30.08.12, 6.96.30.08.2.3
POMORSKI URZĄD MIAST
ul. Mickiewicza 29, 87-400 Lipno
tel. 52 37 52 22

Mapa do celów projektowych
Nie stanowi ona dokumentu prawnego
Lp. nr 204/2022

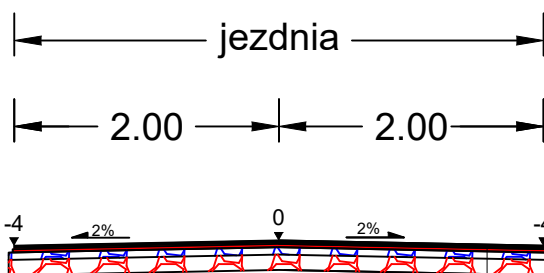
wykonano: **BEZUŻELIA DP**
ul. Mickiewicza 29, 87-400 Lipno
tel. 52 37 52 22
www.bezuzelia.pl

Przebieg granic działki numer 58/2 położonej w obrębie Radomice, gmina Lipno nie posiada ustalonego przebiegu granic z działkami numer 56, 71/1, 55, 70/2, 53/6, 67/1, 66, 65/1, 52/2, 54/1, 51/8, 50, 62/1, 49/1, 49/2, 49/3, 61/1, 49/8, 59/6 oraz przebiegu granic działki numer 60 z działkami numer 65/1, 67/1, 108, 62/3 i 117 położonymi w obrębie Radomice gmina Lipno.

Legenda:

krawędź jezdni	—	RV
nawierzchnia jezdni	—	
nawierzchnia jezdni objęta oddzielnymi opracowaniem	—	
granica opracowania	—	
kanal technologiczny wg. odrębnego opracowania	—	


		ul. Żimowa 18 87-800 Włocławek tel. kom. 607 542 675
WOJEWÓDZTWO KUJAWSKO - POMORSKIE POWIAT LIPNOWSKI GMINA LIPNO OBRĘB RADOMICE		
GMINA LIPNO UL. MICKIEWICZA 29, 87-400 LIPNO		
"Przebudowa drogi gminnej nr 170682C relacji Radomice-Ignaczkowo"		
PROJEKT ZAGOSPODAROWANIA TERENU		
mgr inż. Piotr Przybylski		
Maciej Zaryczyński		
SIERNIEŃ 2022 r.		
Skala	1:500	
Typ	Drogowa	
Strona		2.2



Warstwa scieralna z AC11S wg WT 2 2010	grub. 4 cm
Warstwa wiążąca z AC11W wg WT 2 2010	grub. 4 cm
Górna warstwa podbudowy zasadniczej z kruszywa łamanego stabilizowanego mechanicznie 0/31,5 wg WT 4 2010 r E _s ≥ 140Mpa I < 2,20	grub. 5 cm
Dolna warstwa podbudowy zasadniczej z kruszywa łamanego stabilizowanego mechanicznie 0/31,5 wg WT 4 2010 r E _s ≥ 140Mpa I < 2,20	grub. 15 cm
Warstwa odsączająca z piasku	grub. 10 cm
Sprofilowane i zagęszczone podłoże gruntowe doprowadzone do G-1	



kanał technologiczny

Jednostka projektowa:			ul. Zimowa 18 87-800 Włocławek tel.com. 607 542 675
Lokalizacja:	WOJEWÓDZTWO KUJAWSKO - POMORSKIE POWIAT LIPNOWSKI GMINA LIPNO OBREB RADOMICE		
Inwestor:	GMINA LIPNO UL. MICKIEWICZA 29, 87-600 LIPNO		
Nazwa inwestycji:	"Przebudowa drogi gminnej nr 170682C relacji Radomice-Ignackowo "		
Stadium dokumentacji:	PROJEKT ARCHITEKTYCZNO - BUDOWLANY		
Nazwa rysunku:	Przekrój normalny		
Projektant:	mgr inż. Piotr Przybylski nr uprawnień budowlanych: KUP/0046/POOD/04	Podpis:	
Asystent Projektanta:	Maciej Zarywczyński	Podpis:	
Data:	Skala:	Branża:	Nr Rysunku:
SIERPIEŃ 2022 r.	1:100	Drogowa	3