


42331/22

Tarnowskie Góry, dnia 05. WRZ. 2022

ID.7121.1.410.2022



Zarząd Dróg Powiatowych
w Tarnowskich Górach

Działając na podstawie §8 ust.2 pkt.1 lit. a Rozporządzenia Ministra Infrastruktury z dnia 23 września 2003r. w sprawie szczegółowych warunków zarządzania ruchem na drogach oraz wykonania nadzoru nad tym zarządzaniem (tekst jednolity Dz.U. z 2017 poz. 784) w związku z Art.10 ust.5 ustawy z dnia 20 czerwca 1997r. Prawo o ruchu drogowym (tekst jednolity Dz.U. z 2022, poz. 988 z późn. zmianami), po rozpatrzeniu wniosku Zarządu Dróg Powiatowych w Tarnowskich Górach z dnia 17.08.2022r. w sprawie **zatwierdzenia powtarzalnych schematów umieszczenia na drodze znaków drogowych i urządzeń bezpieczeństwa ruchu dla prowadzenia robót związanych z utrzymaniem drogi niewymagających całkowitego zamknięcia jezdni dla ruchu pojazdów samochodowych, które wymagają zmian w organizacji ruchu wyłącznie w czasie wykonywania czynności na drogach powiatowych położonych na terenie Powiatu Tarnogórskiego**

ZATWIERDZAM

ww. organizację ruchu drogowego
na okres od dnia 01.01.2023r. do dnia 31.12.2023r.

O terminie wprowadzenia zatwierdzonej organizacji ruchu należy powiadomić Starostę Tarnogórskiego, oraz Komendanta Powiatowego Policji w Tarnowskich Górach co najmniej na 7 dni przed dniem jej wprowadzenia. Brak zawiadomienia w tym terminie spowoduje utratę ważności zatwierdzonej zmiany organizacji ruchu (§12 Rozporządzenia).

Projektowane oznakowanie musi być wykonane zgodnie z załącznikiem nr 1-4 do rozporządzenia Ministra Infrastruktury z dnia 3 lipca 2003r. w sprawie szczegółowych warunków technicznych dla znaków i sygnałów drogowych oraz urządzeń bezpieczeństwa ruchu drogowego i warunków ich umieszczania na drogach (Dz. U. Nr 220 poz. 2181 z dnia 23 grudnia 2003r.)

z up. Starosty
NACZELNIK
Wydziału Inwestycji i Drogownictwa
Joanna Kravitzkińska

Załącznik:

- jeden opieczętowany egzemplarz zatwierdzonego projektu

Do wiadomości:

1. Komendant Powiatowy Policji w Tarnowskich Górach (bez zał.)

(zatwierdzony projekt organizacji ruchu drogowego znajduje się do wglądu
w Wydziale Inwestycji i Drogownictwa tuż. Starostwa)

**ZARZĄD DRÓG POWIATOWYCH W TARNOWSKICH GÓRACH
DZIAŁ INŻYNIERII RUCHU DROGOWEGO**

UL. PYSKOWICKA 54
42-600 TARNOWSKIE GÓRY

<http://www.zdp.tgory.pl/>

tel./fax.: 032 285 48 62

e-mail: zdp@zdp.tgory.pl

Przedmiot opracowania:

PROJEKT CZASOWEJ ORGANIZACJI RUCHU

„Zabezpieczenie robót wykonywanych w pasie drogowym dróg powiatowych – Powiat Tarnogórski
w 2023 roku”

STAROSTWO POWIATOWE
w Tarnowskich Górach
WYDZIAŁ INWESTYCJI I DROGOWNICTWA
42-600 Tarnowskie Góry, ul. Karłowicza 5

ZATWIERDZAM / ODRZUCAM
Projekt Organizacji Ruchu Drogowego
CHARAKTER - CZASOWY
bez zmian / ze zmianami 05. WRZ. 2022
ID.7121.1.410.1022 dnia
Termin wprowadzenia organizacji ruchu
od 1.09.2023 do 31.12.2023

z up. Starosty
NACZELNIK
Wydział Inwestycji i Drogownictwa
Joanna Krawczyńska

Projektował: B. Grochulski

Sierpień 2022 r.

Zawartość projektu:

Część Opisowa

1. Podstawa prawna opracowania
2. Zawartość opracowania
3. Projektowana organizacja ruchu drogowego
4. Wnioskowany termin zatwierdzenia organizacji ruchu drogowego

Część Rysunkowa

- orientacja
- plan sytuacyjny z oznakowaniem projektowym

OPIS TECHNICZNY

1. Podstawa pracowania

Podstawą do wykonania niniejszego opracowania jest:

- a) ustawa z dnia 20.06.1997r. Prawo o ruchu drogowym (tj. z 2017r. poz.1260),
- b) rozporządzenie Ministrów Infrastruktury oraz Spraw Wewnętrznych i Administracji z dnia 31.07.2002r. w sprawie znaków i sygnałów drogowych (Dz.U. nr 170, poz. 1393 z późn. zm.),
- c) rozporządzenie Ministra Infrastruktury z dnia 03.07.2003r. w sprawie szczegółowych warunków technicznych dla znaków i sygnałów drogowych oraz urządzeń bezpieczeństwa ruchu drogowego i warunków ich umieszczania na drogach (Dz.U. Nr 220 poz.2181 z późn zm.),
- d) rozporządzenie Ministra Infrastruktury z dnia 23.09.2003r. w sprawie szczegółowych warunków zarządzania ruchem na drogach oraz wykonywania nadzoru nad tym zarządzaniem (Dz.U. z 2017r., poz. 784).

Zawartość opracowania

- Plan orientacyjny – rys. nr 01
- Schemat oznakowania robót prowadzonych na drodze dwukierunkowej o dopuszczalnej prędkości do 60 km/h przy jednostronnym zajęciu pasa ruchu – rys. nr 02.
- Schemat oznakowania robót prowadzonych na drodze dwukierunkowej o dopuszczalnej prędkości do 60 km/h przy zajęciu pobocza / chodnika – rys. nr 03.
- Schemat oznakowania robót prowadzonych na drodze dwukierunkowej o dopuszczalnej prędkości do 60 km/h przy jednostronnym zajęciu pasa ruchu i jednoczesnym zajęciu pobocza / chodnika – rys. nr 04.
- Schemat oznakowania robót prowadzonych na drodze dwukierunkowej o dopuszczalnej prędkości do 60 km/h przy obustronnym zajęciu pasa ruchu – rys. nr 05.
- Schemat oznakowania robót prowadzonych na drodze dwukierunkowej o dopuszczalnej prędkości do 60 km/h przy jednostronnym zajęciu środka jezdni – rys. nr 06.
- Schemat oznakowania robót prowadzonych na drodze dwukierunkowej o dopuszczalnej prędkości do 90 km/h przy jednostronnym zajęciu pasa ruchu – rys. nr 07.

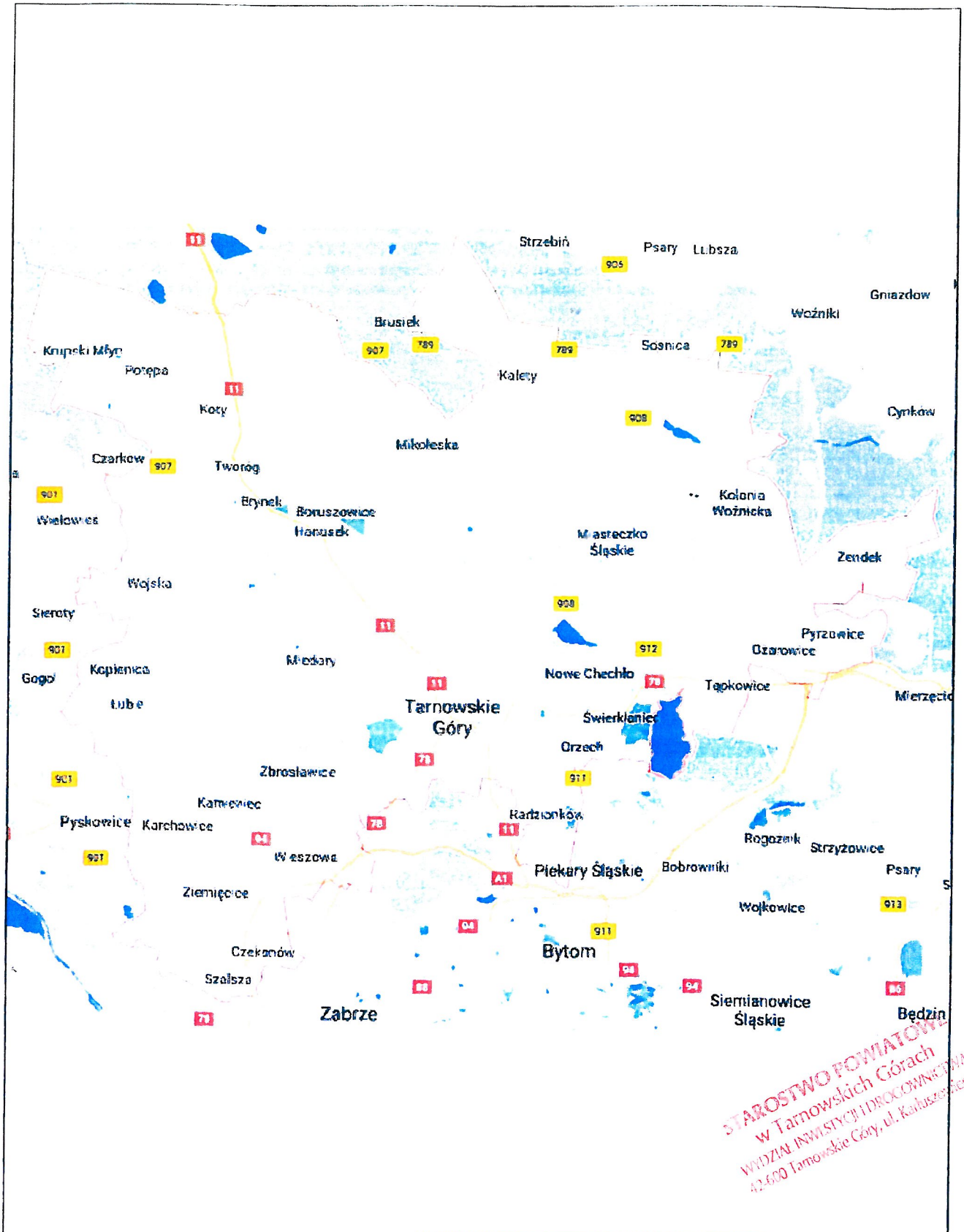
2. Projektowana organizacja ruchu drogowego

Projekt zmiany organizacji ruchu drogowego przedstawia schematy zabezpieczenia i oznakowania robót prowadzonych w pasie drogowym, a związanych z utrzymaniem dróg powiatowych na terenie powiatu tarnogórskiego. Schematy te sporządzono ze względu na specyfikację prowadzonych robót, które prowadzone będą w różnych ciągach dróg powiatowych.

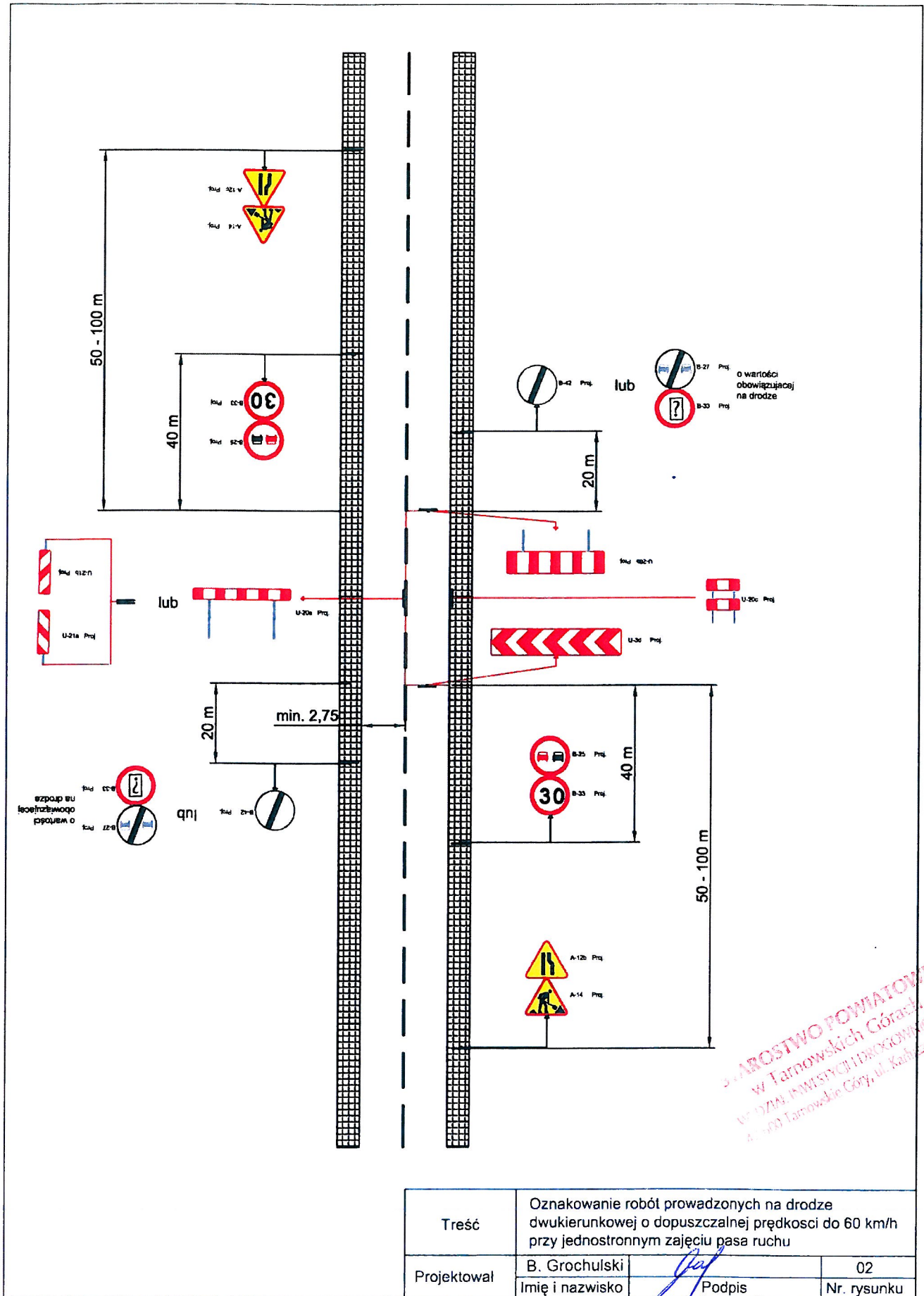
Oznakowanie użyte do projektowanej organizacji ruchu drogowego wykonane będzie zgodnie z Rozporządzeniem Ministra Infrastruktury z dnia 3 lipca 2003r. w sprawie szczegółowych warunków technicznych dla znaków i sygnałów drogowych oraz urządzeń bezpieczeństwa ruchu drogowego i warunków ich umieszczania na drogach.

3. Wnioskowany termin zatwierdzenia organizacji ruchu drogowego do dnia 31.12.2023r.

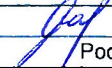
STAROSTWO POWIATOWE
w Tarnowskich Górach
WYDZIAŁ INWESTYCJI I DROGOWNICTWA
42-600 Tarnowskie Góry, ul. Karłowicza 5

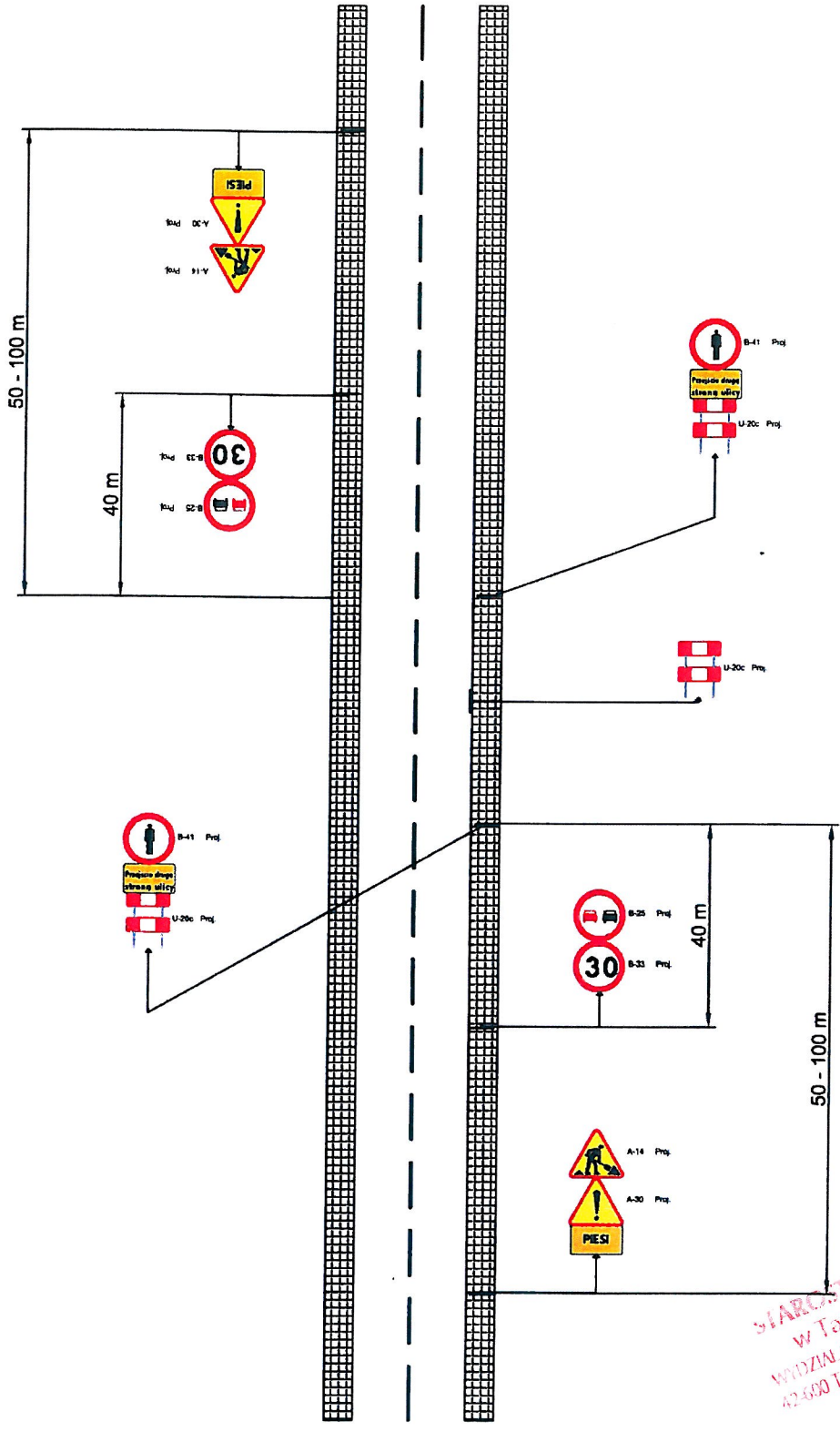


Treść	Plan orientacyjny - skala 1:100000		
Projektował	B. Grochulski	<i>[Signature]</i>	01
	Imię i nazwisko	Podpis	Nr rysunku



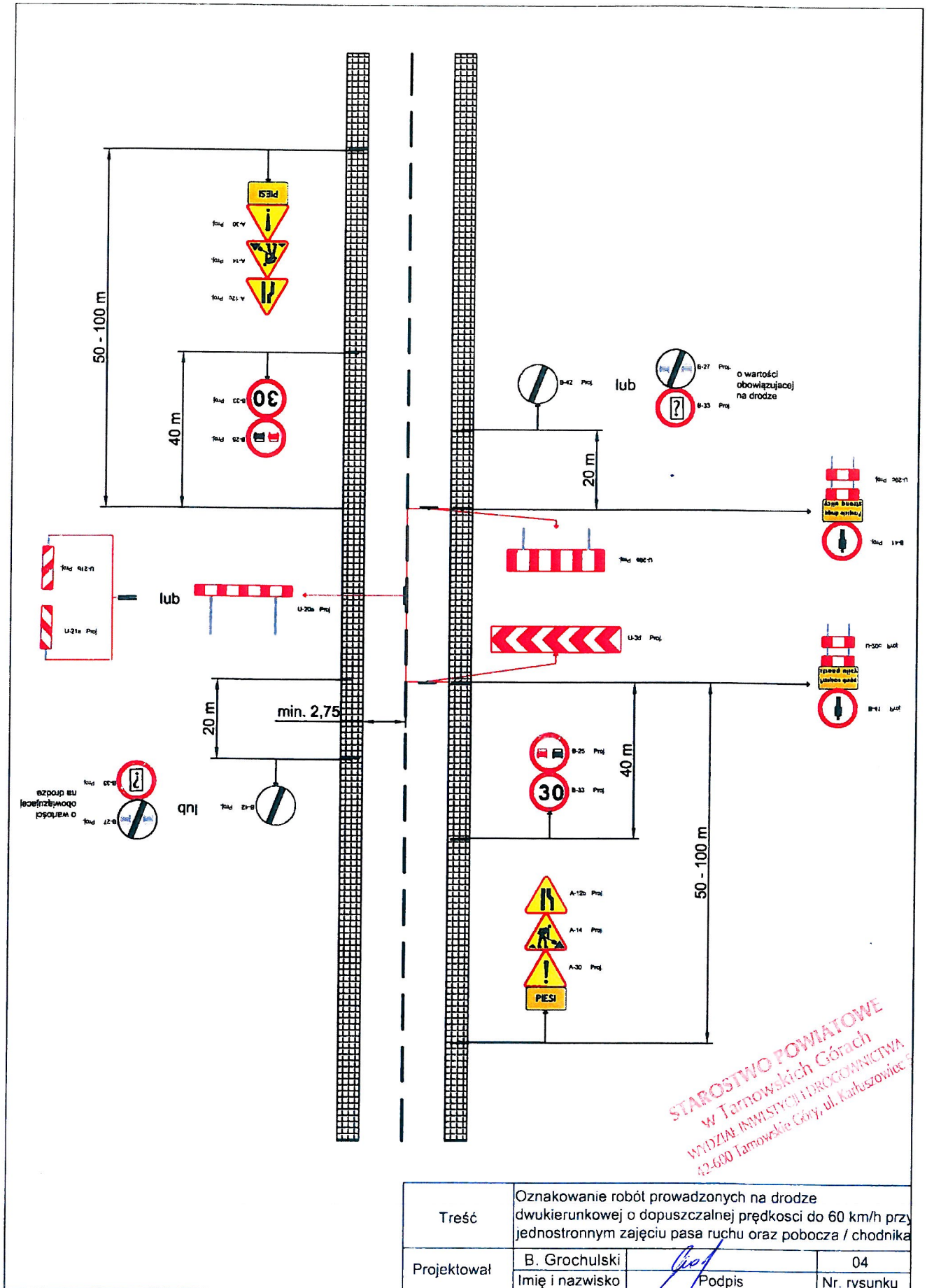
STAROSTWO POWIATOWE
 w Tarnowskich Górach
 ul. ŻWIĘZIŃSKICH DROGOWICZÓW
 41-100 Tarnowskie Góry, ul. Kałuzowiec 5

Treść	Oznakowanie robót prowadzonych na drodze dwukierunkowej o dopuszczalnej prędkości do 60 km/h przy jednostronnym zajęciu pasa ruchu		
Projektował	B. Grochulski		02
	Imię i nazwisko	Podpis	Nr. rysunku



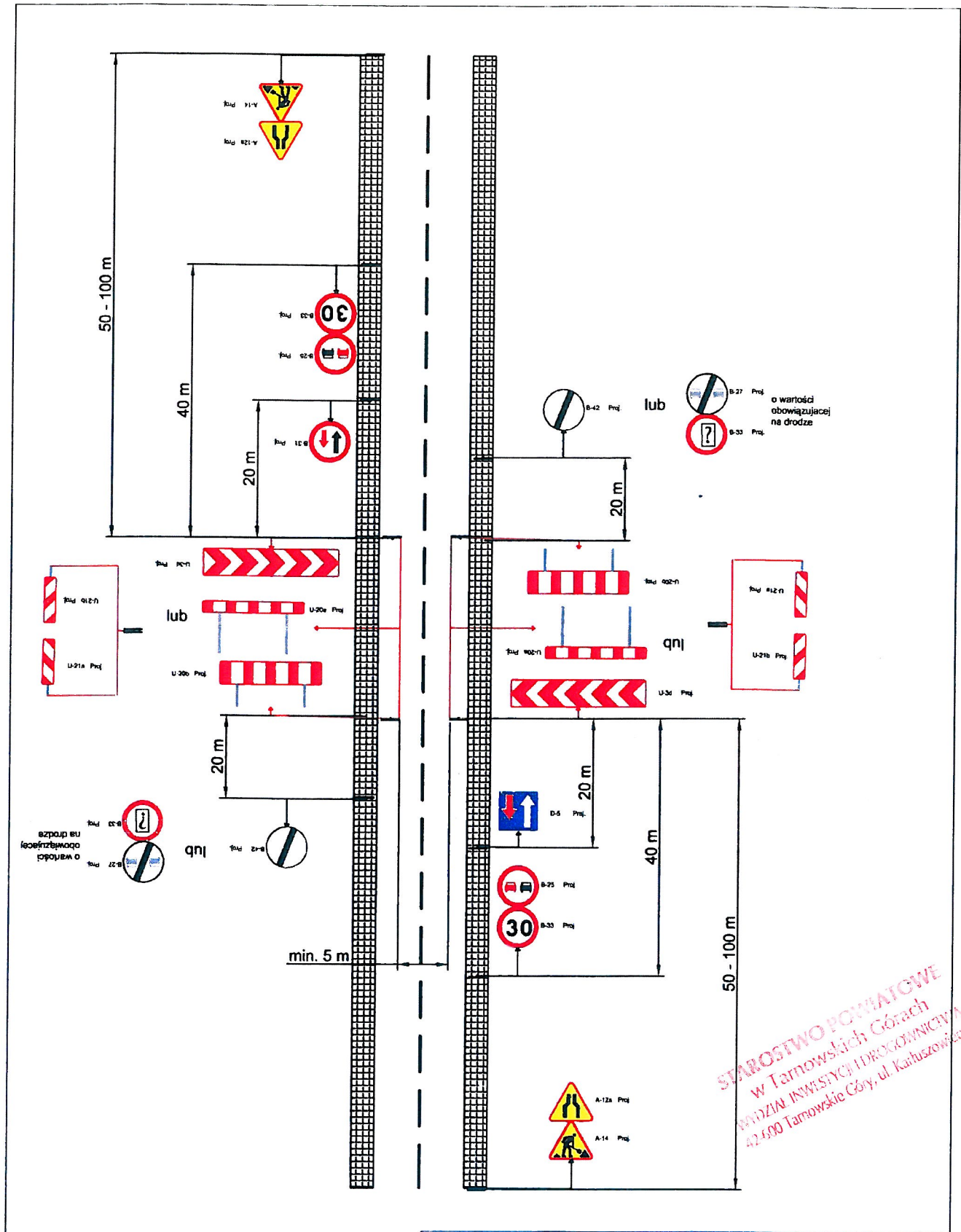
STAROSTWO POWIATOWE
w Tarnowskich Górach
WIDZĄ INWESTYCYJNO-DROGOWNICZĄ
42-400 Tarnowskie Góry, ul. Karłowicza

Treść	Oznakowanie robót prowadzonych na drodze dwukierunkowej o dopuszczalnej prędkości do 60 km/h przy zajęciu pobocza / chodnika		
Projektował	B. Grochulski	<i>[Signature]</i>	03
	Imię i nazwisko	Podpis	Nr. rysunku



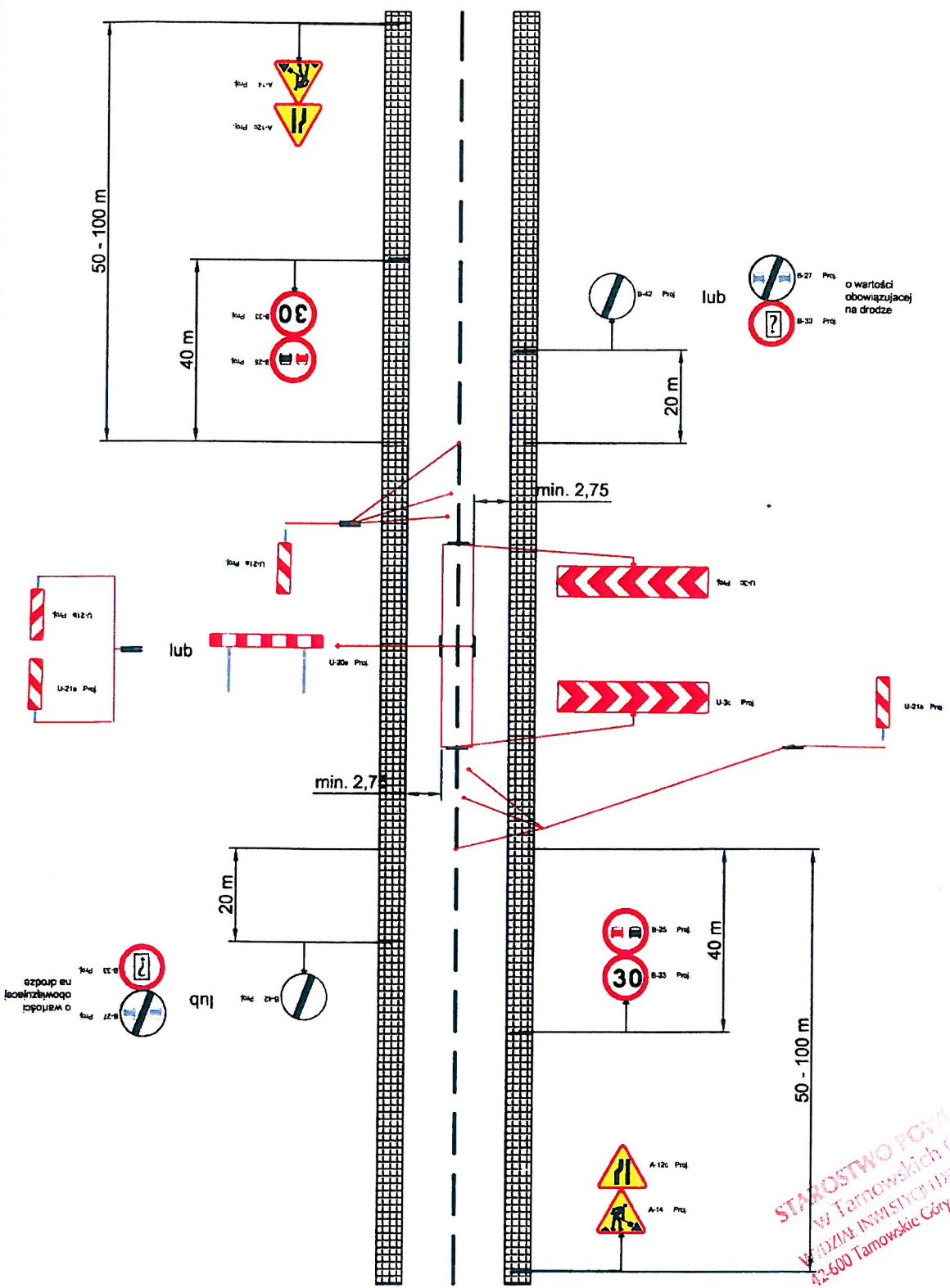
STAROSTWO POWIATOWE
w Tarnowskich Górach
WYDZIAŁ INŻYNIERII I PROJEKOWANIA
42-600 Tarnowskie Góry, ul. Katowickiej 5

Treść	Oznakowanie robót prowadzonych na drodze dwukierunkowej o dopuszczalnej prędkości do 60 km/h przy jednostronnym zajęciu pasa ruchu oraz pobocza / chodnika		
Projektował	B. Grochulski	<i>[Signature]</i>	04
	Imię i nazwisko	Podpis	Nr. rysunku



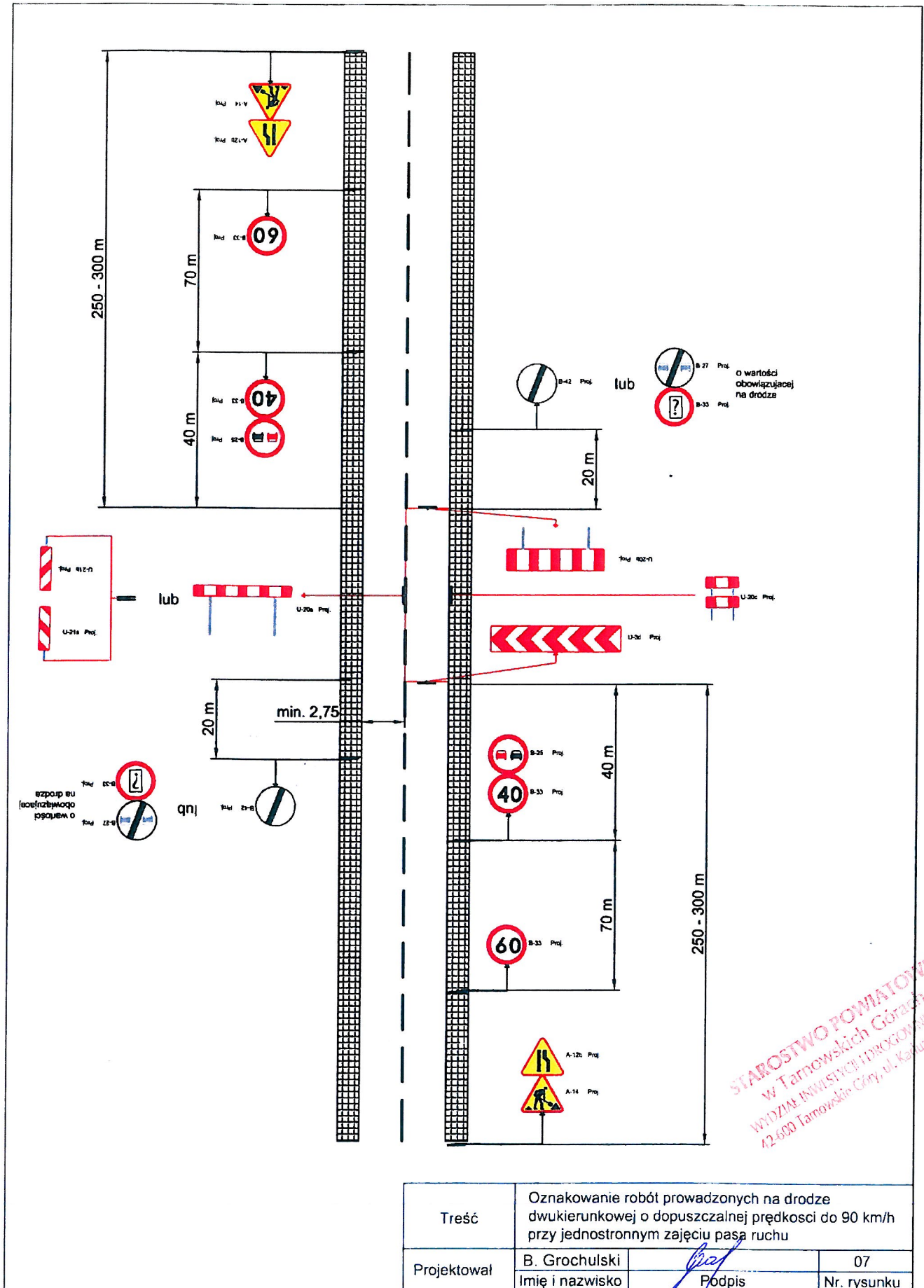
STAROSTWO POWIATOWE
 w Tarnowskich Górach
 DZIAŁ INŻYNIERY I DROGOWNICTWA
 42-600 Tarnowskie Góry, ul. Katowicka 5

Treść	Oznakowanie robót prowadzonych na drodze dwukierunkowej o dopuszczalnej prędkości do 60 km/h przy obustronnym zajęciu pasa ruchu		
Projektował	B. Grochulski	<i>[Signature]</i>	05
	Imię i nazwisko		Podpis




STAROSTWO POWIATOWE
 w Tarnowskich Górach
 WYDZIAŁ INŻYNIERY I DROGOWNICTWA
 42-600 Tarnowskie Góry, ul. Kaliszowiec

Treść	Oznakowanie robót prowadzonych na drodze dwukierunkowej o dopuszczalnej prędkości do 60 km/h przy zajęciu środka jezdni.		
Projektował	B. Grochulski	<i>[Signature]</i>	06
	Imię i nazwisko		Podpis



STAROSTWO POWATOWE
 w Tarnowskich Górach
 WYDZIAŁ INWESTYCYJNO-DROGOWY
 42-600 Tarnowskie Góry, ul. Karłowicza 5

Treść	Oznakowanie robót prowadzonych na drodze dwukierunkowej o dopuszczalnej prędkości do 90 km/h przy jednostronnym zajęciu pasa ruchu		
Projektował	B. Grochulski		07
	imię i nazwisko		Podpis