

# LEGENDA

GRANICA LOKALIZACJI

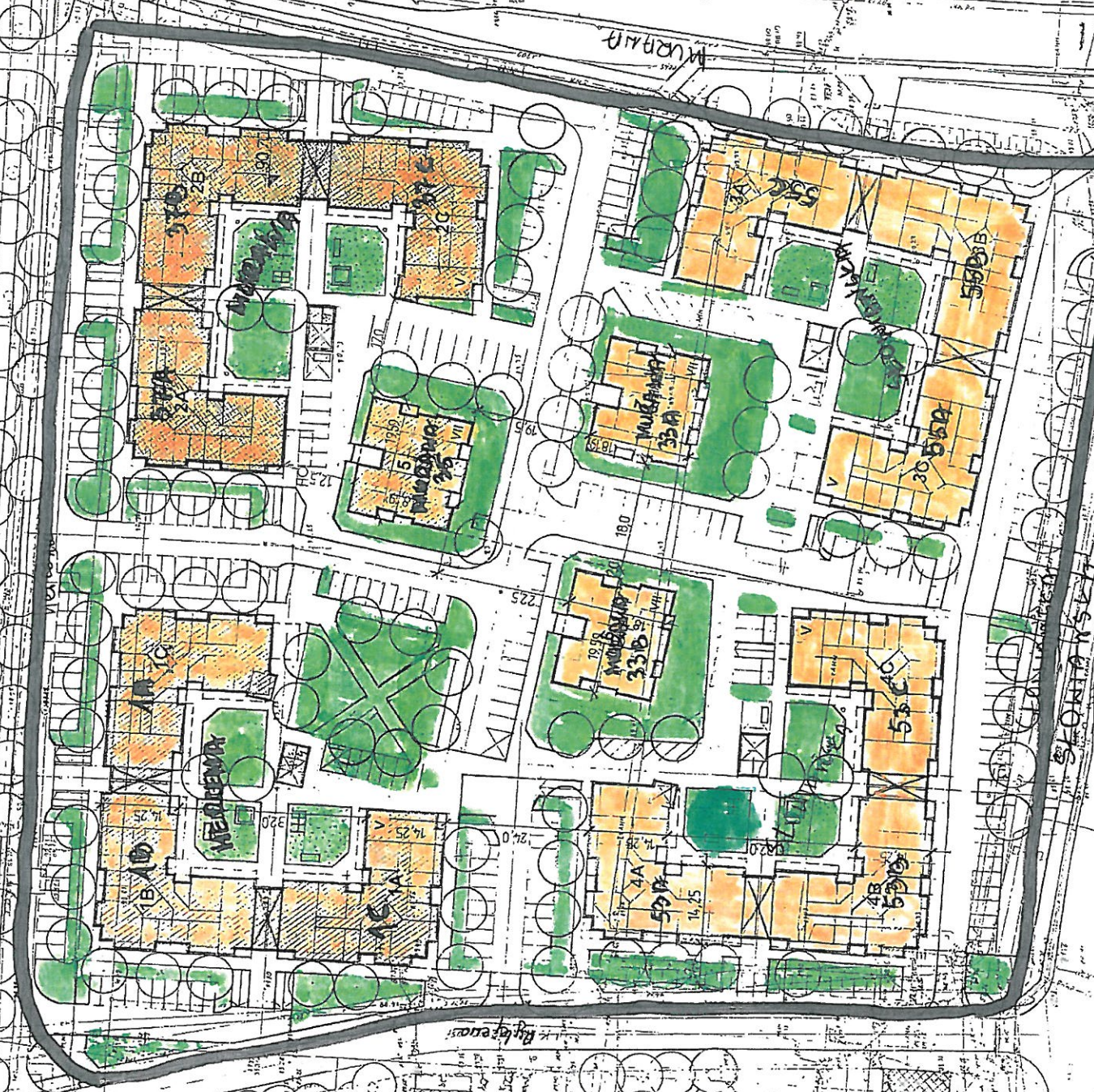
BUDYNKI - SINIEJACE

ZIELEN

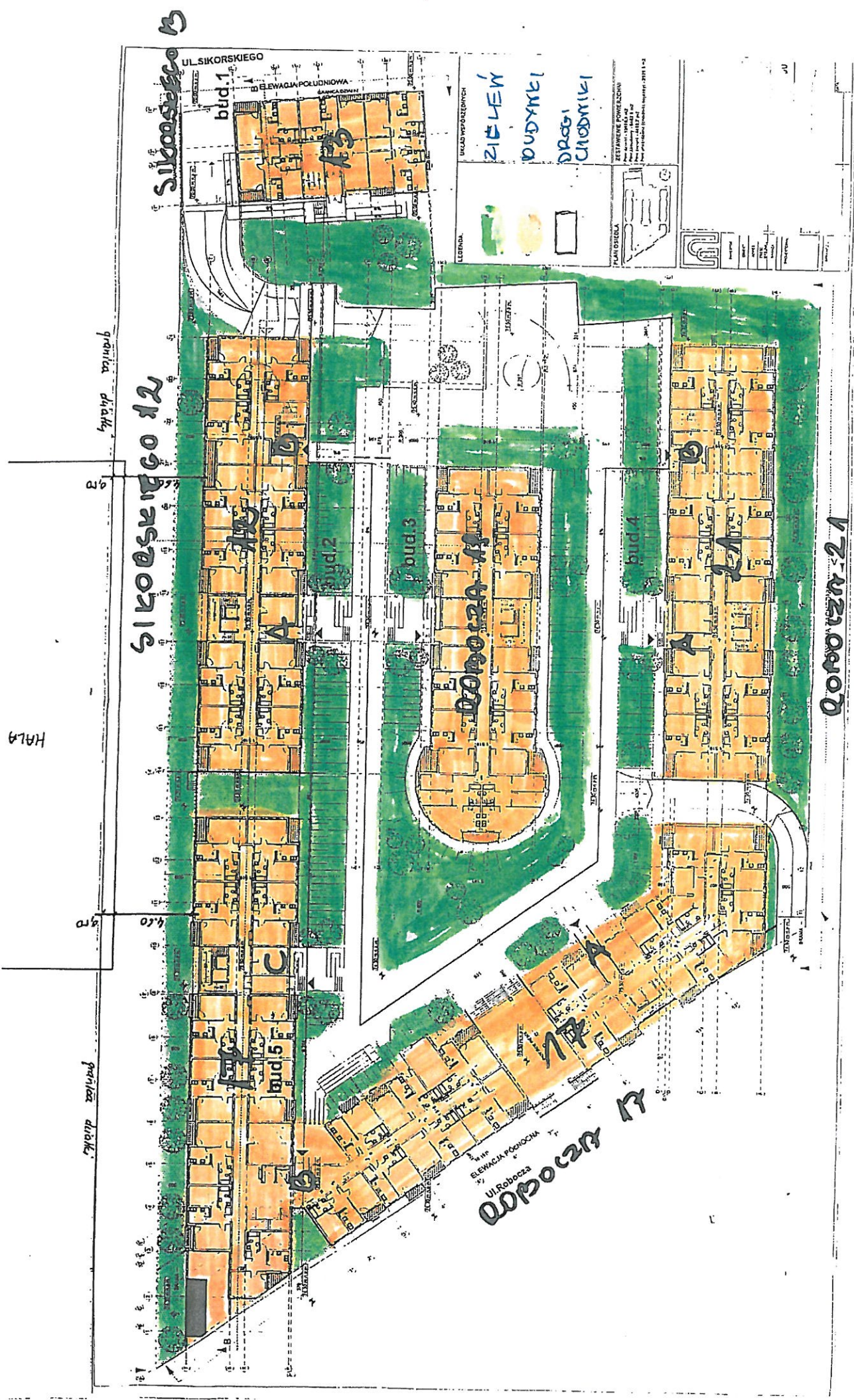
DRÓG I PÁRKING - CHODNIE

TYDRANT

05. Murewa /  
Stawiska /  
Kucena







granica działki

SIKORSKIEGO 12

SIKORSKIEGO 13

ROBOCZA 21

ROBOCZA 17

OS. SIKORSKIEGO / ROBOCZA

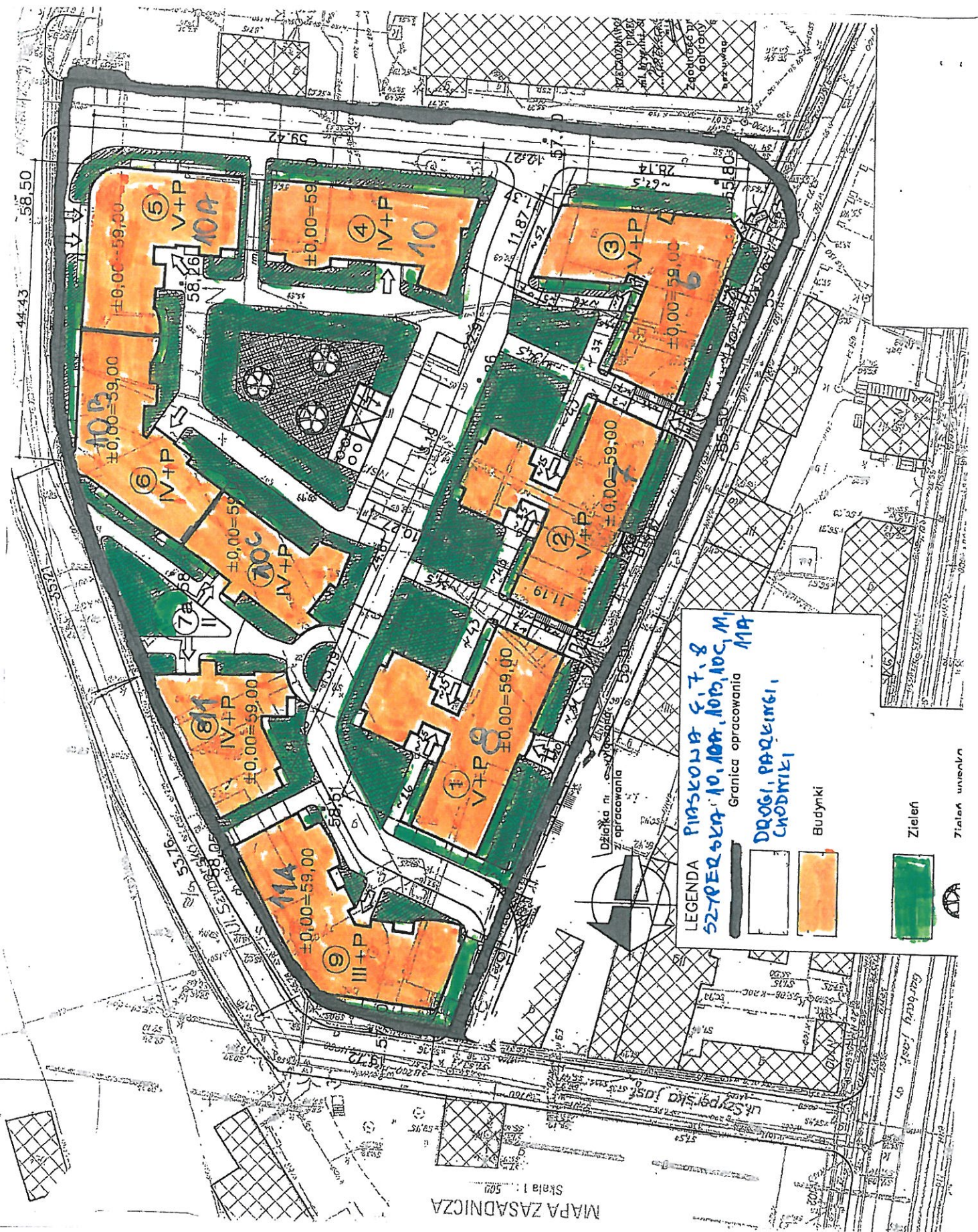






MAPA ZASADNICZA

Skala 1 : 500



LEGENDA

PIASKOWA 5, 7, 8  
SZYPSKOWA 10, 10A, 10B, 10C, 11A

Granica opracowania 11A

DRUGI, PARKINGI, CHODNIKI

Budynki

Zielen

Zielen uwiesln



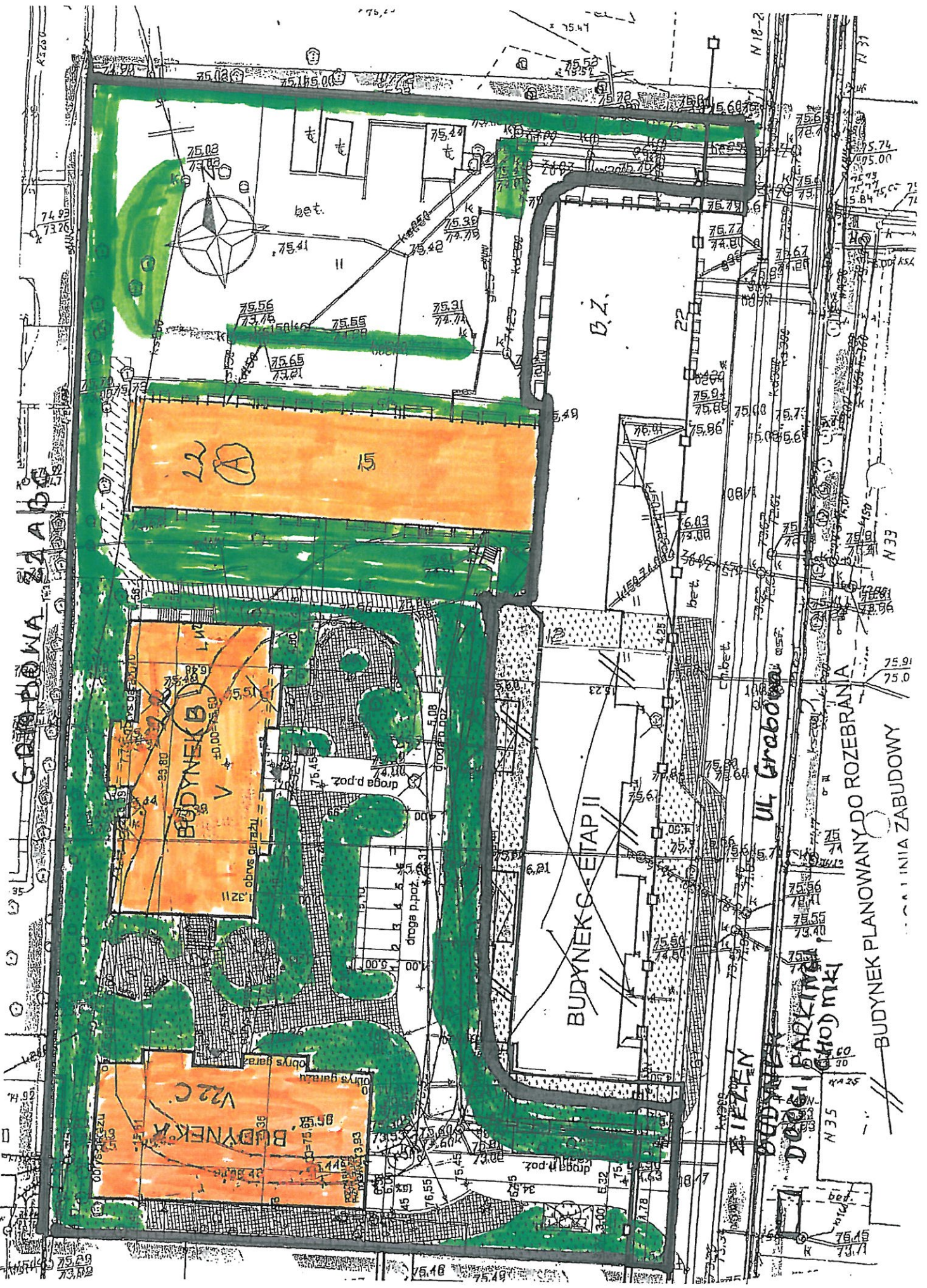












GRABOWA 22 A B C

BUDYNEK B  
V  
+0.00-75.50

BUDYNEK A  
V22C

BUDYNEK ETAP II

75.91  
75.0

UL Grabowa

BUDYNEK  
DROGI  
PARKING  
GŁODOMKI

BUDYNEK PLANOWANY DO ROZEBRANIA  
KATASTRALNA LINIA ZABUDOWY



bet.

KOLEJNY

N 10-2

N 35

N 33

N 10-2

N 31

74.99  
73.26

75.02  
74.02

75.42

75.31  
74.71

75.56  
73.75

75.65  
73.21

75.77  
74.81

75.94  
75.86

75.00  
75.00

75.00  
75.00

75.00  
75.00

75.00  
75.00

75.00  
75.00

75.00  
75.00

75.00  
75.00

75.00  
75.00

75.00  
75.00

75.00  
75.00

75.74  
75.00

75.74  
75.00

75.74  
75.00

75.74  
75.00

75.74  
75.00

75.74  
75.00

75.74  
75.00

75.74  
75.00

75.74  
75.00

75.74  
75.00

75.74  
75.00

75.74  
75.00

75.74  
75.00

75.74  
75.00

75.74  
75.00

75.74  
75.00

75.74  
75.00

75.74  
75.00

75.74  
75.00

75.74  
75.00

75.74  
75.00

75.74  
75.00

75.74  
75.00

75.74  
75.00

75.74  
75.00

75.74  
75.00

75.74  
75.00

75.74  
75.00

75.74  
75.00

75.74  
75.00

75.74  
75.00

75.74  
75.00

75.29  
73.82

75.48

75.49

75.49

75.49

75.49

75.49

75.49

75.49











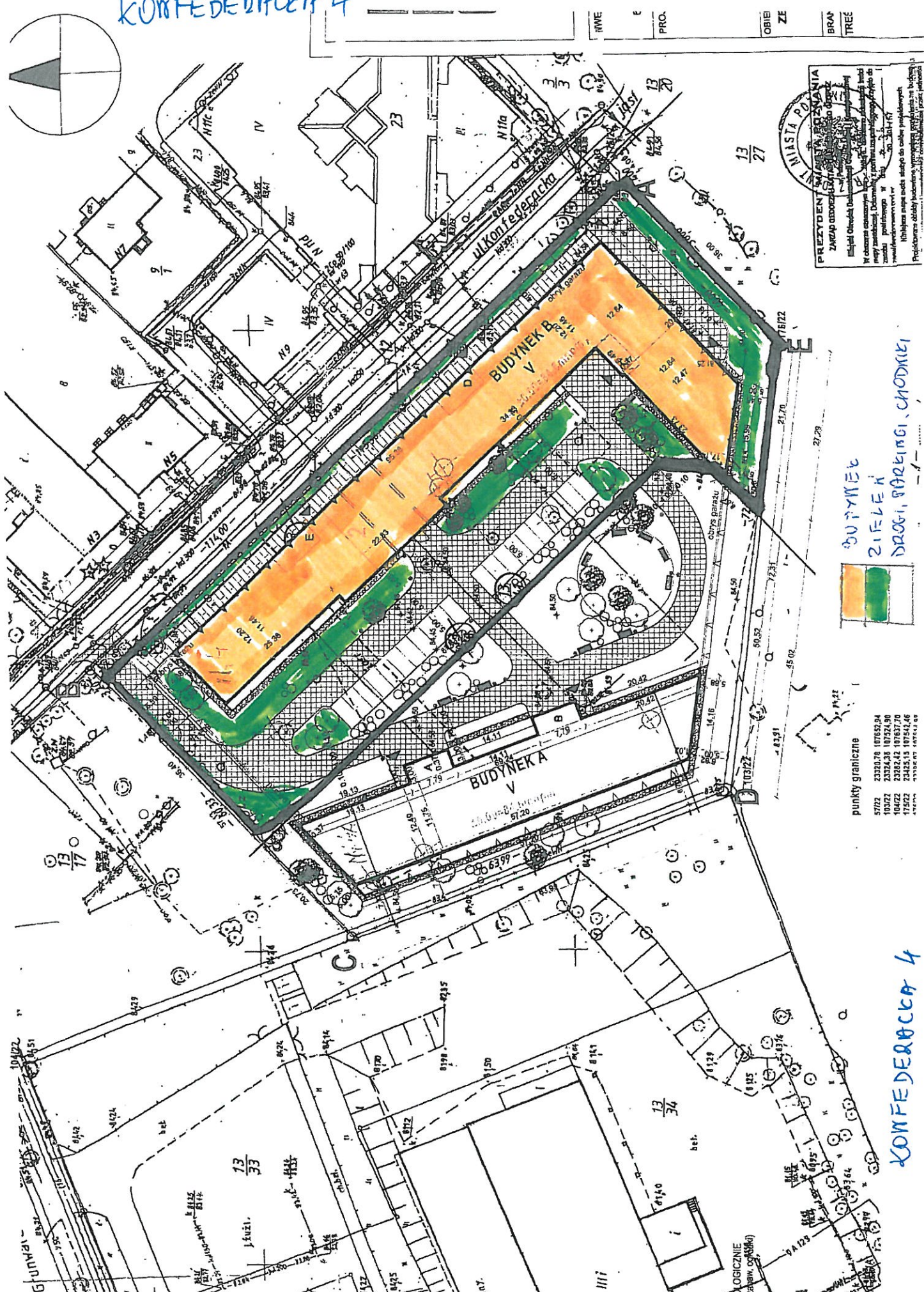
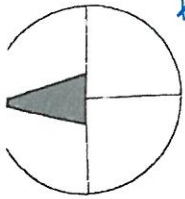









# KONFEDERACKA 4



**PREZYDENT MIASTA POZNANIA**  
**ZAKŁAD ODRĘBNIENIA TERENÓW**  
 ul. Św. Józefa 10, 61-800 Poznań  
 NIP: 780-100-100, REGON: 141947, KRS: 000041747  
 W obszarze oznaczonym kolorem zielonym i żółtym przewidziano wydzielenie terenów przeznaczonych do zagospodarowania i budowy obiektów infrastruktury. Wskazanie terenów oznaczonych kolorem zielonym i żółtym jest wyłączeniem z zabudowy.

BUDYNEK  
 ZIEMIE  
 DRUGI, PARKINGI, CHODNIKI



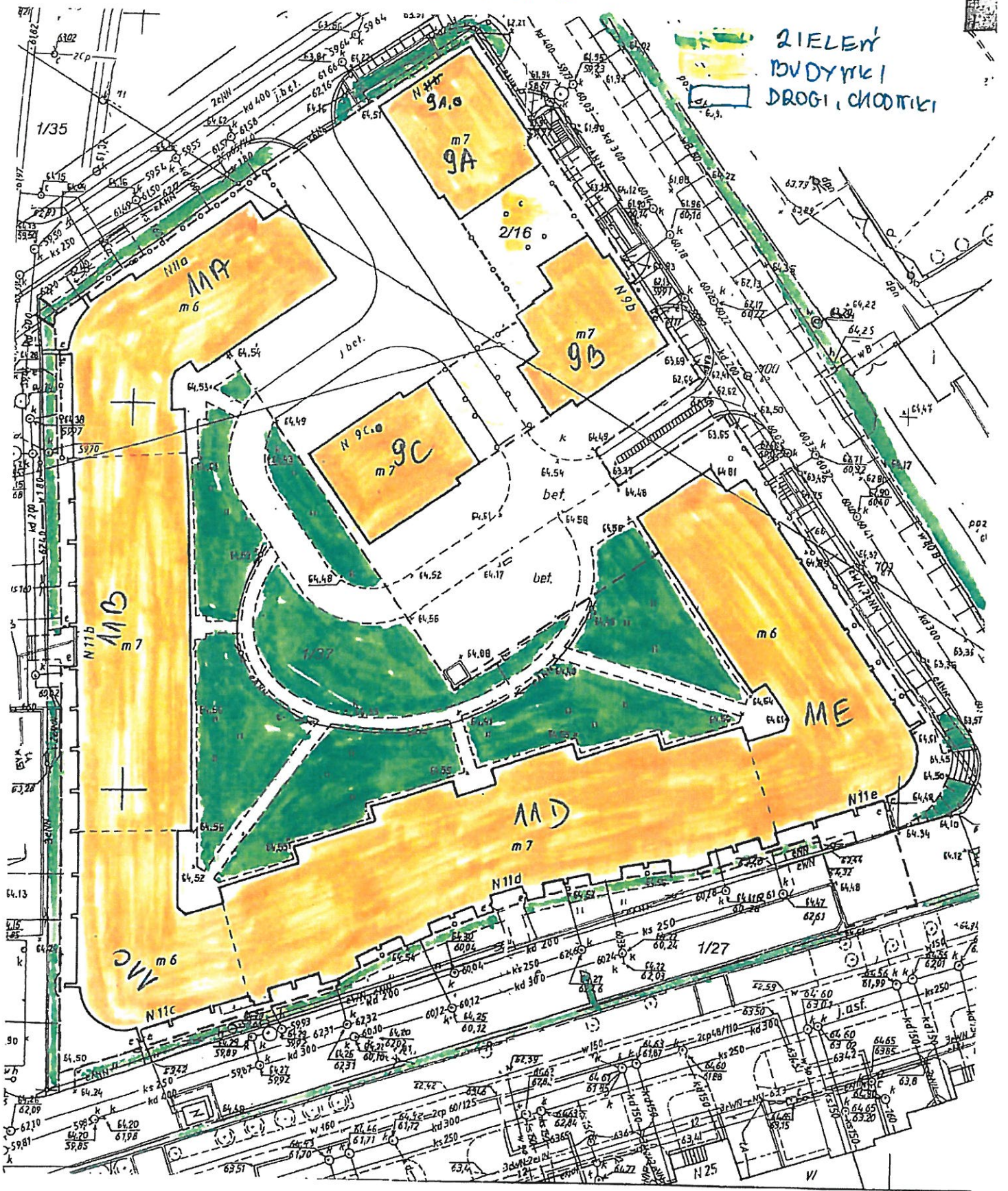
punkty graniczne

5722	23320.78	107652.94
10322	23324.38	107374.90
10422	23382.42	107637.70
17522	23425.15	107544.46

# KONFEDERACKA 4



# KATOWICKA 9A- KATOWICKA 11A-E



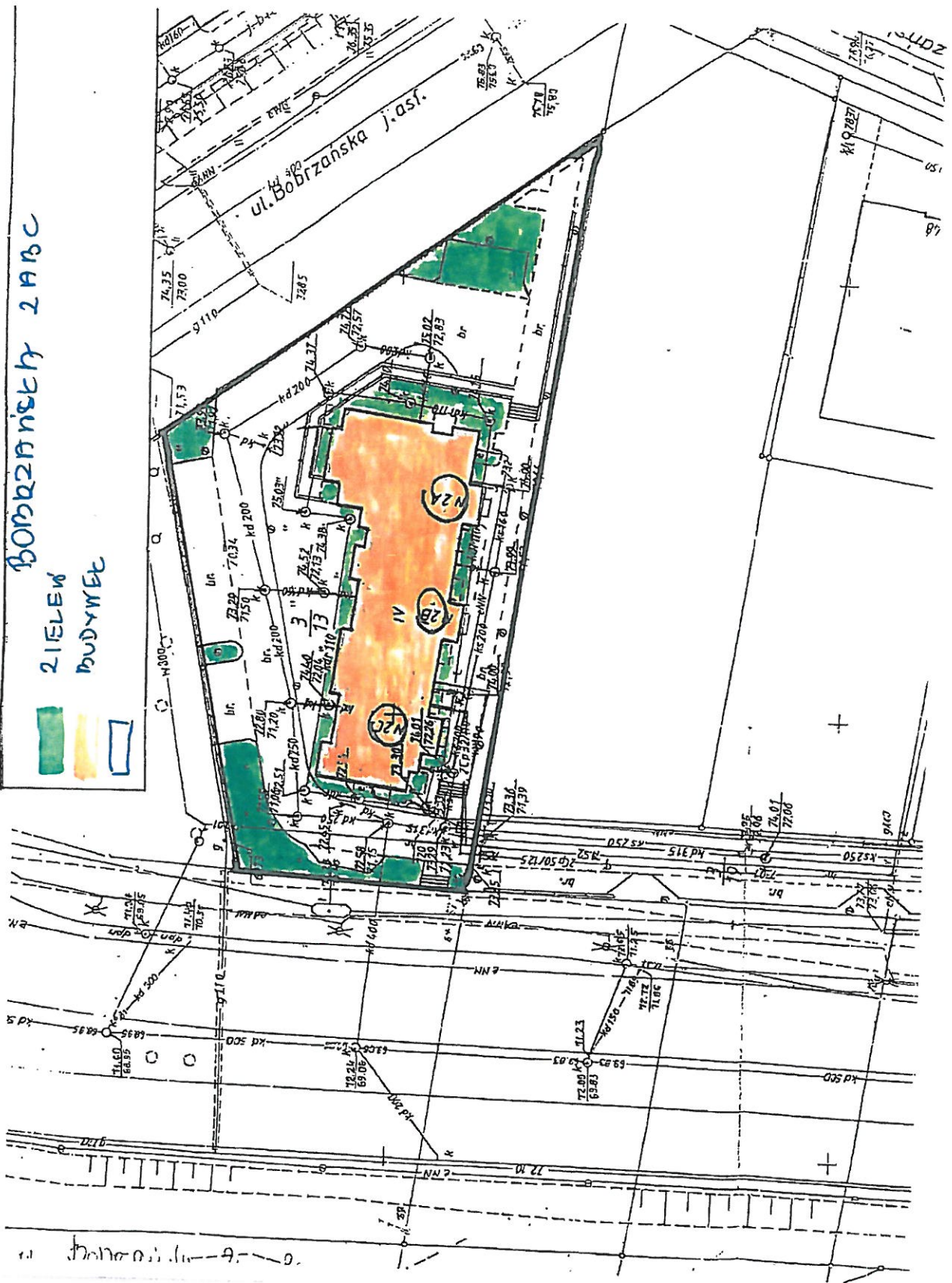






# BOBRZANSKI 2 ABC

ZIELEW  
BUDYMEC

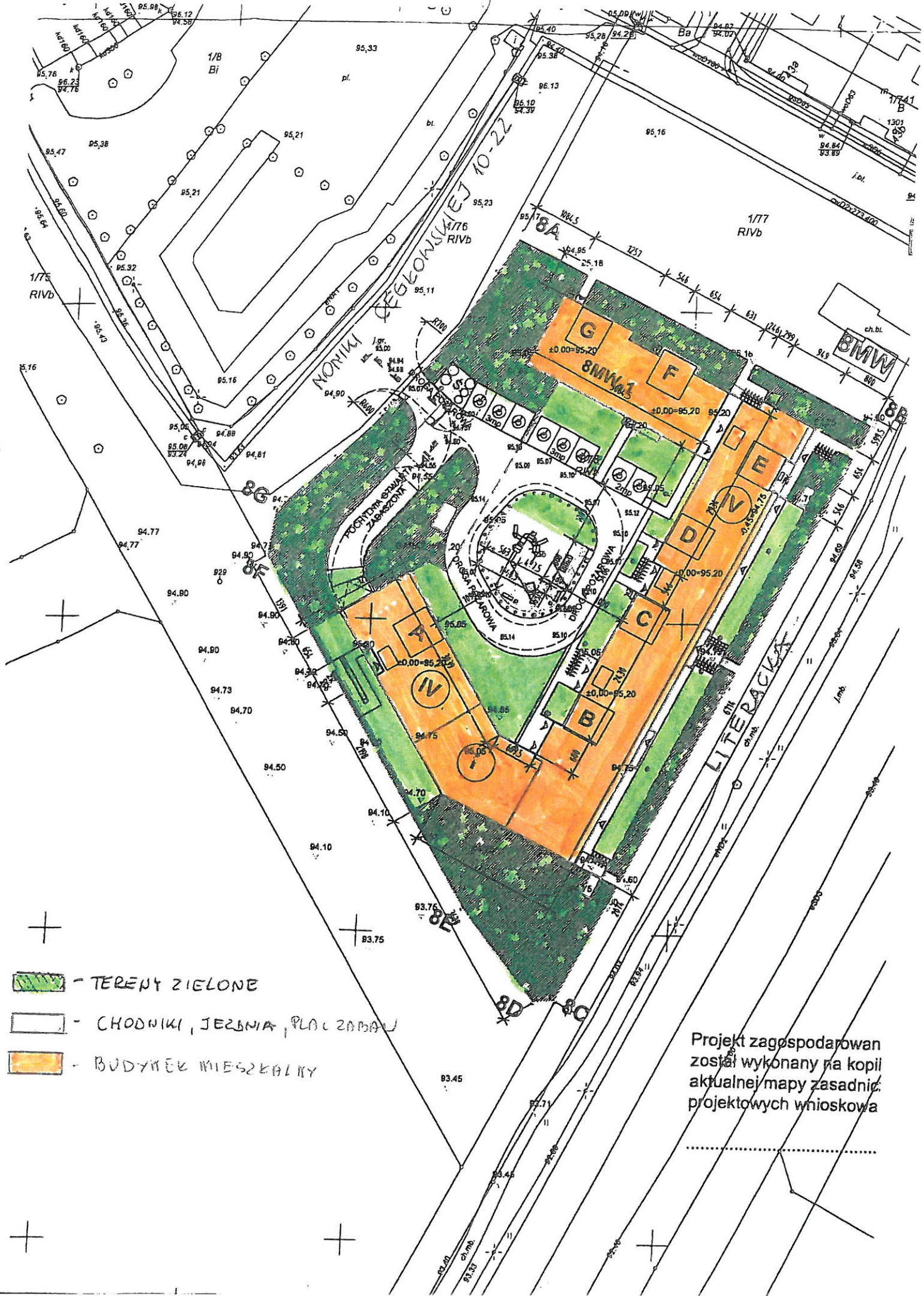











# MONIKI CEGŁOWSKIE 10-22



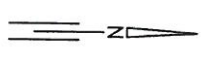
-  - TERENY ZIELONE
-  - CHODNIKI, JEZDNIWA, PŁAC ZABAW
-  - BUDYNKI MIESZKALNE

Projekt zagospodarowania  
został wykonany na kopii  
aktualnej mapy zasadniczej  
projektowych wnioskowa



201 masy Wykartyde h-24, E. Lomackiej 1-23

M CAD M PLOT  
 SMM P.27 Laby  
 13.06.2018 godz. 16:34



LEGENDA

- 5A-5D GRANICA DZIAŁKI
- INNA ZABUDOWY
- PROJEKTOWANE BUDYNKI
- OBRYŚ GARAŻU PODZIEMNEGO
- DROGI, CHODNIKI
- ZIELEN NA GRUNCIE
- ZIELEN NA GARAŻACH
- LOKALIZACJI CZERNIO-WRZUTNI
- OSWIETLENIE TERENU
- ZŁĄCZE KABLOWE ZK
- NR EMERGENCYJNY DZIAŁKI
- B NIWER KLATKI
- STOŁAK NA ROWERY
- STACJA TRAFI
- WEJŚCIE DO KLATKI
- WEJŚCIE DO POM. TECH.
- WIAZD DO GARAŻU PODZIEMNEGO
- PARKING
- MIEJSCE GROMADZENIA ODPADÓW
- ILOŚĆ KONDYGNACJI BUDYNKU
- HYDRANT