






Oznaczenia:

-  granice działek ewidencyjnych
-  proj. nawierzchnia asfaltowa płyty pomostu
-  proj. nawierzchnia asfaltowa dojazdów do mostu
-  proj. obrub kamienny dna rzeki
-  proj. bariery zabezpieczające mury koryta rzeki, okładziny kamienne

EKSPERTYZA TECHNICZNA			
Investycja	Most drogowy w ciągu drogi wewnętrznej dz.nr 264/2, 243 w Pisarzowicach		
Investor	Gmina Kamienna Góra Al. Wojska Polskiego 10 58-400 Kamienna Góra		
Adres obiektu	Piszarzowice dz. nr 264/2, 243, 43 obręb Piszarzowice	RYS. nr 3	
Projektant	mgr inż. Włodzimierz Wilk upr. 557/01/DUW	SKALA 1:100	
Nazwa rysunku	PROJEKT ZAGOSPODAROWANIA TERENU		
			Data: maj 2022