

Zgierz, 25.05.2021 r.

KM.7120.2.28.2021.MK

**KLAUZULA – ROZPATRZENIA  
PROJEKTU STAŁEJ ORGANIZACJI RUCHU NR 28.2021**

Działając w oparciu o art. 10 ust. 5 ustawy z dnia 20 czerwca 1997 r. – prawo o ruchu drogowym (t.j. Dz. U. z 2020 r. poz. 110 z późn. zm.) oraz §3 ust. 1 pkt 3 Rozporządzenia Ministra Infrastruktury z dnia 23 września 2003 r. w sprawie szczegółowych warunków zarządzania ruchem na drogach oraz wykonywania nadzoru nad tym zarządzaniem (t.j. Dz. U. z 2017 r., poz. 784) po rozpatrzeniu projektu stałej organizacji ruchu dla

**zastosowania znaków E-17a/E18a, D42/D-43, B-33, A-17 w m. Maszkowice**


przedstawionego do zatwierdzenia przez: **MODUS BPW Sp. z o.o.**

przedmiotową stałą organizację ruchu: **zatwierdzam bez uwag**

Termin wprowadzenia nowej stałej organizacji ruchu (przewidywany termin):  
**do 31.12.2021 r.**

Termin, w którym powinna zostać wprowadzona organizacja ruchu (termin ważności projektu):  
**31.12.2022 r.**

**25.05.2021 r.**  
/data zatwierdzenia/

Z up. STAROSTY  
  
Marcin Kazimierski  
GŁÓWNY SPECJALISTA  
.....  
/podpis zatwierdzającego/

Uwagi ogólne:

- 1) Jednostka wprowadzająca organizację ruchu zawiadamia Starostę Zgierskiego, właściwy zarząd drogi oraz Komendanta Powiatowego Policji w Zgierzu o terminie jej wprowadzenia, co najmniej 7 dni przed dniem wprowadzenia organizacji ruchu.
- 2) Zawiadomienia można przesyłać za pomocą poczty, składać osobiście w siedzibie Wydziału Komunikacji: ul. Długa 49, 95-100 Zgierz; lub elektronicznie: komunikacja@powiat.zgierz.pl
- 3) Jeżeli po upływie terminu ważności organizacji ruchu brak jest zawiadomienia, organ zarządzający ruchem informuje zarząd drogi o utracie ważności zatwierdzonej dokumentacji.
- 4) Dodatkowe informacje można uzyskać telefonicznie pod nr. (042) 288 83 22.

Nazwa zadania:	Projekt stałej organizacji ruchu w związku z wprowadzeniem ograniczenia prędkości do 40km/h oraz znaku ostrzegawczego „uwaga dzieci” na drodze powiatowej 2513E w miejscowości Maszkowice		
Skrzyżowanie/ Ulica:	Maszkowice droga powiatowa nr 2513E		
Studium:	PROJEKT STAŁEJ ORGANIZACJI RUCHU		
Inwestor:		Starostwo Powiatowe w Zgierzu ul. Sadowa 6a 95-100 Zgierz	
Projektant:		MODUS BIURO PROJEKTOWO – WYKONAWCZE Sp. z o.o. ul. Piotrkowska 249/251/C21 90-456 Łódź	
	Imię i nazwisko:	Instytucja:	Podpis:
Projektował:	Bartłomiej Olejnik	MODUS BPW	
Opracował:	Damian Wilmański	MODUS BPW	
Zatwierdził:			
kwiecień 2021r.			

Zrobione  
31.05.21r

# KARTA UZGODNIENÍ I ZATWIERDZEŃ

- 
- WYDZIAŁ DROGOWNICTWA STAROSTWA POWIATOWEGO W ZGIERZU:

 Data

Pieczęć

- 
- KOMENDA POWIATOWA POLICJI W ZGIERZU:

Data

Pieczęć

- 
- WYDZIAŁ KOMUNIKACJI STAROSTWA POWIATOWEGO W ZGIERZU:

Data

Pieczęć

## **I. CZĘŚĆ OPISOWA**

## **1. PRZEDMIOT I ZAKRES OPRACOWANIA**

### **1.1. Przedmiot opracowania**

Przedmiotem opracowania jest projekt stałej organizacji ruchu w związku z wprowadzeniem ograniczenia prędkości do 40km/h oraz znaku ostrzegawczego „uwaga dzieci” na drodze powiatowej 2513E w miejscowości Maszkowice.

### **1.2. Podstawa opracowania**

Podstawę opracowania stanowią :

- formalną podstawę opracowania stanowi umowa z dnia 01.02.2021r., zawarta pomiędzy Powiatem Zgierskim reprezentowanym przez - Zarząd Powiatu Zgierskiego z siedzibą w Zgierzu przy ul. Sadowej 6A, a Wykonawcą Firmą MODUS BPW Sp. z o. o. 90-456 Łódź ul. Piotrkowska 249/251 lok.C21 reprezentowaną przez Bartłomieja Olejnika,
- mapa zasadnicza,
- uzgodnienia dokonane z Inwestorem.

### **1.3. Podstawowe założenia do projektowania**

Do projektowania należy przyjąć następujące założenia określone przez Zamawiającego:

- droga powiatowa nr 2513E

### **1.4. Podstawa prawna opracowania**

Projekt opracowano w oparciu o:

1. Pomiarów inwentaryzacyjnych w terenie
2. Ustawa z dnia 20 czerwca 1997r. Prawo o ruchu drogowym, (Dz. U. tj.. 2017 poz1260,1926)
3. Rozporządzenie MTiGM z dnia 2 marca 1999 roku w sprawie warunków technicznych, jakim powinny odpowiadać drogi publiczne i ich usytuowanie (Dz.U. nr 43 z dnia 14.05.1999 r.)
4. Rozporządzenie Ministra Infrastruktury i Rozwoju z dnia 3 lipca 2015r. w sprawie szczegółowych warunków technicznych dla znaków i sygnałów drogowych oraz urządzeń bezpieczeństwa ruchu drogowego i warunków ich umieszczania na drogach (Dz. U. tj.. 2015 poz. 1314)
5. Rozporządzenie Ministra Transportu i Gospodarki Morskiej z dnia 23 września 2003r. w sprawie szczegółowych warunków zarządzania ruchem na drogach oraz wykonywania nad tym zarządzaniem (Dz. U., t.j. 2017 poz784.)
6. Ustawa z dnia 24 listopada 2003r. Dz. U. Nr 200 poz. 1953 zmiana ustawy o drogach publicznych i niektórych innych ustaw – tekst jednolity;

## **2. CHARAKTERYSTYKA ISTNIEJĄCEGO UKŁADU DROGOWEGO**

### **2.1 Lokalizacja**

Przedmiotowy projekt montażu oznakowania zlokalizowana jest w miejscowości Maszkowice gm. Ozorków. Droga nr 2513E zaliczana jest do dróg powiatowych. Na opracowywanym odcinku występuje średnie natężenie ruchu. Szerokość jezdni wynosi ok. 5m. Nie występują chodniki po obu stronach jezdni. Droga przebiega przez tereny o zabudowie mieszkalnej oraz polne.

### **2.2 Organizacja ruchu w stanie istniejącym**

Ruch na drodze powiatowej nr 2513E odbywa się na zasadach ruchu drogowego w oparciu o istniejące oznakowanie pionowe oraz poziome.

## **3. PROJEKTOWANE ROZWIĄZANIA W ZAKRESIE ORGANIZACJI RUCHU**

W istniejącej stałej organizacja ruchu wprowadzone zostaną zmiany oznakowania miejscowości E-17a oraz E-18a. Przeniesieniu ulegną również znaki informujące o terenie zabudowanym D-42 i D-43, jak również znak A-18a ostrzegający o możliwości pojawienia się na drodze zwierząt z pobliskich gospodarstw. Wprowadza się także ograniczenie prędkości do 40km/h na całym odcinku drogi w miejscowości z uwagi na kierowców nie respektujących nakazu ograniczenia prędkości w terenie zabudowanym, którzy stwarzają zagrożenie dla osób poruszających się poboczem drogi. Dodatkowo przystanek autobusowy zostanie oznakowany znakami pionowymi A-17 ostrzegającymi o dzieciach. Poprawi to bezpieczeństwo dzieci oczekujących na przystanku na przyjazd autokaru szkolnego.

## **4. TERMIN REALIZACJI INWESTYCJI**

Przewidywany termin wprowadzenia stałej organizacji ruchu: **do 31 grudnia 2021r.**

## 5. ZESTAWIENIE TABELARYCZNE OZNAKOWANIA

### 5.1 Oznakowanie pionowe projektowane

Oznakowanie pionowe ID	Nazwa	Stan	Wielkość	Sztuk
1	A-18a	Projektowane	średnie	2
2	A-17	Projektowane	średnie	2
3	B-33	Projektowane	średnie	2
4	E-17a	Projektowane	średnie	2
5	E-18a	Projektowane	średnie	2
6	D-42	Projektowane	średnie	2
7	D-43	Projektowane	średnie	2

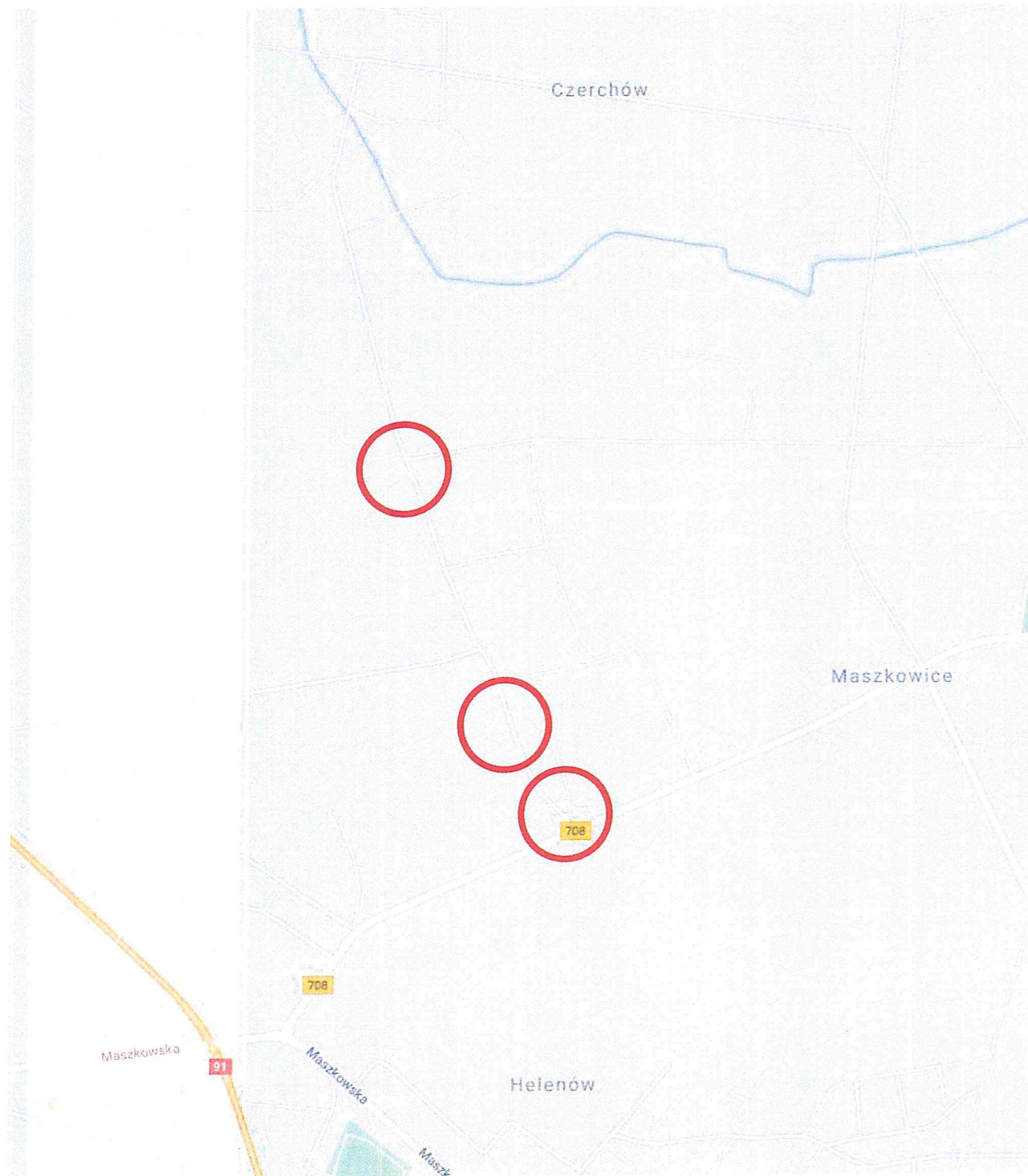
## 6. UWAGI OGÓLNE

Oznakowanie pionowe (wielkość znaków, wysokość ich umieszczania, odległość od krawędzi drogi) należy wykonać zgodnie z rozporządzeniem Ministra Infrastruktury z dnia 3 lipca 2003 r. w sprawie szczegółowych warunków technicznych dla znaków i sygnałów drogowych oraz urządzeń bezpieczeństwa ruchu drogowego i warunków umieszczania ich na drogach (Dz. U. Nr 220, poz.2181). Wszystkie znaki poziome i pionowe należy wykonać zgodnie z obowiązującymi przepisami prawnymi. W przypadku znaków pionowych należy zwrócić szczególną uwagę na zachowanie skrajni drogowej jak i skrajni w rejonie chodników dla pieszych.

## II. RYSUNKI



Rys. 1 poglądowa sytuacja skala 1:10000










Wykonawca projektu: <b>MODUS Sp. z o.o.</b> Biuro Projektowo-Wykonawcze ul. Piotrkowska 249/251/C21, 90-456 Łódź					
Inwestor:	Starostwo Powiatowe w Zgierzu, ul. Sadowa 6a, 95-100 Zgierz				
Nazwa zadania:	Projekt stałej organizacji ruchu w związku z wprowadzeniem oznakowania A-17 oraz uzupełnieniem oznakowania miejscowości Maszkowice gm. Ozorków DP2513E				
Adres obiektu:	Województwo:	Powiat:	Gmina:		
	łódzkie	zgierski	Ozorków		
Rysunek:	Staća organizacja ruchu				
ZESPÓŁ PROJEKTOWY					
Funkcja:	Imię i nazwisko / Nr uprawnień			Specjalność:	Podpis:
Projektował:	Bartłomiej Olejnik			drogowa	
Opracował:	Damian Wilmański			drogowa	
Branża:	Stadium:	Data:	Skala:	Nr rysunku:	
drogowa	org. ruchu	05.2021r.	1:500	2.3	



Wykonawca projektu: <b>MODUS Sp. z o.o.</b> Biuro Projektowo-Wykonawcze ul. Piotrkowska 249/251/C21, 90-456 Łódź						
Investor:	Starostwo Powiatowe w Zgierzu, ul. Sadowa 6a, 95-100 Zgierz					
Nazwa zadania:	Projekt stałej organizacji ruchu w związku z wprowadzeniem oznakowania A-17 oraz uzupełnieniem oznakowania miejscowości Maszkowice gm. Ozorków DP2513E					
Adres obiektu:	Województwo:	łódzkie	Powiat:	zgierski	Gmina:	Ozorków
Rysunek:	<b>Stafa organizacji ruchu</b>					
ZESPÓŁ PROJEKTOWY						
Funkcja	Imię i nazwisko / Nr uprawnień			Specjalność	Podpis	
Projektował:	Bartłomiej Olejnik			drogowa		
Opracował:	Damian Wilmański			drogowa		
Branża:	Stadium:	Data:	Skala:	Nr rysunku:	2.2	
drogowa	org. ruchu	05.2021r.	1:500			



Wykonawca projektu: <b>MODUS Sp. z o.o.</b> Biuro Projektowo-Wykonawcze ul. Piotrkowska 249/251/C21, 90-456 Łódź			
Investor:	Starostwo Powiatowe w Zgierzu, ul. Sadowa 6a, 95-100 Zgierz		
Nazwa zadania:	Projekt stałej organizacji ruchu w związku z wprowadzeniem oznakowania A-17 oraz uzupełnieniem oznakowania miejscowości Maszkowice gm. Ozorków DP2513E		
Adres obiektu:	Województwo:	Powiat:	Gmina:
	łódzkie	zgierski	Ozorków
Rysunek:	Stafa organizacji ruchu		
ZESPÓŁ PROJEKTOWY			
Funkcja	Imię i nazwisko / Nr uprawnień	Specjalność	Podpis
Projektował:	Bartłomiej Olejnik	drogowa	
Opracował:	Damian Wilmański	drogowa	
Branża:	Stadium:	Data:	Skala:
drogowa	org. ruchu	05.2021r.	1:1000
Nr rysunku:	2.1		