

MAPA DO CELÓW PROJEKTOWYCH

Skala 1:1000

gm. Wiązownica [180411\_2] obręb: Radawa [180411\_2.0006]  
pow. Jarosław woj. podkarpackie  
Ark. 8.126.10.01.3, 8.126.10.01.4, 8.126.10.06.2

Mapę sporządzono na podstawie ark.8.126.10.01.3, 8.126.10.01.4, 8.126.10.06.2 mapy zasadniczej, oraz własnego pomiaru uzupełniającego.  
Przyjęte granice są zgodne z operatem ewidencji gruntów obręb Radawa  
Nie wyklucza się istnienia w terenie innych urządzeń podziemnych, które nie zostały zgłoszone do inwentaryzacji.  
W zakresie opracowania nie badano obciążeń służebnościami gruntowymi ujawnionych w księgach wieczystych dotyczących nieruchomości.  
Mapa w zaznaczonym zakresie aktualna na dzień 06.05.2015 r.  
Licencja 6640.612.2015\_1804\_K05  
ID 6640.612.2015

Zakres opracowania

USŁUGI GEODEZYJNE

Tomasz Motyka  
37-500 Jarosław, ul. Elektryczna 28  
tel. 10161 624 16 60, kom. 605 281 959  
HP 792 117 49 57, REGON 650956057

Układ wsp. 2000/24 - "Kronsztadt"  
Jarosław, 11.06.2015r.

Geodeta uprawniony  
Nr Upr. 16448  
Tomasz Motyka

Poświadczam, że niniejszy dokument został opracowany w wyniku prac geodezyjnych i kartograficznych, których rezultaty zawiera operat techniczny wpisany do ewidencji materiałów państwowego zasobu geodezyjnego i kartograficznego.

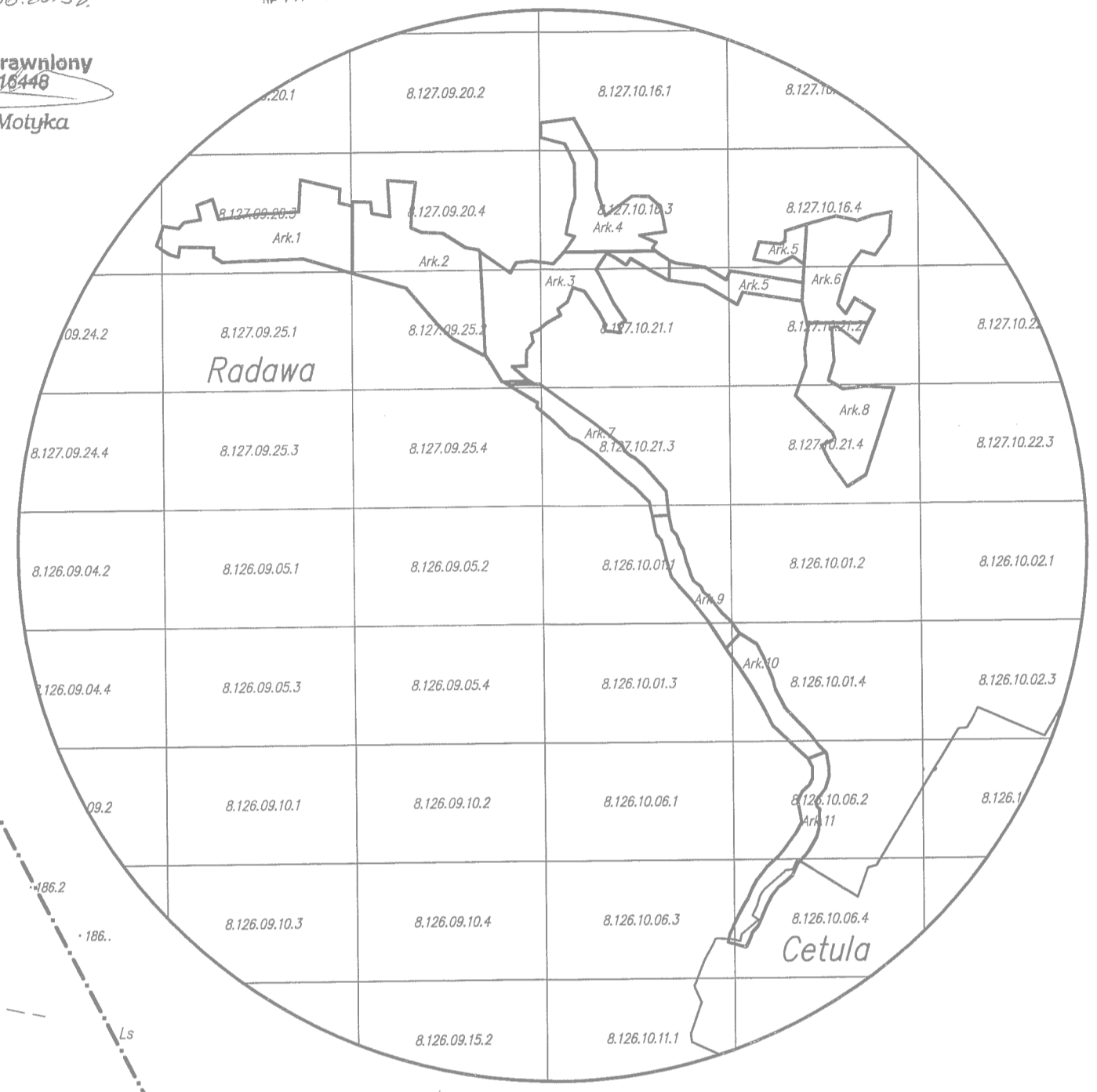
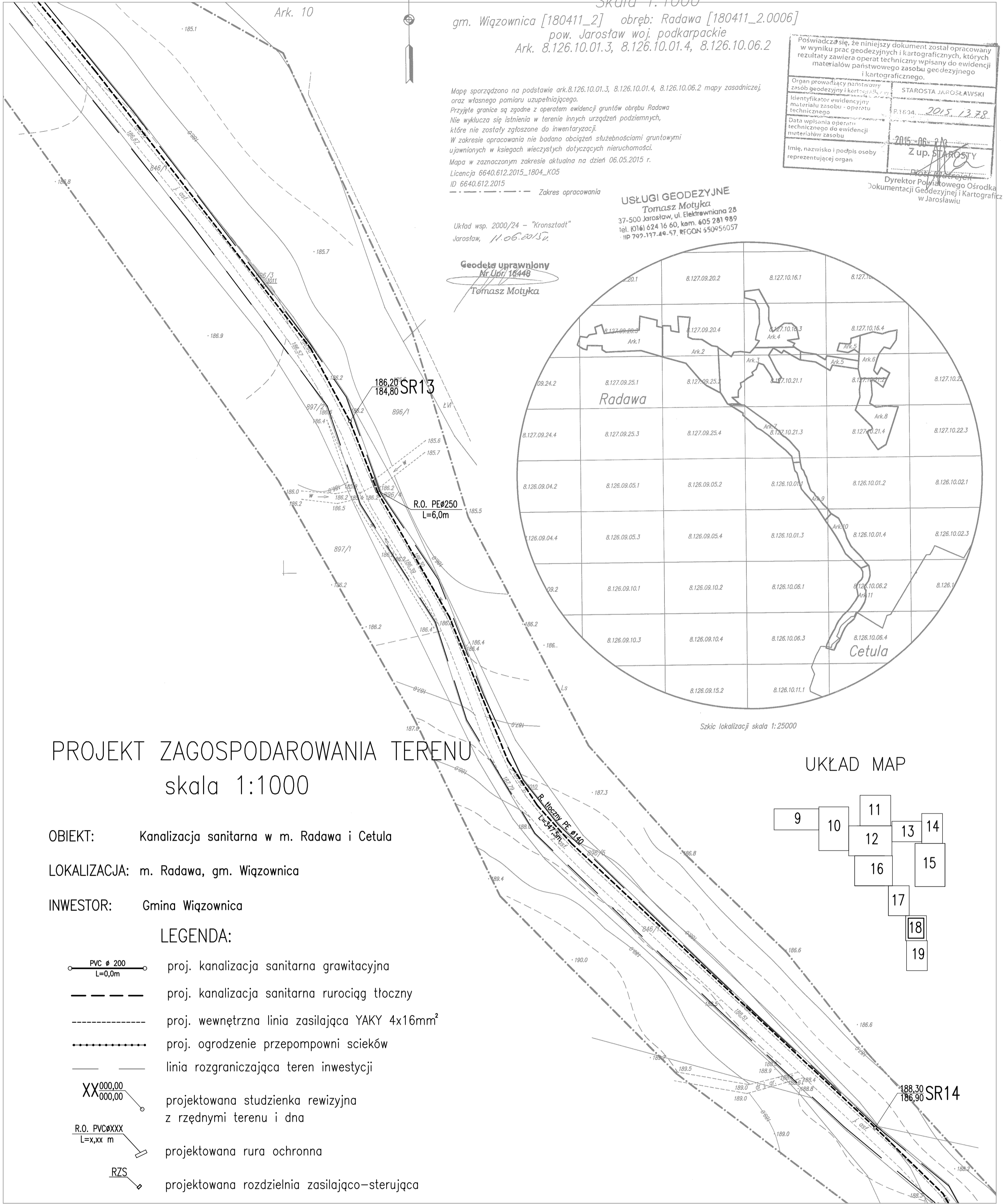
Organ prowadzący państwowy zasób geodezyjny i kartograficzny: STAROSTA JAROSŁAWSKI

Identyfikator ewidencyjny materiału zasobu - operatu technicznego: P.1604... 2015.13.78

Data wpisania operatu technicznego do ewidencji materiałów zasobu: 2015-06-24

Imię, nazwisko i podpis osoby reprezentującej organ: Z up. STAROSTY

Dyrektor Powiatowego Ośrodka Dokumentacji Geodezyjnej i Kartograficznej w Jarosławiu



Szkiełko lokalizacji skala 1:25000

PROJEKT ZAGOSPODAROWANIA TERENU  
skala 1:1000

OBIEKT: Kanalizacja sanitarna w m. Radawa i Cetula

LOKALIZACJA: m. Radawa, gm. Wiązownica

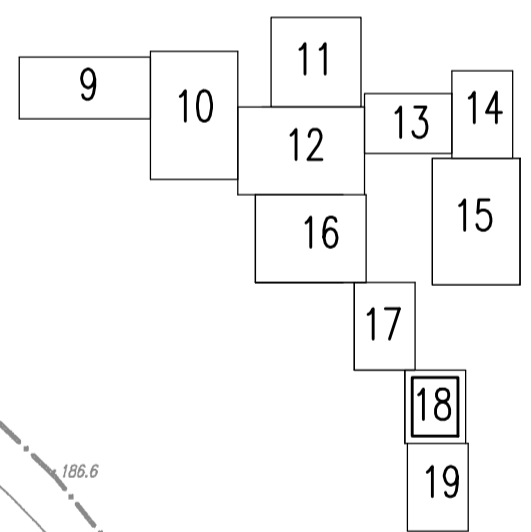
INWESTOR: Gmina Wiązownica

LEGENDA:

- PVC  $\phi$  200  
L=0,0m proj. kanalizacja sanitarna grawitacyjna
- proj. kanalizacja sanitarna rurociąg tłoczny
- proj. wewnętrzna linia zasilająca YAKY 4x16mm<sup>2</sup>
- proj. ogrodzenie przepompowni scieków
- linia rozgraniczająca teren inwestycji
- XX000,00  
000,00 projektowana studzienka rewizyjna z rzednymi terenu i dna
- R.O. PVC $\phi$ XXX  
L=x,xx m projektowana rura ochronna
- RZS projektowana rozdzielnia zasilająco-sterująca

- g... istn. gaz. sr.pr.
- w25 istn. sieć wodociągowa
- t istn. sieć telefoniczna
- eN istn. sieć energetyczna kablowa NN
- ks... istn. kanalizacja sanitarna
- ← o → istn. sieć energetyczna napowietrzna NN

UKŁAD MAP



Stwierdzam zgodność z oryginałem

FIRMA:	Zakład Usług Projektowych G. Kalamarz w Przeworsku			SKALA:	1:1000
TEMAT:	Kanalizacja sanitarna m. Radawa i Cetula gm. Wiązownica			BRANŻA:	sanitarna
TREŚĆ RYSUNKU:	Projekt zagospodarowania terenu			NUMER RYSUNKU:	18
PROJEKTOWAŁ:	imię i nazwisko	specj.	nr upr.	podpis	
	mgr inż. Janusz Mokrzycki	sieci sanit.	POK/0032/POOS/04		
	mgr inż. Wiesław Suchy	elektr.	43/93		
SPRAWDZIŁ:	imię i nazwisko	specj.	nr upr.	podpis	
	mgr inż. Grazyna Pelc	sieci sanit.	14/97		
OPRACOWAŁ:	imię i nazwisko	specj.	nr upr.	podpis	
	mgr inż. Artur Bąk	sieci sanit.			
	mgr inż. Bartosz Kokoszka	sieci sanit.			
UMOWA:	DATA	STADIUM			
	02-2016	PB			