



**REJON PROJEKTOWANYCH ROBÓT GEOLOGICZNYCH
TOMASZÓW MAZOWIECKI ul. Milenijna, działka nr 192/1**

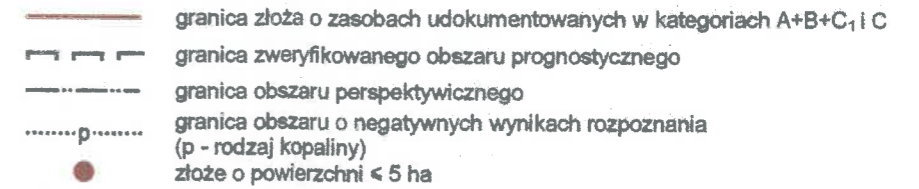
OBJAŚNIENIA

ZŁOŻA KOPALIN ORAZ PERSPEKTYWY I PROGNOZY ICH WYSTĘPOWANIA

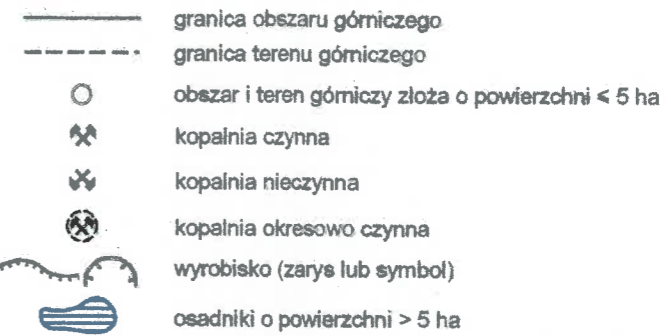


5705 LIPIE VI identyfikator z bazy Midas oraz nazwa złoża małokonfliktowego
462 TEOFILÓW identyfikator z bazy Midas oraz nazwa złoża konfliktowego

5893 złożo GLINNIK NOWY (C-) pż,p/Q
13980 złożo LUDWIKÓW P.C (C-) p/Q
17295 złożo WZGÓRZE (C-) p/Q



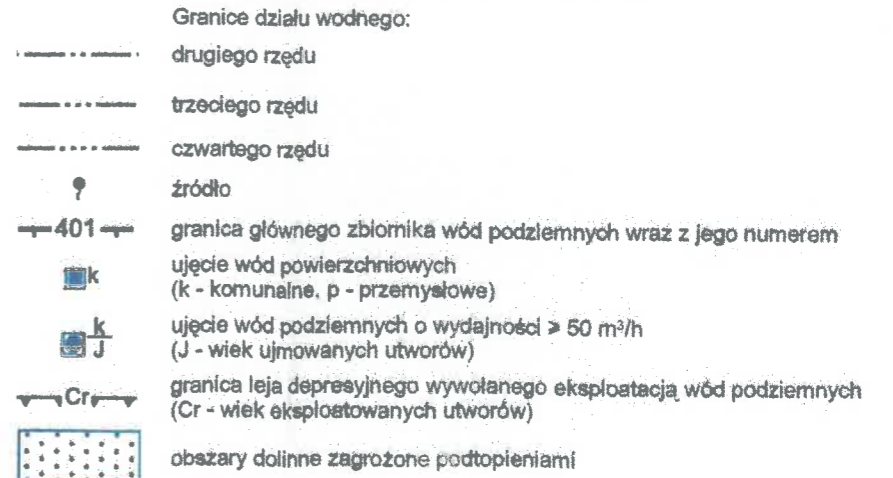
GÓRNICZTWO I PRZETWÓRSTWO KOPALIN



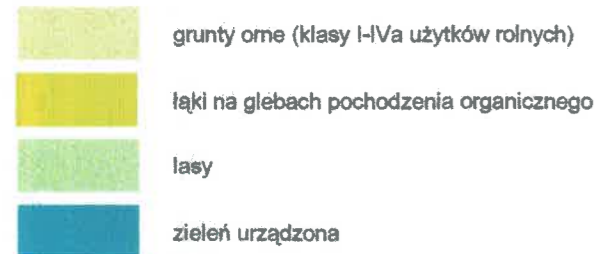
Symbol kopaliny:
sp - chalcidony i spongiolity
g(gc) - gliny ceramiki budowlanej
pż - piaski i żwiry
p - piaski
pf - piaski formierskie
pk - piaski kwarcowe

Symbol jednostki stratygraficznej:
Q - czwartorzęd
Cr - kreda
J - jura

WODY POWIERZCHNIOWE I PODZIEMNE



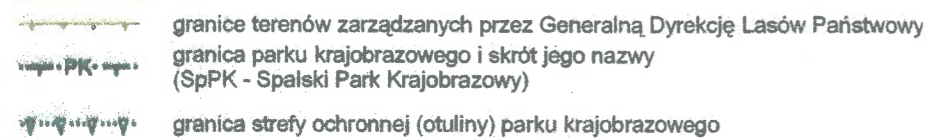
OCHRONA PRZYRODY I KRAJOBRAZU



— L — granica rezerwatu przyrody lub obszaru ochrony ścielej (os) w obrębie parku i (Fl - florystyczny, K - krajobrazowy, L - leśny)

Obszary Europejskiej Sieci Ekologicznej Natura 2000
specjalny obszar ochrony siedlisk (PLH100003 - Lasy Spalskie
PLH100005 - Niebieskie Źródła
PLH100035 - Łąki Ciebłowickie)

■ zespół przyrodniczo-krajobrazowy o powierzchni ≤ 5 ha



| | | | |
|--|--|--|-----------------------------|
| EKO-HYDROGEO JB Jan Bryła tel/fax: 42 6711700 tel. kom. 603 656787 e-mail: hydrogeologia@wp.pl Temat: | PROJEKT ROBÓT GEOLOGICZNYCH na wykonanie hydrogeologicznego otworu badawczo - rozpoznawczego dla ujęcia wody podziemnej z utworów górnio - jurajskich w Tomaszowie Mazowieckim, ul. Milenijna, na działce nr 192/1 | | Skala: 1 : 50 000 |
| | Opracował: mgr Jan Bryła upr. CUG.Nr. 650870 | Treść: MAPA GEOŚRODOWISKOWA (plansza A) | Rysunek Nr: 5. |