
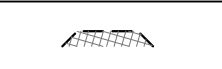
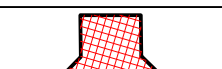

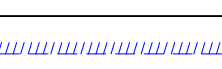




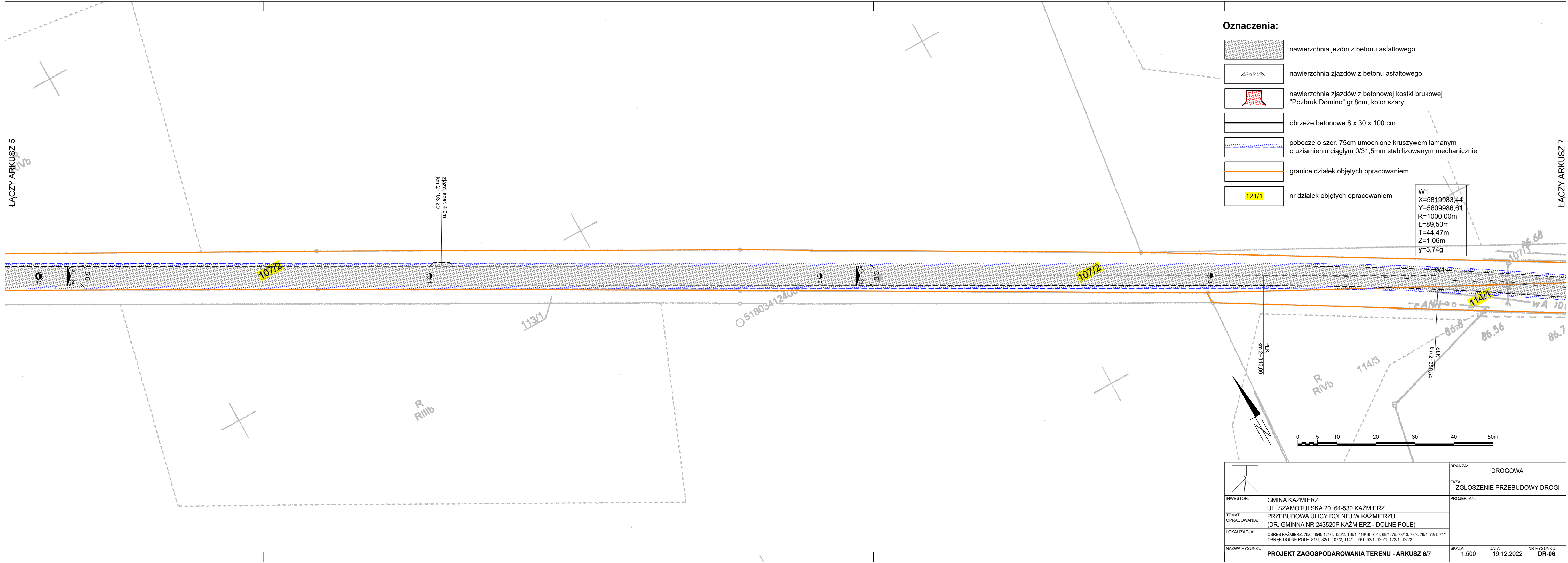
ŁĄCZY ARKUSZ 5

ŁĄCZY ARKUSZ 7

Oznaczenia:

-  nawierzchnia jezdni z betonu asfaltowego
-  nawierzchnia zjazdów z betonu asfaltowego
-  nawierzchnia zjazdów z betonowej kostki brukowej "Pozbruk Domino" gr.8cm, kolor szary
-  obrzeże betonowe 8 x 30 x 100 cm
-  pobocze o szer. 75cm umocnione kruszywem łamanym o uziarnieniu ciągłym 0/31,5mm stabilizowanym mechanicznie
-  granice działek objętych opracowaniem
-  nr działek objętych opracowaniem

W1
 X=5819983,44
 Y=5609986,61
 R=1000,00m
 Ł=89,50m
 T=44,47m
 Z=1,06m
 Y=5,74g



	BRANZA: DROGOWA		
	FAZA: ZGŁOSZENIE PRZEBUDOWY DRÓGI		
INWESTOR: GMINA KAŻMIERZ UL. SZAMOTULSKA 20, 64-530 KAŻMIERZ	PROJEKTANT:		
TEMAT OPRACOWANIA: PRZEBUDOWA ULICY DOLNEJ W KAŻMIERZU (DR. GMINNA NR 243520P KAŻMIERZ - DOLNE POLE)			
LOKALIZACJA: OBRĘB KAŻMIERZ: 76/6, 65/8, 121/1, 120/2, 119/1, 119/1/6, 70/1, 69/1, 75, 73/1/0, 73/8, 76/4, 72/1, 71/1 OBRĘB DOLNE POLE: 81/1, 82/1, 107/2, 114/1, 90/1, 93/1, 120/1, 122/1, 125/2			
NAZWA RYSUNKU: PROJEKT ZAGOSPODAROWANIA TERENU - ARKUSZ 6/7	SKALA: 1:500	DATA: 19.12.2022	NR RYSUNKU: DR-06