


SZKICE I RYSUNKI

do zgłoszenia

**budowy stawu w Witkowicach dz. ewid.
nr 48 obręb Witkowice gmina Kaźmierz**

EGZ. 2

Profil 1-1



Pp 85,00 m npm

Rzędne terenu

Rzędne dna

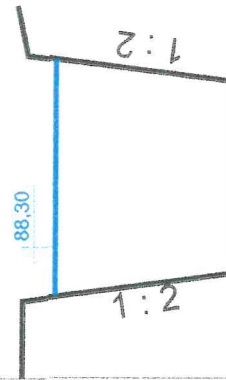
Rzędna zw. wody

88,80	88,50	86,00	88,60	88,80
		88,30		

mgr inż. Marek Francuzik
 Z. Inżynieria
 ul. Wojska Polskiego 4
 64-100 Szamotulach
 tel. 602622840

mgr inż. Marek Francuzik
Zajonagół nr 4
64-520 KKO
nr. 45/Pw/94 WK/PWM/1012/01
tel. 602622040

Profil 2-2



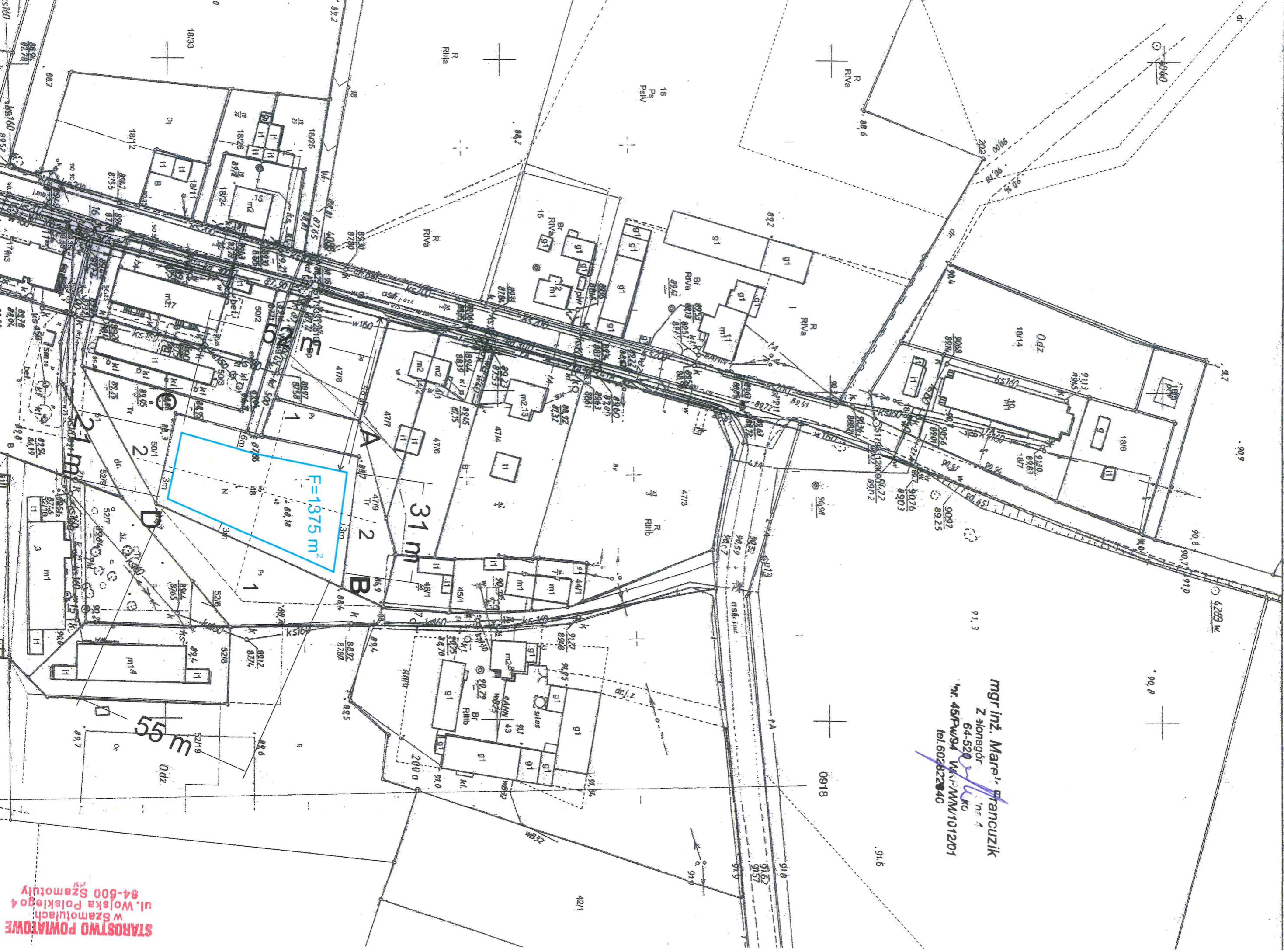
Pp 85,00 m npm

Rzędne terenu

Rzędne dna

Rzędna zw. wody

88,90	88,70	86,00	88,30
88,75			
88,80			



mgr inż. Marek Francuzik
Z Alonagór
64-520
nr. 45/PW/94 W.K.P./MM/101201
tel. 602822840