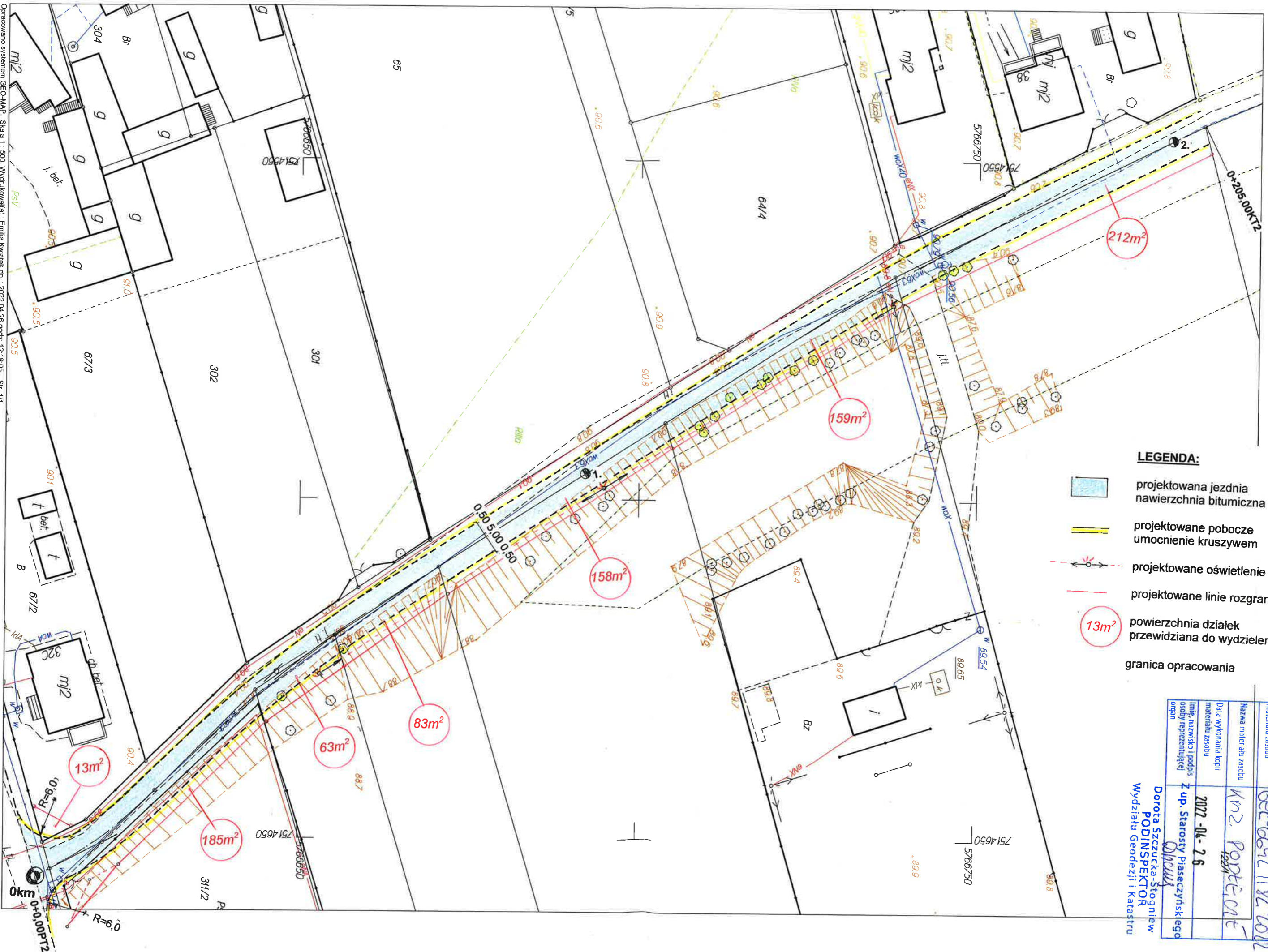








Nazwa organu prowadzącego państwowy zasób geodezyjny i kartograficzny	STAROSTA PIASECZYŃSKI
Identyfikator ewidencyjny materiału zasobu	02106672.1182.2022
Nazwa materiału zasobu	Km2 PODTECIE
Data wykonania kopii materiału zasobu	2022-04-26
Imię, nazwisko i podpis osoby reprezentującej organ	Z up. Starosty Piaseczyńskiego Dorota Szczuczka-Stogalew

Dorota Szczuczka-Stogalew
 PODINSPEKTOR
 Wydziału Geodezji i Katastru



LEGENDA:

-  projektowana jezdnia nawierzchnia bitumiczna
-  projektowane pobocze umocnienie kruszywem
-  projektowane oświetlenie
-  projektowane linie rozgraniczające
-  $13m^2$ powierzchnia działek przewidziana do wydzielenia
-  granica opracowania

Nazwa organu powołującego	STAROSTA PIASECZYŃSKI
Państwowy zespół geodezyjny i kartograficzny	62186612 1182 2022
Identyfikator ewidencyjny materiału zasobu	MP2 POPIECIAC
Nazwa materiału zasobu	
Data wykonania kopii materiału zasobu	2022-04-26
Imię, nazwisko i podpis osoby reprezentującej organ	Z up. Starosty Piaseczńskiego Dorota Szczuicka-Stoginiew PODINSPEKTOR Wydziału Geodezji i Katastru