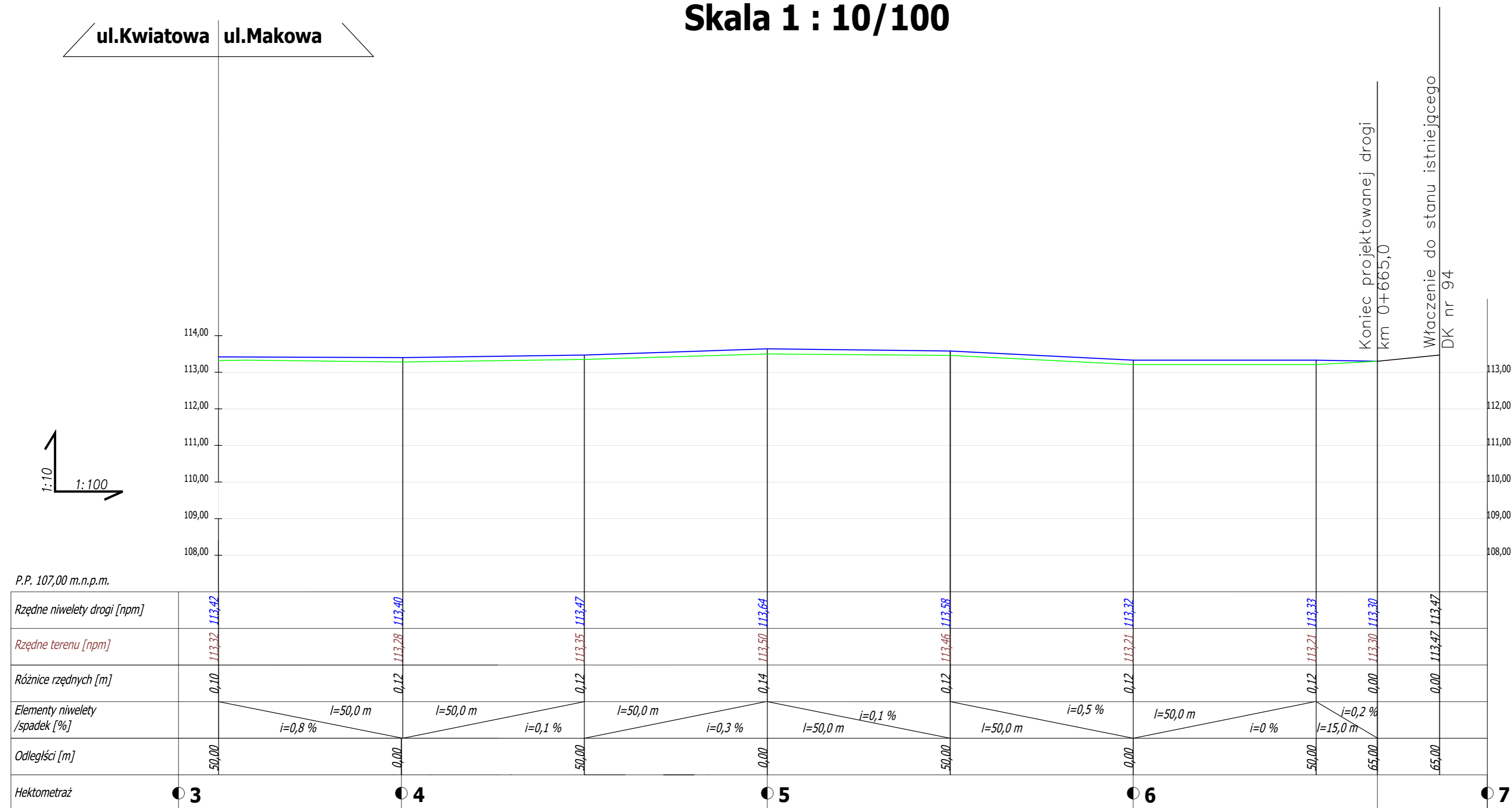






# PROFIL PODŁUŻNY ul.Makowa

Skala 1 : 10/100



Legenda :

-  Projektowana niweleta drogi gminnej
-  Profil terenu
-  Istniejąca niweleta DK94

Nazwa projektu <b>Przebudowa ul.Kwiatowej w Szczytnikach Małych gm. Kunice</b>			
Inwestor <b>Urząd Gminy Kunice</b> ul. Gwarna 1 59-216 Kunice			
Wykonawca  <b>BUDRIM Kazimierz Wierciński</b> ul. Witosza 15 59-216 Kunice			
Projektant	mgr inż. Jan Majgier		
Branża drogowa	upr. bud. nr 640/01/DUW		
Sprawdzający branżę drogowej	mgr inż. Piotr Kalarus upr. bud. nr 209/DOŚ/06		
Nazwa rysunku <b>Profil podłużny ul.Makowa</b>			
Data	21.01.2022	Stadium	<b>Projekt budowlany</b>
Branża	drogowa	Nr projektu	BDR/2019/1
Skala	1:10/100	Nr rysunku	D-06_00