

## Projekt stałej organizacji ruchu

- Obiekt: **1. droga gminna nr 129060 N ul. Kwiatowa w m. Wilkasy (przed skrzyżowaniem z DW nr 643 – ul. Niegocińska)**  
**2. skrzyżowanie drogi gminnej nr 129060 N ul. Kwiatowej z drogą gminną nr 1290510 ul. Brzozową w m. Wilkasy**  
**3. droga gminna nr 129051 N ul. Brzozowa w m. Wilkasy (przed skrzyżowaniem z DK nr 59 – ul. Olsztyńska).**
- Inwestor: **Gmina Giżycko  
ul. Mickiewicza 33  
11-500 Giżycko**
- Zarządca drogi: **Wójt Gminy Giżycko  
ul. Mickiewicza 33  
11-500 Giżycko**
- Opracowanie: **Referat Rozwoju Gospodarczego  
Urzędu Gminy Giżycko  
ul. Mickiewicza 33  
11-500 Giżycko**

## Zawartość opracowania:

1. Opis techniczny.
2. Plan orientacyjny, skala 1 : 25 000.
3. Plany sytuacyjne, skala 1 : 500.
  - istniejąca organizacja ruchu na drodze gminnej nr 129060 N ul. Kwiatowej w m. Wilkasy (przed skrzyżowaniem z DW nr 643 – ul. Niegocińską),
  - istniejąca organizacja ruchu na skrzyżowaniu drogi gminnej nr 129060 N ul. Kwiatowej z drogą gminną nr 1290510 ul. Brzozową w m. Wilkasy,
  - istniejąca organizacja ruchu na drodze gminnej nr 129051 N ul. Brzozowa w m. Wilkasy (przed skrzyżowaniem z DK nr 59 – ul. Olsztyńską).
  - projektowana organizacja ruchu na drodze gminnej nr 129060 N ul. Kwiatowej w m. Wilkasy (przed skrzyżowaniem z DW nr 643 – ul. Niegocińską),
  - projektowana organizacja ruchu na skrzyżowaniu drogi gminnej nr 129060 N ul. Kwiatowej z drogą gminną nr 1290510 ul. Brzozową w m. Wilkasy,
  - projektowana organizacja ruchu na drodze gminnej nr 129051 N ul. Brzozowa w m. Wilkasy (przed skrzyżowaniem z DK nr 59 – ul. Olsztyńską).

## Opis techniczny.

### 1 Podstawa prawna opracowania:

- 1.1 Prawo o ruchu drogowym /tekst jednolity: Dz. U. z 2018 r., poz. 1990/.
- 1.2 Ustawa z dnia 21 marca 1985 r. o drogach publicznych /tekst jednolity: Dz. U. z 2020 r., poz. 470 – ze zmianami/,
- 1.3 Rozporządzenie Ministra Infrastruktury z dnia 23 września 2003 r. w sprawie szczegółowych warunków zarządzania ruchem na drogach oraz wykonywania nadzoru nad tym zarządzaniem /tekst jednolity: Dz. U. z 2017 r., poz. 784/.
- 1.4 Rozporządzenie Ministrów Infrastruktury oraz Spraw Wewnętrznych i Administracji z dnia 31 lipca 2002 r. w sprawie znaków i sygnałów drogowych /Dz. U. z 12 października 2002 r., Nr 170, poz. 1393/.
- 1.5 Wniosek własny dotyczący poprawy bezpieczeństwa ruchu:
  - przez przebudowę istniejącego przejścia dla pieszych i przejazdu dla rowerzystów w ciągu istniejącej ścieżki rowerowej (odcinek starego „Mazurskiego Traktu Rowerowego – od ul. Okrężnej do ul. Leśnej),
  - przez wyznaczenie przejść przez jezdnię w miejscach przecięcia się ciągów pieszych i odbywa się ruch pieszych w tym znaczny ruch dzieci w kierunku placówek oświatowych, basenu, miejsca kultu religijnego, miejsca wypoczynku i handlu oraz występuje wzmożony ruch pieszych w okresie letnim związany z dojściem do miejsca rekreacji – plaży nad jeziorem Niegocin,
  - przez wyznaczenie przejścia dla pieszych w ciągu planowanego ciągu pieszo-rowerowego – łącznika ul. Jodłowej z ul. Brzozową (stan istniejący ścieżka o nawierzchni żwirowej),
  - przez dostosowanie dojeżdż do przejść dla pieszych do warunków technicznych, stworzenie stref oczekiwania pieszych, poprawę funkcjonalności istniejącego przejścia i planowanych do wyznaczenia dla osób niepełnosprawnych
- 1.6 Wizja lokalna w terenie.
- 1.7 Stała organizacja ruchu na: drodze gminnej nr 129060 N ul. Kwiatowej (przed skrzyżowaniem z DW nr 643 – ul. Niegocińską); na skrzyżowaniu drogi gminnej nr 129060 N ul. Kwiatowej z drogą gminną nr 129051 N ul. Brzozową; na drodze gminnej nr 129051 N ul. Brzozowa (przed skrzyżowaniem z DK nr 59 – ul. Olsztyńską) w miejscowości Wilkasy.
  - 1.7.1 Istniejąca organizacja ruchu odcinka drogi gminnej 129060 N ul. Kwiatowej (odcinek od ul. Różanej do DW nr 643 – ul. Niegocińskiej):

Charakterystyka stanu istniejącego na drodze gminnej 129060 N ul. Kwiatowej.

Początek drogi na skrzyżowaniu z DW nr 643 – ul. Niegocińską w miejscowości Wilkasy. Zagospodarowanie pasa drogowego – uliczne. Droga na całym odcinku leży w „obszarze zabudowanym” miejscowości Wilkasy. Droga na całej długości o nawierzchni z masy mineralno-asfaltowej. Ruch pieszych odbywa się obustronnymi chodnikami. Na omawianym odcinku chodnik lewostronny – na całej długości, chodnik prawostronny – na odcinku do skrzyżowania z ul. Różaną. Za skrzyżowaniem z DW nr 643 ulicę przecina ścieżka rowerowa będąca odcinkiem starego „Mazurskiego Traktu Rowerowego – od ul. Okrężnej do ul. Leśnej.
  - 1.7.2 Oznakowanie pionowe:
    - 1.7.2.1 Na drodze gminnej nr 129060 N od skrzyżowania z DW nr 643 – ul. Niegocińską w kierunku ul. Różanej:
      - D-6b „przejście dla pieszych i przejazd dla rowerzystów”,
      - D-1 „droga z pierwszeństwem” przed skrzyżowaniem z ul. Różaną
    - 1.7.2.2 Na drodze gminnej nr 129060 N od skrzyżowania z ul. Różaną w kierunku DW nr 643 – ul. Niegocińskiej:
      - D-2 „koniec drogi z pierwszeństwem” wspólnie ze znakiem A-7 „ustęp pierwszeństwa”,
      - D-6b „przejście dla pieszych i przejazd dla rowerzystów”,
      - A-7 „ustęp pierwszeństwa” przed skrzyżowaniem z DW nr 643 – ul. Niegocińską,

### 1.7.2.3 Oznakowanie poziome:

- P-10 „przeście dla pieszych”,
- P-11 „przejazd dla rowerzystów”,
- P-4 „linia podwójna ciągła”,
- P-13 „linia warunkowego zatrzymania złożona z trójkątów”,

### 1.7.3 Istniejąca organizacja ruchu w obrębie skrzyżowania drogi gminnej 129060 N ul. Kwiatowej z drogą gminną nr 129051 N ul. Brzozową:

Charakterystyka stanu istniejącego w obrębie skrzyżowania drogi gminnej 129060 N ul. Kwiatowej z drogą gminną nr 129051 N ul. Brzozową.

Skrzyżowanie z pierwszeństwem przejazdu dla ciągu odcinka ul. Kwiatowej (z kierunku od DW nr 643) i ul. Brzozowej. Odcinek ul. Kwiatowej – podporządkowany. Skrzyżowanie leży w „obszarze zabudowanym” miejscowości Wilkasy. Na całej powierzchni jezdni o nawierzchni z masy mineralno-asfaltowej. Ruch pieszych odbywa się chodnikiem lewostronnym, a na odcinku ul. Brzozowej – chodnikami obustronnymi. Do skrzyżowania dochodzi ciąg pieszy – łącznik ul. Okrężnej/ Kasztanowej z ul. Kwiatową.

### 1.7.4. Oznakowanie pionowe:

#### 1.7.4.1 Na drodze gminnej nr 129060 N od skrzyżowania z DW nr 643 – ul. Niegocińską w kierunku ul. Okrężnej:

- D-1 „droga z pierwszeństwem” przed skrzyżowaniem z ul. Brzozową z tabliczką T-6a wskazującą rzeczywisty przebieg drogi z pierwszeństwem przez skrzyżowanie,

#### 1.7.4.2 Na drodze gminnej nr 129060 N od skrzyżowania z ul. Okrężną w kierunku DW nr 643 – ul. Niegocińskiej:

- B-20 „stop” przed skrzyżowaniem z ul. Brzozową z tabliczką T-6c wskazującą rzeczywisty przebieg drogi z pierwszeństwem przez skrzyżowanie - umieszczana na drodze podporządkowanej,

#### 1.7.4.3 Na drodze gminnej nr 129051 N od skrzyżowania z ul. Klonową w kierunku ul. Kwiatowej:

- D-1 „droga z pierwszeństwem” przed skrzyżowaniem z ul. Brzozową z tabliczką T-6a wskazującą rzeczywisty przebieg drogi z pierwszeństwem przez skrzyżowanie,

#### 1.7.4.5 Oznakowanie poziome – **nie występuje**.

### 1.7.5 Istniejąca organizacja ruchu odcinka drogi gminnej 129051 N ul. Brzozowej (odcinek przed skrzyżowaniem z DK nr 59 – ul. Olsztyńską):

Charakterystyka stanu istniejącego na drodze gminnej 129051 ul. Brzozowej.

Początek drogi na skrzyżowaniu z DK nr 59 – ul. Olsztyńską w miejscowości Wilkasy. Zagospodarowanie pasa drogowego – uliczne. Droga na całym odcinku leży w „obszarze zabudowanym” miejscowości Wilkasy. Droga na całej długości o nawierzchni z masy mineralno-asfaltowej. Ruch pieszych odbywa się na omawianym odcinku chodnikiem lewostronnym. Od skrzyżowania w kierunku „centrum” wsi Wilkasy odchodzi chodnik – przechodzący w drogę dla pieszych i rowerów, w kierunku Rynu odchodzi planowany ciąg pieszo-rowerowy – łącznik ul. Jodłowej z ul. Brzozową (stan istniejący ścieżka o nawierzchni żwirowej).

### 1.7.6 Oznakowanie pionowe:

#### 1.7.6.1 Na drodze gminnej nr 129051 N od skrzyżowania z DK nr 59 – ul. Olsztyńską w kierunku ul. Spacerowej:

- D-1 „droga z pierwszeństwem” przed skrzyżowaniem z ul. Spacerową,

#### 1.7.6.2 Na drodze gminnej nr 129051 N od skrzyżowania z ul. Spacerową w kierunku DK nr 59 – ul. Olsztyńskiej:

- D-2 „koniec drogi z pierwszeństwem”,
- C-2 „nakaz jazdy w prawo za znakiem”,
- B-20 „stop” przed skrzyżowaniem z DK nr 59 – ul. Olsztyńską,

#### 1.7.6.3 Oznakowanie poziome:

- P-4 „linia podwójna ciągła”,
- P-12 „linia bezwzględnego zatrzymania - stop”,

## 2 Wprowadzone zmiany.

### 2.1 Cel wprowadzenia zmian:

- przebudowa istniejącego przejścia dla pieszych i przejazdu dla rowerzystów przez ul. Kwiatową i dostosowanie do warunków technicznych,
- wyznaczenie dwóch przejść dla pieszych w obrębie skrzyżowania ul. Kwiatowej z ul. Brzozową w miejscach połączenia ciągu pieszego – łącznika ul. Okrężnej/ Kasztanowej z ul. Kwiatową,
- wyznaczenie przejścia dla pieszych przez ul. Brzozową w ciągu planowanej ścieżki pieszo-rowerowej i ciągu pieszego,
- wyposażenie wszystkich przejść dla pieszych i przejazdu dla rowerzystów w oznakowanie aktywne oraz wykonanie planowanego oznakowania poziomego w technologii grubowarstwowej,

### 2.2 Zmiany w oznakowaniu pionowym, wprowadzonym oznakowaniu poziomym oraz urządzeniach bezpieczeństwa ruchu drogowego:

#### 2.2.1 Na drodze gminnej nr 129060 N ul. Kwiatowej przed skrzyżowaniem z DW nr 643 – ul. Niegocińską:

- 2 szt. **D-6b** „przeście dla pieszych i przejazd dla rowerzystów”,
- **P-10** „przeście dla pieszych”,
- **P-11** „przejazd dla rowerzystów”,
- 2 szt. **U-12c** „słupek blokujący” uniemożliwiające wjazd samochodem na ścieżkę rowerową,

#### 2.2.2 W obrębie skrzyżowania drogi gminnej 129060 N ul. Kwiatowej z drogą gminną nr 129051 N ul. Brzozową:

- 4 szt. **D-6** „przeście dla pieszych”,
- 2 szt. **P-10** „przeście dla pieszych”,
- **P-4** „linia podwójna ciągła” o długości 20 m,
- **P-12** „linia bezwzględnego zatrzymania - stop”,
- 3 odcinki **U-12b** „bariera łańcuchowa”,

- 2.2.3 Na drodze gminnej 129051 N ul. Brzozowej odcinek przed skrzyżowaniem z DK nr 59 – ul. Olsztyńską:
- 2 szt. D-6 „przejście dla pieszych”,
  - P-10 „przejście dla pieszych”,
  - odcinek U-12b „bariera łańcuchowa”,
- 2.2.4 Wszystkie istniejące (dla obiektu nr 1 i 2) dojścia do istniejącego i planowanych przejść dla pieszych zostaną przebudowane w zakresie dostosowania do warunków technicznych, oraz potrzeb osób niepełnosprawnych (płytki z wypustkami). W miejscach gdzie jest to wymagane (dla obiektu nr 3) zostaną stworzone strefy oczekiwania pieszych oraz połączenie z istniejącym chodnikiem kosztem likwidacji części zieleńca.
3. Okres wprowadzenia zmian:  
Oznakowanie zostanie wprowadzone w terminie do dnia 31 grudnia 2021 r.

Opracował:   
Marcin Wójcik

*Podjętą stała się ważna decyzja o zmianach w zakresie oznakowania w zakresie drogi powiatowej z awansami opinii projektowej.*

ASYSTENT  
Referat  
Wyc

2021-04-06


z up. Komendanta  
Powiatowego Policji  
w Giżycku

  
Sf asp. Waldemar Błach

Giżycko, dnia 9 kwietnia 2021 r.

SU.4030.13.2021

Pan  
Marek Jasudowicz  
Wójt Gminy Giżycko  
ul. Mickiewicza 33  
11-500 Giżycko

URZĄD GMINY GIŻYCKO WPŁYNEŁO	
Dnia	09-04-2021
L.dz.	4115
podpis	

Zgodnie z art. 10 ust. 5 ustawy Prawo o ruchu drogowym z dnia 20 czerwca 1997 r. (Dz. U. z 2021 r. poz. 450), działając w oparciu o § 3 ust. 1 pkt 1 i 3, § 8 ust. 2 pkt 1 Rozporządzenia Ministra Infrastruktury z dnia 23 września 2003 r. w sprawie szczegółowych warunków zarządzania ruchem na drogach oraz wykonywania nadzoru nad tym zarządzaniem (Dz. U. z 2017 r. poz. 784), po rozpatrzeniu projektu organizacji ruchu pn.:

„Projekt stałej organizacji ruchu – 1. droga gminna nr 129060N ul. Kwiatowa w m. Wilkasy (przed skrzyżowaniem z DW nr 643 – ul. Niegocińska); 2. skrzyżowanie drogi gminnej nr 129060N ul. Kwiatowej z drogą gminną nr 129051N ul. Brzozową w m. Wilkasy; 3. droga gminna nr 129051N ul. Brzozowa w m. Wilkasy (przed skrzyżowaniem z DK nr 59 – ul. Olsztyńska)”, przedłożonego przez:

Marka Jasudowicza  
Wójta Gminy Giżycko  
ul. Mickiewicza 33  
11-500 Giżycko

**Zatwierdzam** ww. projekt stałej organizacji ruchu w zakresie dróg gminnych nr 129051N ul. Brzozowej i 129060N ul. Kwiatowej w Wilkasach, **z wyłączeniem** skrzyżowań z drogą krajową nr 59 i drogą wojewódzką nr 643.

Jednocześnie informuję, iż:

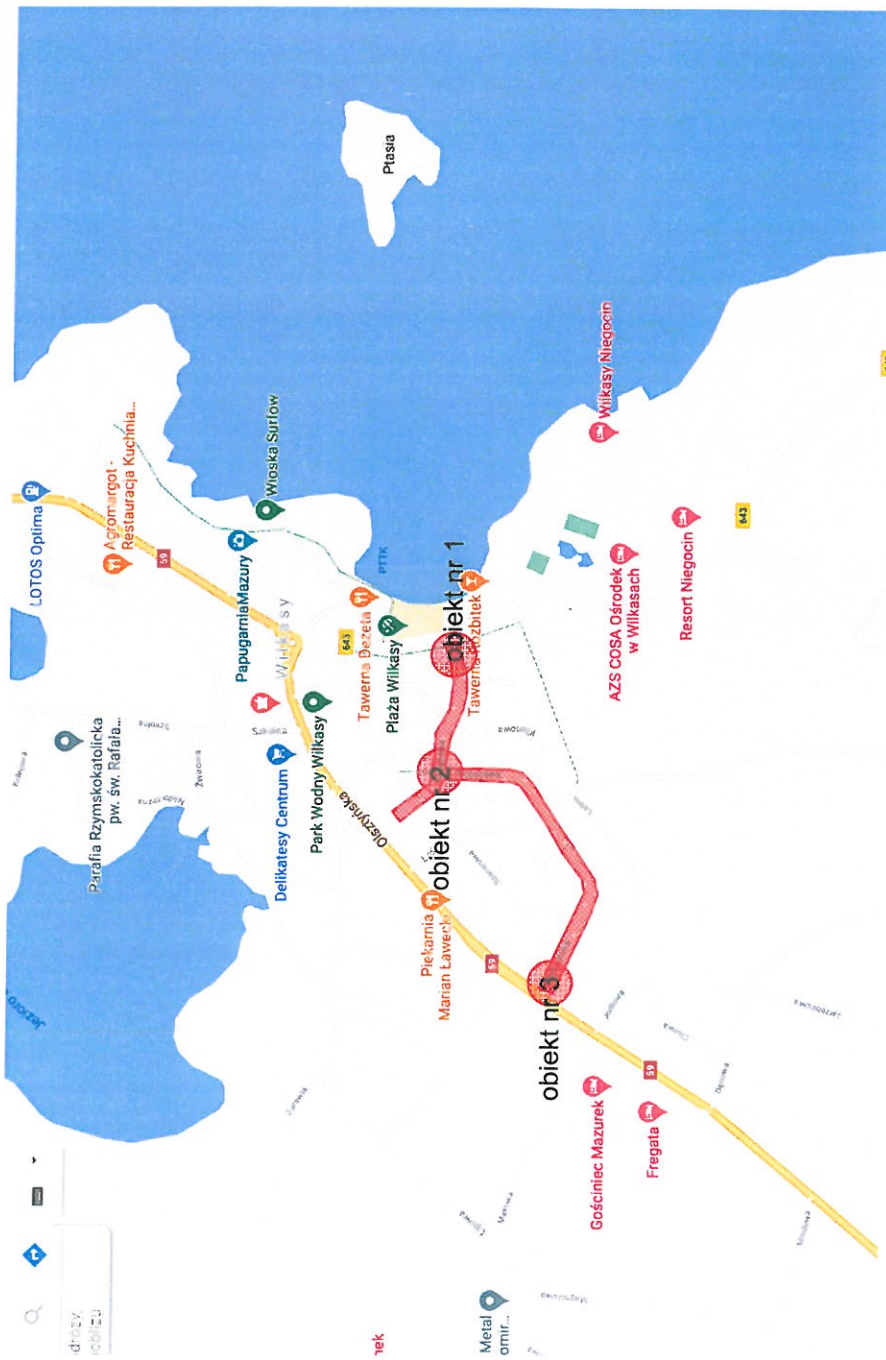
1. Znaki należy ustawić zgodnie z Rozporządzeniem Ministra Infrastruktury z dnia 3 lipca 2003 r. w sprawie szczegółowych warunków technicznych dla znaków i sygnałów drogowych oraz urządzeń bezpieczeństwa ruchu drogowego i warunków ich umieszczania na drogach (Dz. U. z 2019 r. poz. 2311, ze zm.).
2. **Na co najmniej 7 dni przed dniem wprowadzenia organizacji ruchu, należy zawiadomić organ zarządzający ruchem oraz właściwego komendanta policji o terminie jej wprowadzenia.**
3. Jeżeli nie wpłynie zawiadomienie, o którym mowa w pkt. 2, zatwierdzona organizacja ruchu traci ważność.

Termin wprowadzenia organizacji ruchu: **do 31 grudnia 2021 roku.**

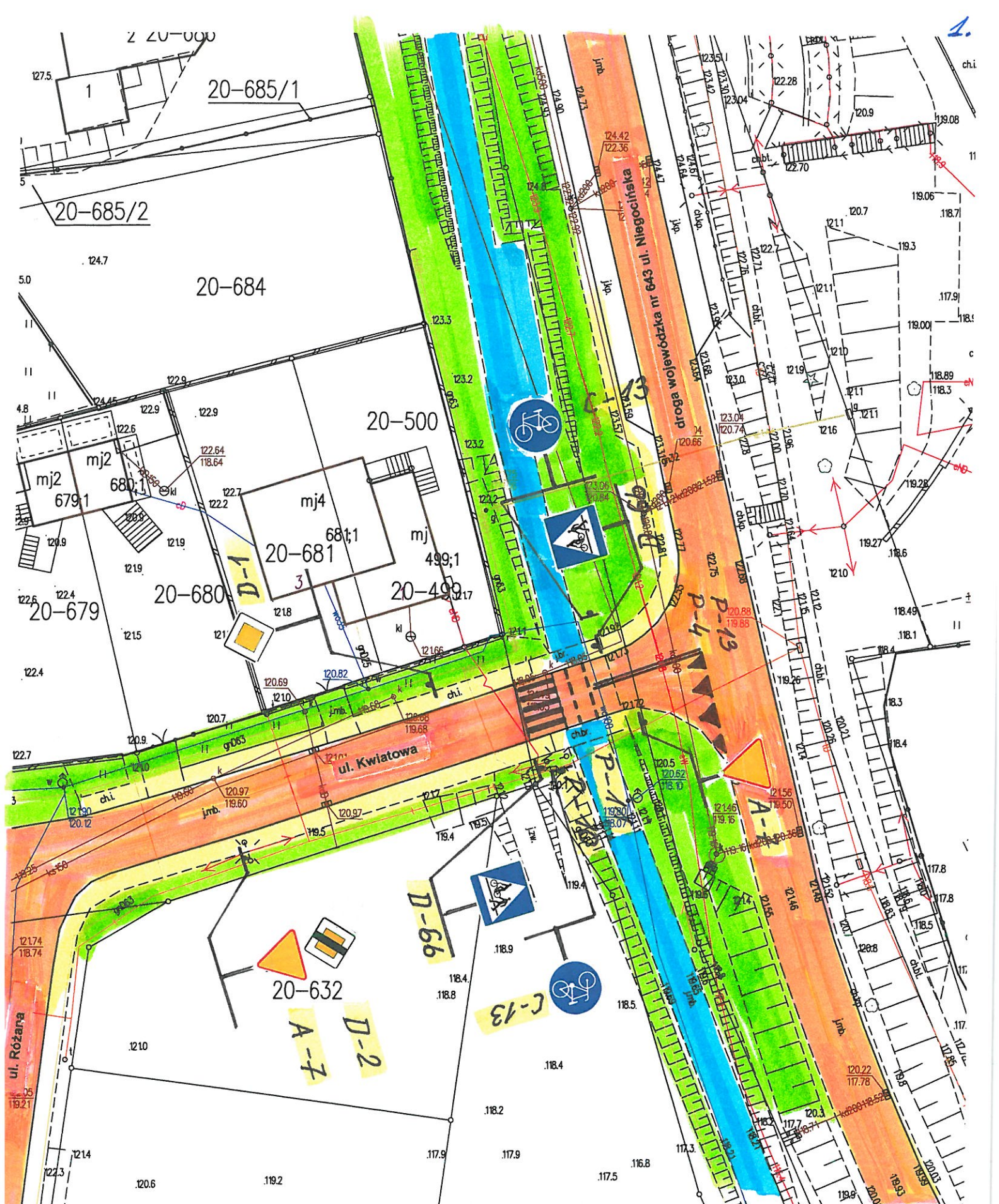
PS/PS

STAROSTA

Mirosław Dariusz Drzazdzewski



Urząd Gminy Giżycko ul. Mickiewicza 33 11-500 Giżycko Referat Rozwoju Gospodarczego	
<b>Obiekt:</b>	droga gminna nr 129060 N ul. Kwiatowa droga gminna nr 129051 N ul. Brzozowa w m. Wilkaszy
<b>Rysunek:</b>	Plan orientacyjny Skala 1 : 25000
<b>Opracował:</b>	Marcin Wójcik Podpis: ... <i>Marcin Wójcik</i> ...
<b>Data:</b>	marzec 2021 r.

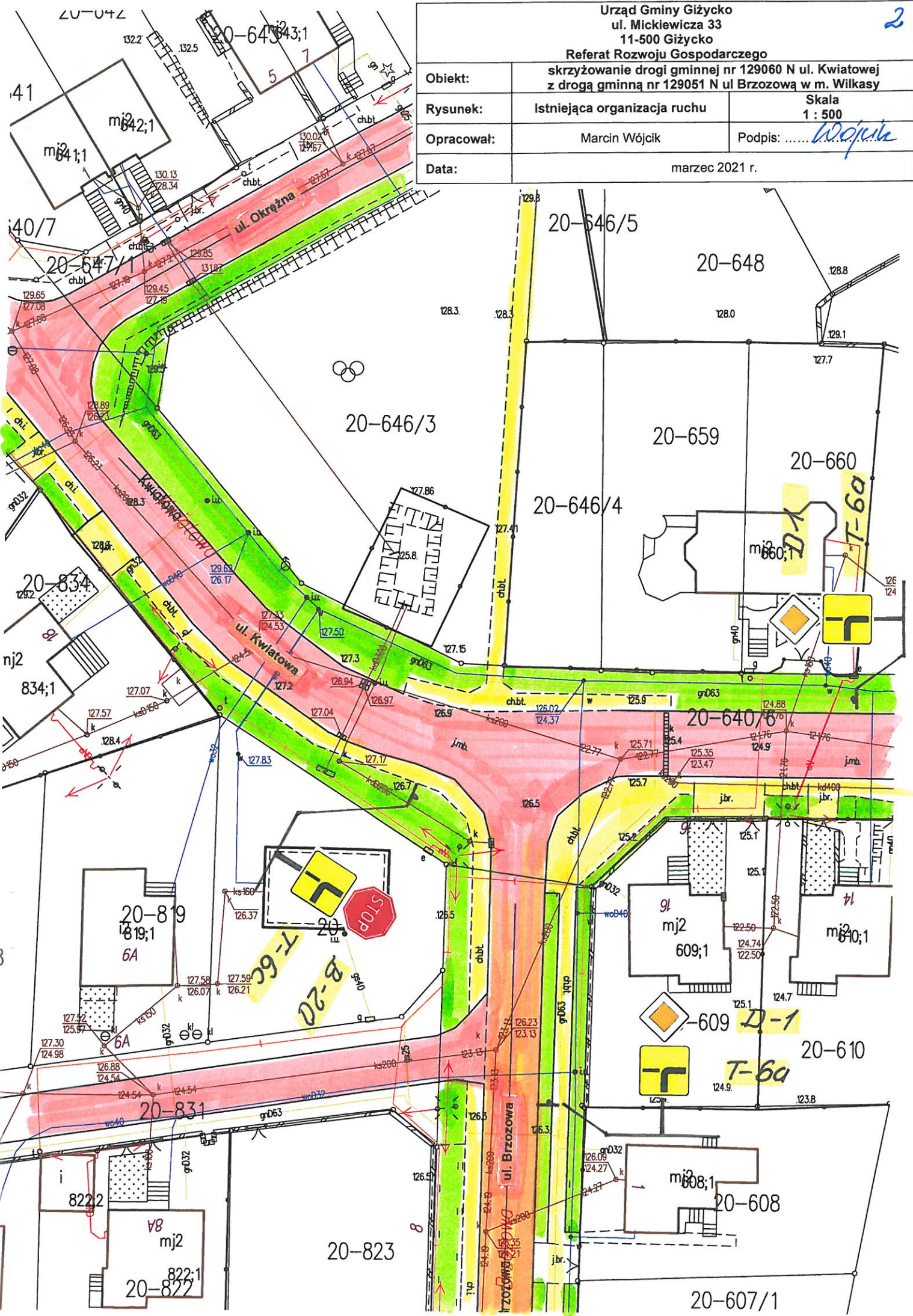


<b>Urząd Gminy Giżycko</b> <b>ul. Mickiewicza 33</b> <b>11-500 Giżycko</b> <b>Referat Rozwoju Gospodarczego</b>		
Obiekt:	droga gminna nr 129060 N ul. Kwiatowa w m. Wilkasy (przed skrzyżowaniem z DW nr 643 – ul. Niegocińska)	
Rysunek:	Istniejąca organizacja ruchu	Skala 1 : 500
Opracował:	Marcin Wójcik	Podpis: ... <i>Wójcik</i> ...
Data:	marzec 2021 r.	

Urząd Gminy Giżycko  
ul. Mickiewicza 33  
11-500 Giżycko

Referat Rozwoju Gospodarczego

Obiekt:	skrzyżowanie drogi gminnej nr 129060 N ul. Kwiatowej z drogą gminną nr 129051 N ul. Brzozową w m. Wilkasy	
Rysunek:	Istniejąca organizacja ruchu	Skala 1 : 500
Opracował:	Marcin Wójcik	Podpis: ..... <i>Wójcik</i>
Data:	marzec 2021 r.	







Urząd Gminy Giżycko ul. Mickiewicza 33 11-500 Giżycko Referat Rozwoju Gospodarczego		
Objekt:	droga gminna nr 129051 N ul. Brzozowa w m. Wilkasy (przed skrzyżowaniem z DK nr 59 – ul. Olsztyńska)	
Rysunek:	Istniejąca organizacja ruchu	Skala 1 : 500
Opracował:	Marcin Wójcik	Podpis: ... <i>Wójcik</i> ...
Data:	marzec 2021 r.	







20-536

20-452

20-453

20-451/3

20-450/2

Urząd Gminy Giżycko ul. Mickiewicza 33 11-500 Giżycko Referat Rozwoju Gospodarczego		
Obiekt:	droga gminna nr 129051 N ul. Brzozowa w m. Wilkasy (przed skrzyżowaniem z DK nr 59 – ul. Olsztyńska)	
Rysunek:	Projektowana organizacja ruchu	Skala 1 : 500
Opracował:	Marcin Wójcik	Podpis: ... <i>Wójcik</i> ...
Data:	marzec 2021 r.	