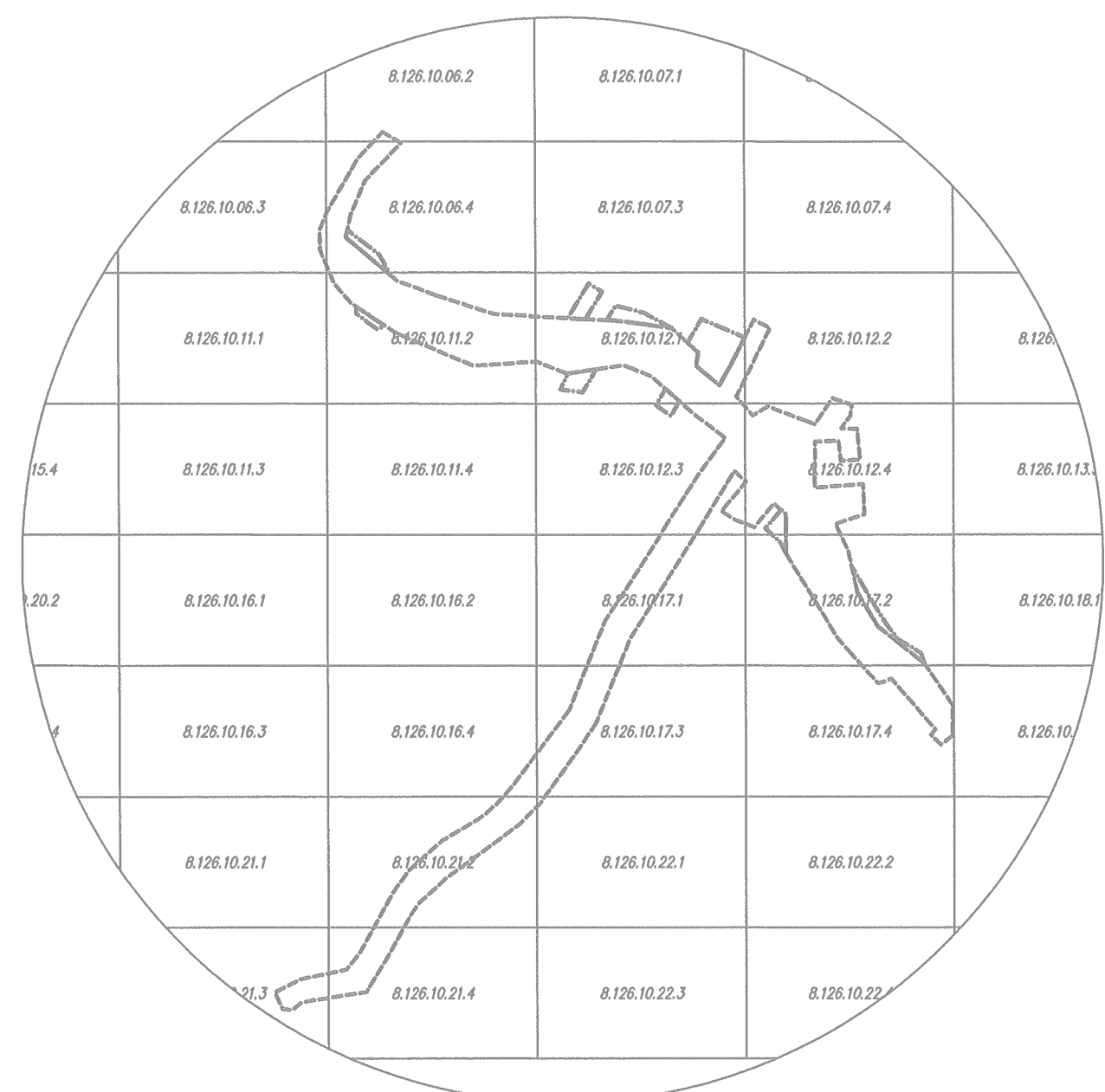


Szkiełko lokalizacji roboty skala 1:25000



MAPA DO CELÓW PROJEKTOWYCH
Skala 1:1000

gm. Wiązownica [180411_2] obręb: Cetula [180411_2.0001]
pow. Jarosław woj. podkarpackie
Ark. 8.126.10.12.1, 8.126.10.12.2, 8.126.10.12.3, 8.126.10.12.4

Mapa sporządzona na podstawie ark. 8.126.10.12.1, 8.126.10.12.2, 8.126.10.12.3, 8.126.10.12.4 mapy zasadniczej oraz własnego pomiaru uspołecznionego.
Przebieg granic są zgodnie z operatem ewidencji gruntów obrębu Cetula.
Nie wyklucza się latwian w terenie innych urządzeń podziemnych.
Asterisk nie zostały zgłoszone do ewidencji gruntów.
W zakresie opracowania nie badano dociepnień służebnościami gruntowymi ujętymi w kolejnych wieczystych działkach nieruchomości.
Mapa w znanym zakresie aktualna na dzień 22.04.2015 r.
Liczba: 6640.014.2015_1804_K05
D: 04.04.2015.2015

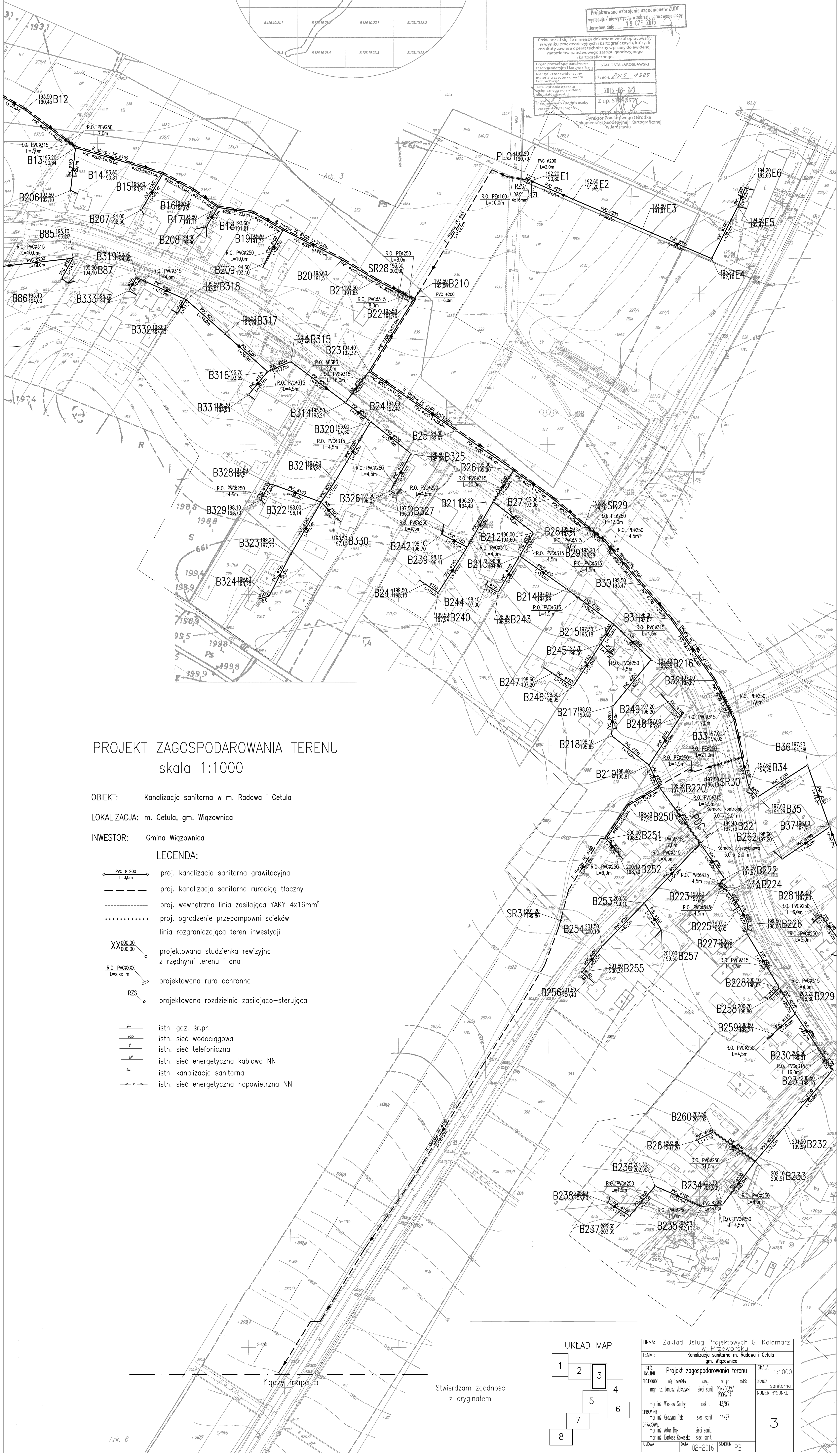
USŁUGI GEODEZYJNE
Tomasz Motyka
37-500 Jarosław, ul. Elektryczna 25
tel. 614 624 16 40, kom. 915 281 849
NIP: 762-131-49-31, REGON: 142595027

Układ map: 2009/24 - "Yranostad"
Jarosław, 11.06.2015 r.

Geodeta uprawniony
nr 107/15446
Tomasz Motyka

Projektowane urządzenia uzgodnione w ZUPF
wydaje / akceptuje w zakresie odpowiedzialności
Jarosław, dnia 19.02.2015

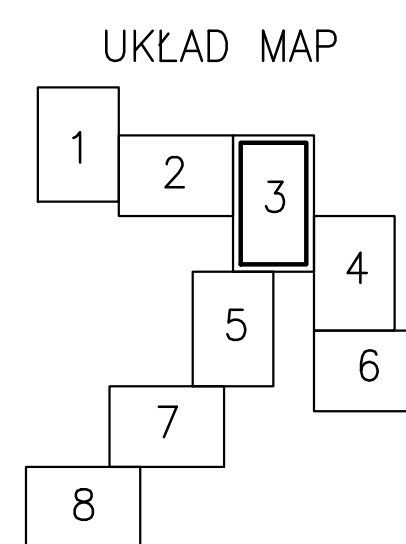
Podpisuję się, że niniejszy dokument został opracowany w wyniku prac geodezyjnych i kartograficznych, których rezultaty zawiera operat techniczny wpisany do ewidencji map latów państwowego zasobu geodezyjnego i kartograficznego.	
Organ prowadzący państwowy zasob geodezyjny i kartograficzny	STAROSTA JAROSIAWSKI
Identyfikacja ewidencji: materiał zasobu - operat techniczny	P.1804.2015.4385
Data wpisania operatu państwowego do ewidencji: 19.02.2015	2015-02-19
Imię i nazwisko i podpis osoby wykonującej prace geodezyjne	Z up. S. MOTYKA
Dyrektor Powiatowego Ośrodka Dokumentacji Geodezyjnej i Kartograficznej w Jarosławiu	



PROJEKT ZAGOSPODAROWANIA TERENU
skala 1:1000

OBIEKT: Kanalizacja sanitarna w m. Radawa i Cetula
LOKALIZACJA: m. Cetula, gm. Wiązownica
INWESTOR: Gmina Wiązownica

- LEGENDA:
- proj. kanalizacja sanitarna grawitacyjna
 - proj. kanalizacja sanitarna rurociąg tłoczny
 - proj. wewnętrzna linia zasilająca YAKY 4x16mm²
 - proj. ogrodzenie przepompowni scieków
 - linia rozgraniczająca teren inwestycji
 - projektowana studzienka rewizyjna z rzędnymi terenu i dna
 - projektowana rura ochronna
 - projektowana rozdzielnia zasilająco-sterująca
 - istn. gaz. śr.pr.
 - istn. sieć wodociągowa
 - istn. sieć telefoniczna
 - istn. sieć energetyczna kablowa NN
 - istn. kanalizacja sanitarna
 - istn. sieć energetyczna napowietrzna NN



FIRMA: Zakład Usług Projektowych G. Kalamarz w Przeworsku	SKALA: 1:1000
TEMAT: Kanalizacja sanitarna m. Radawa i Cetula gm. Wiązownica	BRANŻA: sanitarna
Tytuł rysunku: Projekt zagospodarowania terenu	NUMER RYSUNKU: 3
PROJEKTOWAŁ: mgr inż. Janusz Makrzycki	sekcja: PWA/003/PWA/04
mgr inż. Wiesław Suchy	elektr.: 43/93
SPRAWDZIŁ: mgr inż. Grzegorz Pelt	sekcja: 14/97
OPROJEKTOWAŁ: mgr inż. Artur Bisk	sekcja: 14/97
mgr inż. Bartosz Kokoszka	sekcja: 14/97
UMOWA: 02-2016	STADIUM: PB

Stwierdzam zgodność z oryginałem

Ark. 6

Łączy mapa 5