
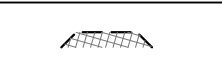
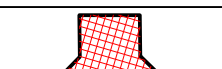

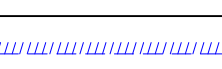


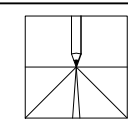


**Oznaczenia:**

-  nawierzchnia jezdni z betonu asfaltowego
-  nawierzchnia zjazdów z betonu asfaltowego
-  nawierzchnia zjazdów z betonowej kostki brukowej "Pozbruk Domino" gr.8cm, kolor szary
-  obrzeże betonowe 8 x 30 x 100 cm
-  pobocze o szer. 75cm umocnione kruszywem łamanym o uziarnieniu ciągłym 0/31,5mm stabilizowanym mechanicznie
-  granice działek objętych opracowaniem
-  nr działek objętych opracowaniem



INWESTOR:	GMINA KAŻMIERZ UL. SZAMOTULSKA 20, 64-530 KAŻMIERZ		
	PRZEBUDOWA ULICY DOLNEJ W KAŻMIERZU (DR. GMINNA NR 243520P KAŻMIERZ - DOLNE POLE)		
LOKALIZACJA:	OBRĘB KAŻMIERZ: 78/6, 65/8, 121/1, 120/2, 119/1, 119/16, 70/1, 69/1, 75, 73/10, 73/8, 76/4, 72/1, 71/1 OBRĘB DOLNE POLE: 81/1, 82/1, 107/2, 114/1, 90/1, 93/1, 120/1, 122/1, 125/2		
NAZWA RYSUNKU:	PROJEKT ZAGOSPODAROWANIA TERENU - ARKUSZ 3/7	SKALA:	1:500
		DATA:	19.12.2022
		NR RYSUNKU:	DR-03
BRANŻA:	DROGOWA		
FAZA:	ZGŁOSZENIE PRZEBUDOWY DROGI		
PROJEKTANT:			