



USPOL-VISION j.m.p. Zdzisław i Jakub Paczkowscy
86-300 Grudziądz, ul. Chełmińska 103,
tel. (056) 643 08 36, tel. kom. 512 297 670
e-mail: biuro@uspol.com.pl, www.uspol.com.pl

STADIUM PROJEKTU:

PROJEKT BUDOWLANY

NAZWA ELEMENTU:

**TOM I: PROJEKT ZAGOSPODAROWANIA TERENU wraz z opiniami,
uzgodnieniami, pozwoleniami i innymi dokumentami**

NAZWA ZAMIERZENIA BUDOWLANEGO:

**Projekt oświetlenia plant od skrzyżowania ul. Piłsudskiego
z Al.23 Stycznia do Błoni Nadwiślańskich w Grudziądzu**

INWESTOR:

**Gmina – Miasto Grudziądz
ul. Ratuszowa 1, 86-300 Grudziądz**

ADRES BUDOWY:

**Al. 23 Stycznia - Biskupa Christiana
86-300 Grudziądz**

IDENTYFIKATORY DZIAŁEK EWIDENCYJNYCH:

**działki nr: 0046.125/2, 0046.125/3, , 0046.123/1, 0046.126, 0046.127/2,
0047.67/2, 0047.56/2, 0047.56/3, 0047.55/2, 0047.54/2, 0047.53/2,
0047.52/2, 0047.51/2, 0047.49/2, 0047.48/2, 0047.47/2, 0047.46/2,
0050.1/1, 0050.2/2, 0050.22, 0050.24, 0050.28, 0050.29, 0050.30, 0050.31,
0050.33/2, 0050.35/1, 0050.35/2, 0050.26/2 0050.23/2, 0050.21/2,
0050.19/2, 0050.18/2, 0050.14/2, 0050.11/2, 0050.97/2,**

KATEGORIA OBIEKTU BUDOWLANEGO: **XXVI - sieci**

PROJEKTANT:

mgr inż. Jakub Paczkowski
KUP/0077/PWOE/10
specjalność instalacyjna bez ograniczeń

PODPIS:

SPRAWDZAJĄCY:

inż. Zdzisław Paczkowski
GP.I.7342/128/TO/91-92
specjalność instalacyjno-inżynierska bez ograniczeń

PODPIS:

NR ARCHIWALNY:

2022/984

DATA OPRACOWANIA:

luty/2023

TOM/LICZBA TOMÓW:

TOM I / 1 tom

NR EGZ.

3

PROJEKT ZAGOSPODAROWANIA TERENU

1. Przedmiot inwestycji	3
2. Istniejący stan zagospodarowania terenu	3
3. Projektowane zagospodarowanie terenu	3
4. Projektowane rozwiązania oświetlenia	4
4.1. Zasilanie projektowanego oświetlenia	4
4.2. Linie oświetlenia	4
4.3. Konstrukcje wsporcze - słupy	4
4.4. Oprawy oświetleniowe	6
5. Warunki i wymagania ochrony i kształtowania ładu przestrzennego	6
6. Ochrona w zakresie dziedzictwa kulturowego i zabytków	6
7. Wpływ eksploatacji górniczej na teren zamierzenia inwestycyjnego	7
8. Geotechniczne warunki posadowienia obiektów budowlanych.....	7
9. Ochrona środowiska oraz higieny i zdrowia ludzi	7
10. Obszar oddziaływania obiektu	7
11. Inne dane uzupełniające	8
12. Zagospodarowanie mas ziemnych	8
13. Kopia decyzji o nadaniu uprawnień budowlanych projektanta i projektanta sprawdzającego i zaświadczenie o przynależności do OIIB, oświadczenie	9

1. Przedmiot inwestycji

Przedmiotem niniejszego opracowania jest projekt oświetlenia plant od skrzyżowania ul. Piłsudskiego z Al.23 Stycznia do Błoni Nadwiślańskich w Grudziądzu.

Inwestorem jest Gmina Miasto Grudziądz ul. Ratuszowa 1, 86-300 Grudziądz.

Zakres projektu obejmuje wykonanie oświetlenia parkowego na odcinku – od ul. Piłsudskiego do końca chodnika wzdłuż plant na wysokości ul. Małogroblowej - zgodnie z oznaczeniem zawartym na rysunku PZT-01.

Łączna długość projektowanego oświetlenia wynosi 598 m.

2. Istniejący stan zagospodarowania terenu

Działki nr 0046.125/2, 0046.125/3, 0046.123/1, 0046.126, 0046.127/2, 0047.67/2, 0047.56/2, 0047.56/3, 0047.55/2, 0047.54/2, 0047.53/2, 0047.52/2, 0047.51/2, 0047.49/2, 0047.48/2, 0047.47/2, 0047.46/2, 0050.1/1, 0050.2/2, 0050.22, 0050.24, 0050.28, 0050.29, 0050.30, 0050.31, 0050.33/2, 0050.35/1, 0050.35/2, 0050.26/2, 0050.23/2, 0050.21/2, 0050.19/2, 0050.18/2, 0050.14/2, 0050.11/2, 0050.97/2 położone w miejscowości Grudziądz w większości stanowią własność Skarbu Państwa w użytkowaniu przez Gminę miasto Grudziądz – tereny zieleni urządzonej, wód powierzchniowych.

Zgodnie z MPZP w/w działki na których projektuje się budowę sieci oświetleniowej znajdują się w terenie oznaczonym jako: 33ZP, WS (Tereny zieleni urządzonej, wód powierzchniowych), 19ZP, 18ZP (Tereny zieleni publicznej).

Przez obszar działek na których przewidziano przedmiotową inwestycję przebiega sieci: wodociągowa, kanalizacji sanitarnej, kanalizacji deszczowej, ciepłownicza, telekomunikacyjna, energetyczna i oświetleniowa.

Działki w projektowanym pasie inwestycji w większości są porośnięte trawą oraz drzewami ozdobnymi. Ponadto znajduje się tam deptak będący przedmiotem oświetlenia.

Budowa sieci oświetleniowej nie wymaga zestawienia powierzchni zagospodarowania działki, powierzchni dróg, parkingów, placów itp.

3. Projektowane zagospodarowanie terenu

Projektowane oświetlenie zasilane będzie z dwóch istniejących słupów oświetleniowych przy ul. Sienkiewicza (po jednym z każdej strony ulicy).

W ramach projektowanej inwestycji przewiduje się:

- montaż nowych słupów oświetleniowych typu parkowego o wysokości 4m
- zabudowę lamp oświetleniowych na projektowanych słupach
- montaż linii kablowej YAKY 5x35 mm²
- zabudowę instalacji uziemiającej oraz przepięciowej.

Projektowana inwestycja ma charakter typowy – oświetlenie parkowe. Zastosowano typowe rozwiązania techniczne i materiały zgodne z wymaganiami przy tego typu inwestycjach.

4. Projektowane rozwiązania oświetlenia

4.1. Zasilanie projektowanego oświetlenia

Zasilanie projektowanego oświetlenia parkowego odbywać się z z dwóch istniejących słupów oświetleniowych (po jednym z każdej strony ulicy) wskazanych na załączonym rysunku nr E-1.

4.2. Linie oświetlenia

W słupach należy zabudować tabliczki bezpiecznikowe IZK z wkładkami bezpiecznikowymi. Do połączeń w słupach od złączy IZK do opraw ułożyć przewody typu YDYżo-3x2,5 mm².

Sieć oświetlenia zaprojektowano kablem typu YAKXS 4x35 mm² + FeZn 25x4 na całej długości trasy układanym na głębokości 0,7 m na podsypce piaskowej o grubości 10 cm w wykopie o głębokości 0,8 m. Zasilanie oświetlenia należy wykonać z dwóch istniejących słupów oświetleniowych przy ul. Sienkiewicza (po jednym z każdej strony ulicy).

Projektowany kabel oświetleniowy należy wprowadzić do wnętrza słupa i zakończyć w zespole zacisków. Dokonać równomiernego podziału obciążenia na fazy.

Wszystkie słupy należy uziemić bednarką FeZn 25x4mm układaną na całej długości w rowie kablowym przed wykonaniem pierwszej podsypki. W przypadku braku możliwości wykonania zastosować uziomy szpilkowe wbijane tak aby uzyskać rezystancję uziemienia $R \leq 10\Omega$. Kable na całej długości ułożyć w rurze ochronnej HDPE 75mm, karbowanej dwustronnie o sztywności obwodowej SN7. Pod drogami, wjazdami stosować rury HDPE 110mm o zwiększonej sztywności obwodowej SN10. Na kablach oświetleniowych w odstępach co 10m stosować opaski kablowe z tworzywa z trwale wygrawerowanymi danymi: „Oświetlenie”, „typ i przekrój kabla”, „rok budowy”. W przypadku przebudowy istniejącego oświetlenia na jezdni dopuszczalnej do ruchu zapewnić oświetlenie tymczasowe na czas budowy.

Wykonać oznaczenia na słupach i numerację słupów czarnymi literami wysokości 5cm, grubości 5mm na białym tle o wysokości 10cm. Oznaczenia na słupach malować na wysokości 1,8m od strony jezdni. Bednarkę uziemiającą podłączyć do zacisku PE w słupie, a następnie linką o przekroju większym niż LgY16mm² do złącza IZK.

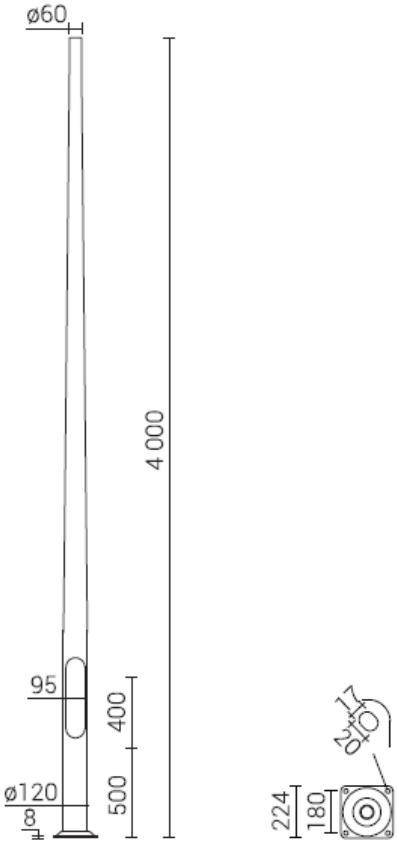
4.3. Konstrukcje wsporcze - słupy

Jako przedłużenie istniejącego oświetlenia zaprojektowano słupy aluminiowe SAL-4 anodowane na kolor czarny (C-35) montowane na fundamentach B-50 / Z-50. Oprawy montować na przystosowanych do słupa wysięgnikach WA-14/1.

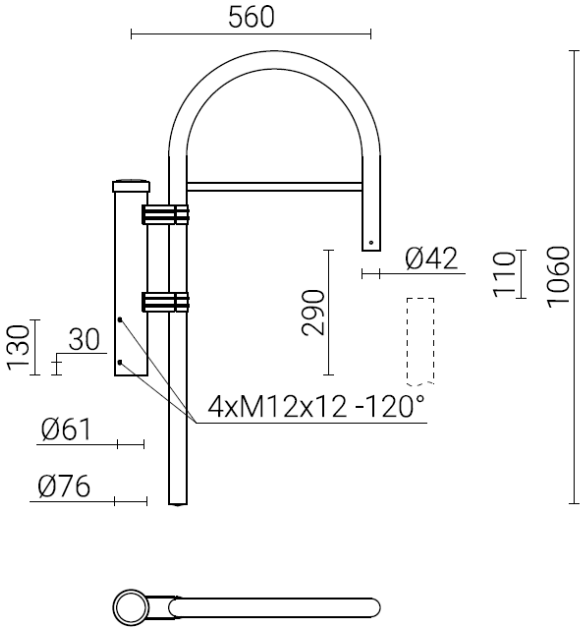
Stosować fundamenty prefabrykowane pod słupy dostosowane do typu przyjętych, fundament powinien wystawać 4cm ponad poziom gruntu, w przypadku montażu w chodniku góra fundamentu powinna być zlicowana z chodnikiem, dopuszcza się tolerancję wysokości +1 do +2cm. Stosować kapturki na śruby. Fundamenty słupów w całości pomalować abizolem. Śruby zakonserwować.

Bednarkę uziemiającą podłączyć do zacisku PE w słupie, a następnie linką o przekroju większym niż LgY16mm² do złącza IZK.

Widok słupa:



Widok wysięgnika:



4.4. Oprawy oświetleniowe

Oświetlenie zaprojektowano w oparciu o oprawy OW-LED o mocy 24W, strumień świetlny oprawy 3800lm, temperatura barwy światła 4000K montowana na słupie o wysokości 4m. Oprawa anadowona w kolorze czarnym (C-35).

Widok słupa:



UWAGA!

- 1) Po wybudowaniu oświetlenie pozostaje na majątku Inwestora.
- 2) Przy odbiorze instalacji należy zgodnie z PBUE sprawdzić skuteczność ochrony przeciwporażeniowej przez szybkie wyłączenie zasilania oraz parametry wytrzymałościowe izolacji zastosowanych kabli. Wykonać należy również pomiary oporności uziemień.

5. Warunki i wymogi ochrony i kształtowania ład przestrzennego

W/w zamierzenie nie wpływa ujemnie ani nie zmienia istniejącego zagospodarowania działek sąsiednich, nie koliduje z funkcją i zagospodarowaniem terenu. Po zakończeniu prac należy odtworzyć zagospodarowanie zielenią i doprowadzić teren do poprzedniego stanu.

6. Ochrona w zakresie dziedzictwa kulturowego i zabytków

Teren znajdujący się w obszarze 18ZP i 19ZP: zachowanie i konserwacja zabytkowych miejskich murów obronnych z zachowaniem zrekonstruowanego odcinka fosy.

Teren znajdujący się w obszarze 33ZP, WS:

- teren znajduje się w granicach strefy B1 ochrony historycznej architektury i zespołów zabudowy śródmiejskiej,

- teren objęty strefą OW ochrony archeologicznej,

Teren inwestycji zgodnie z zapisami MPZP Gminy Miasta Grudziądz podlega ochronie konserwatorskiej i archeologicznej.

7. Wpływ eksploatacji górniczej na teren zamierzenia inwestycyjnego

Teren, przez który przebiega inwestycja nie są pod wpływem eksploatacji górniczej, ponieważ nie znajdują się w granicach terenu górniczego.

8. Geotechniczne warunki posadowienia obiektów budowlanych

Na podstawie Rozporządzenia Ministra Transportu, Budownictwa i Gospodarki Morskiej z dnia 25 kwietnia 2012r. w sprawie ustalania geotechnicznych warunków posadowienia obiektów budowlanych (Dz.U. z dnia 27 kwietnia 2012 r. poz.463) warunki zalicza się do pierwszej kategorii geotechnicznej w prostych warunkach gruntowych. W związku z powyższym nie ma konieczności opracowania dokumentacji geologiczno-inżynierskiej.

9. Ochrona środowiska oraz higieny i zdrowia ludzi

Projektowane zamierzenie inwestycyjne nie stwarza zagrożenia dla środowiska oraz higieny i zdrowia ludzi przebywających w jej otoczeniu. Obszar oddziaływania projektowanej sieci elektroenergetycznej zamyka się w obrębie działek objętych wnioskiem.

Planowana inwestycja nie jest zaliczana do przedsięwzięć mogących znacząco oddziaływać na środowisko, nie jest więc konieczne sporządzenie raportu oddziaływania przedsięwzięcia na środowisko oraz nie jest wymagane uzyskanie decyzji o środowiskowych uwarunkowaniach zgody na realizację przedsięwzięcia.

Inwestycja nie zalicza się do przedsięwzięć mogących pogorszyć stan środowiska w rozumieniu przepisów Rozporządzenia Rady Ministrów z dnia 10.09.2019 r. (Dz.U. z 2019r., poz. 1839).

Zgodnie z art. 5 ustawy z dnia 7 lipca 1994r - Prawo budowlane (z późn. zm.) instalację oświetlenia parkowego projektuje się zgodnie z obowiązującymi przepisami oraz zasadami wiedzy technicznej. Projektowana budowa sieci oświetleniowej nie zagraża środowisku oraz nie wpływa ujemnie na higienę oraz zdrowie użytkowników działek i są spełnione wymagania art. 5, ustępu 1 ustawy z dnia 7 lipca 1994r - Prawo budowlane (z późn. zm.).

10. Obszar oddziaływania obiektu

Na podstawie art. 20, ust.1, pkt. 1, litera "c" oraz art. 3 pkt. 20 w związku z art. 28, ust. 2 ustawy Prawo Budowlane (tekst jedn. Dz.U. z 2019 r. poz. 1186) ustalenie obszaru oddziaływania obiektu – Budowa oświetlenia schodów terenowych (z Góry Zamkowej do Al. Królowej Jadwigi) – dokonano na podstawie:

- Rozporządzenie Ministra Transportu, Budownictwa i Gospodarki Morskiej z dnia 25 kwietnia 2012 r. w sprawie szczegółowego zakresu i formy projektu budowlanego – Dz.U. z dn. 9 października 2018 r. Poz. 1935
- Ustawa z dnia 10 kwietnia 1997 r. Prawo energetyczne (tekst jedn. Dz.U. 2020 poz. 833).

- Prawo ochrony środowiska (tekst jedn. Dz.U. 2019 poz. 1396) art. 74 pkt 1, 2, art. 75 pkt 1, 2, 3,
Oświadczam, że obszar oddziaływania inwestycji zamyka się w granicach działki na której jest ona zlokalizowana tj. na działkach o numerach ewidencyjnych 0046.125/2, 0046.125/3, 0046.123/1, 0046.126 0046.127/2, 0047.67/2, 0047.56/2, 0047.56/3, 0047.55/2, 0047.54/2, 0047.53/2, 0047.52/2, 0047.51/2, 0047.49/2, 0047.48/2, 0047.47/2, 0047.46/2, 0050.1/1, 0050.2/2, 0050.22, 0050.24, 0050.28, 0050.29, 0050.30, 0050.31, 0050.33/2, 0050.35/1, 0050.35/2, 0050.26/2 0050.23/2, 0050.21/2, 0050.19/2, 0050.18/2, 0050.14/2, 0050.11/2, 0050.97/2 jedn. ewid. M. Grudziądz.

11. Inne dane uzupełniające

Na trasie projektowanych linii nie występuje wycinka drzew.

Projektowana inwestycja nie znajduje się w obrębie obszarów narażonych na niebezpieczeństwo powodzi.

Nie jest wymagane pozwolenie wodno-prawne.

Planowane roboty budowlane związane z budową oświetlenia nie będą prowadzone w strefie kontrolowanej gazociągu.

12. Zagospodarowanie mas ziemnych

Ziemia pozyskana z wykopów zostanie ponownie użyta do zasypania wykopu nadmiar ziemi należy wywieźć poza teren budowy i zutylizować lub zagospodarować w obrębie działek inwestycyjnych do innych robót ziemnych.

13. Kopia decyzji o nadaniu uprawnień budowlanych projektanta i projektanta sprawdzającego i zaświadczenie o przynależności do OIIB, oświadczenie



Sygn. akt: KUPOIIB/KK-0054-0029/10
KUPOIIB/KK-0055-0073/10

Bydgoszcz, dnia 11 czerwca 2010 r.

DECYZJA

Na podstawie art. 24 ust. 1 pkt 2 ustawy z dnia 15 grudnia 2000 r. o samorządach zawodowych architektów, inżynierów budownictwa oraz urbanistów (Dz. U. z 2001 r. Nr 5, poz. 42, z późn. zm.), art. 13 ust. 1 pkt 1 i 2 i ust. 2, art. 14 ust. 1 pkt 5 i ust. 3 pkt 1 i 3 ustawy z dnia 7 lipca 1994 r. Prawo budowlane (Dz. U. z 2006 r. Nr 156, poz. 1116, z późn. zm.) oraz § 11 ust. 1 pkt 1 rozporządzenia Ministra Transportu i Budownictwa z dnia 28 kwietnia 2006 r. w sprawie samodzielnych funkcji technicznych w budownictwie (Dz. U. z 2006 r. Nr 83, poz. 578, z późn. zm.) w związku z art. 104 Kodeksu postępowania administracyjnego (Dz. U. z 2000 r. Nr 98, poz. 1071, z późn. zm.)

**Okręgowa Komisja Kwalifikacyjna
nada je**
Panu Jakubowi Michałowi Paczkowskiemu
magistrowi inżynierowi o kierunku elektrotechnika
urodzonemu dnia 27 kwietnia 1974 r. w Grudziądzu

UPRAWNIENIA BUDOWLANE

numer ewidencyjny KUP/0077/PWOE/10

**do projektowania i kierowania robotami budowlanymi bez ograniczeń
w specjalności instalacyjnej w zakresie sieci, instalacji i urządzeń
elektrycznych i elektroenergetycznych**

UZASADNIENIE

W związku z uwzględnieniem w całości żądania strony, na podstawie art. 107 § 4 K.p.a. odstępuje się od uzasadnienia decyzji. Zakres nadanych uprawnień budowlanych wskazano na odwrocie decyzji.

Pouczenie

Od niniejszej decyzji służy odwołanie do Krajowej Komisji Kwalifikacyjnej Polskiej Izby Inżynierów Budownictwa w Warszawie, za pośrednictwem Okręgowej Komisji Kwalifikacyjnej KUPOIIB w Bydgoszczy w terminie 14 dni od dnia jej doręczenia.

Skład Orzekający
Okręgowej Komisji Kwalifikacyjnej

mgr inż. Jacek Kołodziej

inż. Wojciech Klętecki

inż. Franciszek Szypliński

Otrzymują:

1. Pan Jakub Michał Paczkowski
ul. Zapolskiej 3
86-300 Grudziądz
2. Okręgowa Rada Izby
3. Główny Inspektor
Nadzoru Budowlanego
4. a/a



Szczegółowy zakres uprawnień budowlanych

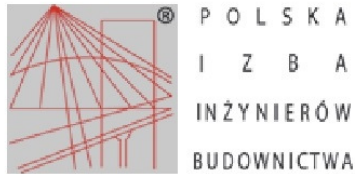
Na podstawie art. 12 ust. 1 pkt 1 i 2 i art. 13 ust. 3 i 4 ustawy Prawo budowlane, Pan Jakub Michał Paczkowski jest upoważniony w specjalności instalacyjnej w zakresie sieci, instalacji i urządzeń elektrycznych i elektroenergetycznych do:

- projektowania, sprawdzania projektów architektoniczno – budowlanych i sprawowania nadzoru autorskiego,
 - kierowania budową lub innymi robotami budowlanymi,
 - kierowania wytwarzaniem konstrukcyjnych elementów budowlanych oraz nadzoru i kontroli technicznej wytwarzania tych elementów,
 - wykonywania nadzoru inwestorskiego,
 - sprawowania kontroli technicznej utrzymania obiektów budowlanych z zastrzeżeniem art. 62 ust. 5 ustawy Prawo budowlane
- bez ograniczeń.**

Na podstawie § 15 i § 24 ust. 1 rozporządzenia Transportu i Budownictwa z dnia 28 kwietnia 2006 r. w sprawie samodzielnych funkcji technicznych w budownictwie, niniejsze uprawnienia budowlane uprawniają do:

- sporządzania projektów zagospodarowania działki lub terenu w zakresie specjalności instalacyjnej w zakresie sieci, instalacji i urządzeń elektrycznych i elektroenergetycznych,
- projektowania obiektu budowlanego i kierowania robotami budowlanymi związanymi z obiektem budowlanym, takim jak: sieci, instalacje i urządzenia elektryczne i elektroenergetyczne, w tym kolejowe, trolejbusowe i tramwajowe sieci trakcyjne wraz z urządzeniami do zasilania i sterowania.

PRZEWODNICZĄCY
KOMISJI KWALIFIKACYJNEJ
Kujawsko-Pomorskiej Okręgowej
Izby Inżynierów Budownictwa
mgr inż. Jacek Kołodziej



Zaświadczenie
o numerze weryfikacyjnym:
KUP-RD6-5GP-TUY *

Pan Jakub Paczkowski o numerze ewidencyjnym KUP/IE/0179/10

jest członkiem Kujawsko-Pomorskiej Okręgowej Izby Inżynierów Budownictwa i posiada wymagane ubezpieczenie od odpowiedzialności cywilnej.

Niniejsze zaświadczenie jest ważne do dnia 2023-07-31.

Zaświadczenie zostało wygenerowane elektronicznie i opatrzone bezpiecznym podpisem elektronicznym weryfikowanym przy pomocy ważnego kwalifikowanego certyfikatu w dniu 2022-07-11 roku przez:

Renata Staszak, Przewodniczący Rady Kujawsko-Pomorskiej Okręgowej Izby Inżynierów Budownictwa.

Zgodnie z art. 78¹ K.c.

§ 1. Do zachowania elektronicznej formy czynności prawnej wystarczy złożenie oświadczenia woli w postaci elektronicznej i opatrzenie go kwalifikowanym podpisem elektronicznym.

§ 2. Oświadczenie woli złożone w formie elektronicznej jest równoważne z oświadczeniem woli złożonym w formie pisemnej.

* Weryfikację poprawności danych w niniejszym zaświadczeniu można sprawdzić za pomocą numeru weryfikacyjnego zaświadczenia na stronie Polskiej Izby Inżynierów Budownictwa www.piib.org.pl lub kontaktując się z biurem właściwej Okręgowej Izby Inżynierów Budownictwa.



Toruń, dnia 14.01.1992r.

URZĄD WOJEWÓDZKI
w TORUNIU

Nr GP.I.7342/128/TO/91-92

DECYZJA O STWIERDZENIU PRZYGOTOWANIA ZAWODOWEGO
DO PEŁNIENIA SAMODZIELNYCH FUNKCJI TECHNICZNYCH W BUDOWNICTWIE

Na podstawie § 13 ust.1 pkt 4 lit. "d" rozp. Ministra
Gospodarki Terenowej i Ochrony Środowiska z dn. 20.02.1975r. /Dz.U.Nr 8
z 1975r./ oraz zmiana rozp. Ministra Gospodarki Przestrzennej i Bud.
z dn. 16.07.1991r. /Dz.U.Nr 69 z 1991r./ w sprawie samodzielnych funkcji
technicznych w budownictwie, stwierdza się, że:

Pan ZDZISZAW PACZKOWSKI

tytuł naukowy-zawodowy: inżynier elektryk

urodzony(a) dnia 24 stycznia 1951 r. w Grudziądzu

posiada przygotowanie zawodowe upoważniające do wykonywania

samodzielnej funkcji projektanta

w specjalności instalacyjno-inżynieryjnej

w zakresie sieci i instalacji elektrycznych

Pan(i) ZDZISZAW PACZKOWSKI jest upoważniony(a) do:

1. Sporządzania projektów sieci i instalacji elektrycznych.

Otrzymywał

1. Pan Zdzisław Paczkowski

ul. Korczaka 9 m 35 - G r u d z i ą d z

2. a/a



Z UP. WOJEWODY
[Signature]
DIREKTOR WYDZIAŁU
GOSPODARSTWA PRZESTRZENNEJ

Opłatę skarbową w wysokości

6.000,- zł pobrano

i skreślona na kopii decyzji postanawia



Zaświadczenie

o numerze weryfikacyjnym:
KUP-SIJ-3CU-VJ2 *

Pan ZDZISŁAW PACZKOWSKI o numerze ewidencyjnym KUP/IE/1864/01
adres zamieszkania ul. J. KORCZAKA 9/35, 86-300 GRUDZIĄDZ
jest członkiem Kujawsko-Pomorskiej Okręgowej Izby Inżynierów Budownictwa i posiada
wymagane ubezpieczenie od odpowiedzialności cywilnej.
Niniejsze zaświadczenie jest ważne do dnia 2023-12-31.

Zaświadczenie zostało wygenerowane elektronicznie i opatrzone bezpiecznym podpisem elektronicznym
weryfikowanym przy pomocy ważnego kwalifikowanego certyfikatu w dniu 2022-12-15 roku przez:

Renata Staszak, Przewodniczący Rady Kujawsko-Pomorskiej Okręgowej Izby Inżynierów Budownictwa.

Zgodnie z art. 78¹ K.c.

§ 1. Do zachowania elektronicznej formy czynności prawnej wystarcza złożenie oświadczenia woli w postaci elektronicznej i opatrzenie go kwalifikowanym podpisem elektronicznym.

§ 2. Oświadczenie woli złożone w formie elektronicznej jest równoważne z oświadczeniem woli złożonym w formie pisemnej.

* Weryfikację poprawności danych w niniejszym zaświadczeniu można sprawdzić za pomocą numeru weryfikacyjnego zaświadczenia na stronie Polskiej Izby Inżynierów Budownictwa www.piiib.org.pl lub kontaktując się z biurem właściwej Okręgowej Izby Inżynierów Budownictwa.

OŚWIADCZENIE

Oświadczam, że projekt budowlany:

**Projekt oświetlenia plant od skrzyżowania ul. Piłsudskiego
z Al.23 Stycznia do Błoni Nadwiślańskich w Grudziądzu**

dla Inwestora:
**Gmina Miasto Grudziądz
ul. Ratuszowa 1
86-300 Grudziądz**

jest kompletny i został wykonany zgodnie z obowiązującymi przepisami i
zasadami wiedzy technicznej

Projektant:

Branża elektryczna

mgr inż. Jakub Paczkowski

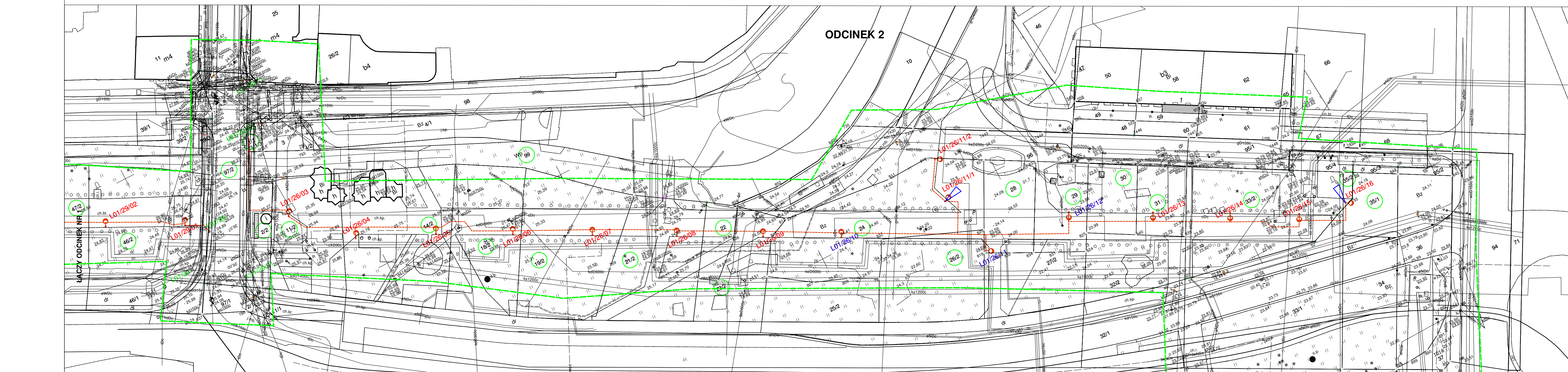
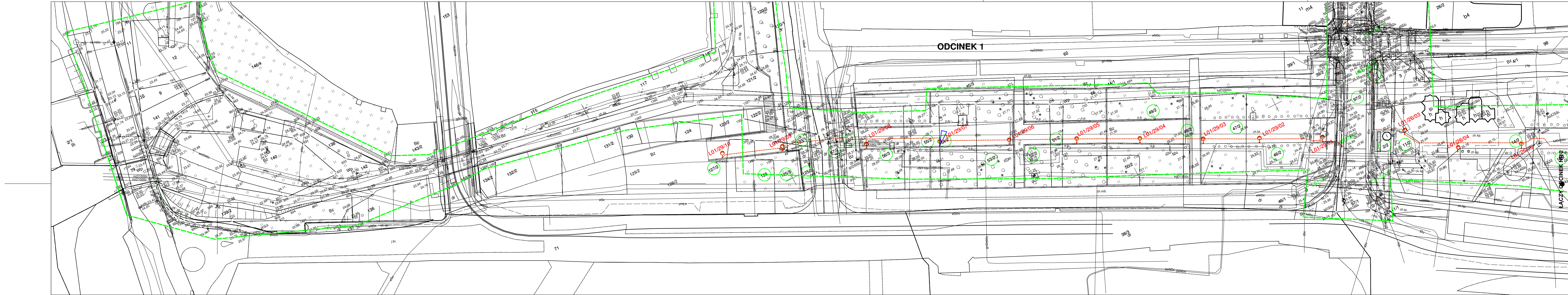
uprawnienia do projektowania Nr KUP/0077/PWOE/10
bez ograniczeń w specjalności instalacyjnej w zakresie sieci,
instalacji i urządzeń elektrycznych i elektroenergetycznych

Sprawdzający:

Branża elektryczna

inż. Zdzisław Paczkowski

uprawnienia do projektowania Nr GP.I.7342/128/TO/91-92
bez ograniczeń w specjalności instalacyjno-inżynieryjnej w zakresie
sieci i instalacji elektrycznych



MAPA DO CELÓW PROJEKTOWYCH

nieruchomości położonych przy Al. 23 Stycznia - Biskupa Christiana

cz. nr: 0035.48, 0035.49, 0035.50, 0035.51, 0035.52, 0035.53, 0035.54, 0035.55, 0035.56, 0035.57, 0035.58, 0035.59, 0035.60, 0035.61, 0046.10, 0046.11, 0046.12, 0046.122/2, 0046.123/1, 0046.138, 0046.139/1, 0046.139/2, 0046.140, 0046.141, 0046.203, 0046.9, 0047.39/3, 0048.79, 0050.1/1, 0050.1/2, 0050.1/3, 0050.2/1, 0050.2/2, 0050.22, 0050.24, 0050.28, 0050.29, 0050.3, 0050.30, 0050.31, 0050.33/1, 0050.33/2, 0050.34, 0050.35/1, 0050.35/2, 0050.36, 0050.37, 0050.4/2, 0050.95/1, 0050.95/2, 0050.95/3, 0050.95/4, 0050.97/1, 0050.97/2

Oznaczenie kancelaryjne zgłoszenia pracy geodezyjnej	GN-IV 6640.1.217.2023
Miejscowość:	Grudziądz
Jednostka ewidencyjna	identyfikator 048201_1 nazwa M. Grudziądz
Obręb ewidencyjny	identyfikator 045291_1, 0050, 0046, 0050 nazwa 35, 46, 50
Skala mapy:	1:500
Nazwa układu współrzędnych	prostokątnych płaskich wysokości PL-EVRF2007-NH
Oznaczenie granic obszaru, który był przedmiotem aktualizacji	GN-IV 6640.1.217.2023
Oznaczenie informacji o służebnościach gruntowych mających wpływ na zagospodarowanie gruntów, zlokalizowanych w granicach projektowych inwestycji	nie badano służebności gruntowych
Nie wyklucza się istnienia w terenie również innych urządzeń podziemnych, które nie zostały zgłoszone do inwentaryzacji	nie badano
Mapa aktualna na dzień	14 marca 2023 r.

BIMForum.pl
Michał Sereśa
ul. Wolna 40/1 85-300 Grudziądz
tel. 71 72 12 12 12
www.geodezja-grudziadz.pl
www.geodezja-grudziadz.pl

GEODETA
inż. Stefan Sereśa
Świątynia, 10/1 85-300 Grudziądz
tel. 71 72 12 12 12
www.geodezja-grudziadz.pl

POTWIERDZAM ZGODNOŚĆ Z ORYGINAŁEM

MAPY DO CELÓW PROJEKTOWYCH

Potwierdzam, że niniejszy dokument został opracowany w wyniku prac geodezyjnych i kartograficznych, których rezultaty zawiera operat techniczny pozytywnie zweryfikowany. Jednocześnie informuję, że jestem świadomy odpowiedzialności karnej za złożenie fałszywego oświadczenia.

Identyfikator zgłoszenia prac geodezyjnych GN-IV 6640.1.217.2023

Organ służby geodezyjnej i kartograficznej Prezydent miasta Grudziądz

Wykonawca prac geodezyjnych BIMForum.pl Michał Sereśa

Imię i nazwisko oraz nr uprawnień zawodowych kierownika prac geodezyjnych inż. Stefan Sereśa
sgr. nr 6485

Nr oraz data sporządzenia dokumentu potwierdzającego wynik pozytywnej weryfikacji Protokół nr 1 z dnia 27 marca 2023 r.

--- - proj. kabel oświetleniowy typu YAKXS 4x35mm² w rurze ochronnej

o - proj. oprawa oświetleniowa moc całkowita oprawy 24W, strumień świetlny oprawy 3600lm, temperatura barwy światła 4000K montowana na słupie aluminiowym anodowanym cylindryczno-stożkowym

INWENIARZ ELEKTRYCZNY USPOL WYKONAWCA	INWESTOR: Gmina - miasto Grudziądz, ul. Ratuszowa 1, 85-300 Grudziądz	Typu rysunku: Projekt zagospodarowania terenu	WERSJA: A	NR PROJEKTU: 984/2022
OPRACOWANIE: mgr inż. Jacek Paszkowski mgr inż. Jacek Paszkowski mgr inż. Jacek Paszkowski mgr inż. Jacek Paszkowski	Projektant: mgr inż. Jacek Paszkowski mgr inż. Jacek Paszkowski mgr inż. Jacek Paszkowski mgr inż. Jacek Paszkowski	Podpis: mgr inż. Jacek Paszkowski mgr inż. Jacek Paszkowski mgr inż. Jacek Paszkowski mgr inż. Jacek Paszkowski	DATA: 02.2023	NR ILOSC ARKUSZY: 1/1
SKALA RYSUNKU: 1:500	NR RYSUNKU: E-01			



USPOL-VISION j.m.p. Zdzisław i Jakub Paczkowscy
86-300 Grudziądz, ul. Chełmińska 103,
tel. (056) 643 08 36, tel. kom. 512 297 670
e-mail: biuro@uspol.com.pl, www.uspol.com.pl

STADIUM PROJEKTU:

PROJEKT BUDOWLANY

NAZWA ELEMENTU:

TOM II: Opinie, uzgodnienia, pozwolenia

NAZWA ZAMIERZENIA BUDOWLANEGO:

**Projekt oświetlenia plant od skrzyżowania ul. Piłsudskiego
z Al.23 Stycznia do Błoni Nadwiślańskich w Grudziądzu**

INWESTOR:

**Gmina – Miasto Grudziądz
ul. Ratuszowa 1, 86-300 Grudziądz**

ADRES BUDOWY:

**Al. 23 Stycznia - Biskupa Christiana
86-300 Grudziądz**

IDENTYFIKATORY DZIAŁEK EWIDENCYJNYCH:

**działki nr: 0046.125/2, 0046.125/3, , 0046.123/1, 0046.126, 0046.127/2,
0047.67/2, 0047.56/2, 0047.56/3, 0047.55/2, 0047.54/2, 0047.53/2,
0047.52/2, 0047.51/2, 0047.49/2, 0047.48/2, 0047.47/2, 0047.46/2,
0050.1/1, 0050.2/2, 0050.22, 0050.24, 0050.28, 0050.29, 0050.30, 0050.31,
0050.33/2, 0050.35/1, 0050.35/2, 0050.26/2 0050.23/2, 0050.21/2,
0050.19/2, 0050.18/2, 0050.14/2, 0050.11/2, 0050.97/2,**

KATEGORIA OBIEKTU BUDOWLANEGO: **XXVI - sieci**

PROJEKTANT:

mgr inż. Jakub Paczkowski
KUP/0077/PWOE/10
specjalność instalacyjna bez ograniczeń

PODPIS:

SPRAWDZAJĄCY:

inż. Zdzisław Paczkowski
GP.I.7342/128/TO/91-92
specjalność instalacyjno-inżynierska bez ograniczeń

PODPIS:

NR ARCHIWALNY:

2022/984

DATA OPRACOWANIA:

lutym/2023

TOM/LICZBA TOMÓW:

TOM I / 1 tom

NR EGZ.

3

SPIS ZAWARTOŚCI

1.	ZAŁĄCZNIKI – DOKUMENTY FORMALNO-PRAWNE	Str.
	1. Oświadczenie woli Prezydenta Grudziądza	3-5
	2. Uzgodnienie Wydziału Geodezji i Gospodarki Nieruchomościami UM	6-9
	3. Uzgodnienie Wojewódzkiego Konserwatora Zabytków	10
	4. Uzgodnienie MZD	11
	5. Uzgodnienie ZUDP	12-24

Grudziądz, dnia 29 stycznia 2024 roku

GN-II.6853.2.21.2022

Inwestor:
Miejskie Przedsiębiorstwo Gospodarki
Nieruchomościami Sp. z o. o.
ul. Curie-Skłodowska 5-7
86-300 Grudziądz

OŚWIADCZENIE WOLI

Działając na podstawie udzielonego mi przez Prezydenta Grudziądza pełnomocnictwa do dokonywania wszelkich czynności i składania oświadczeń woli z zakresu zadań administracji rządowej określonych przepisami ustawy o gospodarce nieruchomościami (Rep. A numer 5562/2020 z dnia 16 września 2020 r.), wyrażam zgodę na użyczenie nieruchomości stanowiących własność gminy miasto Grudziądz, położonych w Grudziądzu oznaczonych jako działki:

- nr 2/2 w obrębie 50 o powierzchni 0,0182 ha, dla której prowadzona jest księga wieczysta TO1U/00024478/6 przy ul. Sienkiewicza,
- nr 11/2 w obrębie 50 o powierzchni 0,0555 ha, dla której prowadzona jest księga wieczysta TO1U/00019802/9 przy al. 23 Stycznia,
- nr 14/2 w obrębie 50 o powierzchni 0,0899 ha, dla której prowadzona jest księga wieczysta TO1U/00019802/9 przy al. 23 Stycznia,
- nr 18/2 w obrębie 50 o powierzchni 0,0681 ha, dla której prowadzona jest księga wieczysta TO1U/00019802/9 przy al. 23 Stycznia
- nr 19/2 w obrębie 50 o powierzchni 0,0864 ha, dla której prowadzona jest księga wieczysta TO1U/00019802/9 przy al. 23 Stycznia,
- nr 21/2 w obrębie 50 o powierzchni 0,0702 ha, dla której prowadzona jest księga wieczysta TO1U/00019802/9 przy al. 23 Stycznia,
- nr 22 w obrębie 50 o powierzchni 0,0141 ha, dla której prowadzona jest księga wieczysta TO1U/00019802/9 przy al. 23 Stycznia
- nr 23/2 w obrębie 50 o powierzchni 0,0382 ha, dla której prowadzona jest księga wieczysta TO1U/00019802/9 przy al. 23 Stycznia,
- nr 24 w obrębie 50 o powierzchni 0,1033 ha, dla której prowadzona jest księga wieczysta TO1U/00019802/9 przy al. 23 Stycznia,
- nr 26/2 w obrębie 50 o powierzchni 0,0599 ha, dla której prowadzona jest księga wieczysta TO1U/00019802/9 przy al. 23 Stycznia
- nr 28 w obrębie 50 o powierzchni 0,0314 ha, dla której prowadzona jest księga wieczysta TO1U/00019802/9 przy al. 23 Stycznia,
- nr 29 w obrębie 50 o powierzchni 0,0306 ha, dla której prowadzona jest księga wieczysta TO1U/00023544/3 przy ul. Małomłyńskiej,
- nr 30 w obrębie 50 o powierzchni 0,0228 ha, dla której prowadzona jest księga wieczysta TO1U/00019802/9 przy al. 23 Stycznia
- nr 31 w obrębie 50 o powierzchni 0,0228 ha, dla której prowadzona jest księga wieczysta TO1U/00019802/9 przy al. 23 Stycznia,

- nr 33/2 w obrębie 50 o powierzchni 0,0878 ha, dla której prowadzona jest księga wieczysta TO1U/00019802/9 przy al. 23 Stycznia
- nr 35/2 w obrębie 50 o powierzchni 0,0019 ha, dla której prowadzona jest księga wieczysta TO1U/00019802/9 przy al. 23 Stycznia,
- nr 46/2 w obrębie 47 o powierzchni 0,0876 ha, dla której prowadzona jest księga wieczysta TO1U/00019803/6 przy al. 23 Stycznia,
- nr 47/2 w obrębie 47 o powierzchni 0,0511 ha, dla której prowadzona jest księga wieczysta TO1U/00019803/6 przy al. 23 Stycznia,
- nr 48/2 w obrębie 47 o powierzchni 0,0080 ha, dla której prowadzona jest księga wieczysta TO1U/00019803/6 przy al. 23 Stycznia,
- nr 49/2 w obrębie 47 o powierzchni 0,00834 ha, dla której prowadzona jest księga wieczysta TO1U/00000160/0 przy al. 23 Stycznia,
- nr 51/2 w obrębie 47 o powierzchni 0,0103 ha, dla której prowadzona jest księga wieczysta TO1U/00019803/6 przy al. 23 Stycznia,
- nr 52/2 w obrębie 47 o powierzchni 0,0327 ha, dla której prowadzona jest księga wieczysta TO1U/00019803/6 przy al. 23 Stycznia,
- nr 53/2 w obrębie 47 o powierzchni 0,00328 ha, dla której prowadzona jest księga wieczysta TO1U/00000160/0 przy al. 23 Stycznia,
- nr 54/2 w obrębie 47 o powierzchni 0,0326 ha, dla której prowadzona jest księga wieczysta TO1U/00019803/6 przy al. 23 Stycznia,
- nr 55/2 w obrębie 47 o powierzchni 0,0316 ha, dla której prowadzona jest księga wieczysta TO1U/00015270/2 przy al. 23 Stycznia,
- nr 56/3 w obrębie 47 o powierzchni 0,0388 ha, dla której prowadzona jest księga wieczysta TO1U/00019803/6 przy al. 23 Stycznia,
- nr 125/3 w obrębie 46 o powierzchni 0,0166 ha, dla której prowadzona jest księga wieczysta TO1U/00020288/9 przy al. 23 Stycznia.

Zgoda na dysponowanie powyższej nieruchomości dotyczy użyczenia jej w celu przeprowadzenia budowy oświetlenia wraz z kablem oświetleniowym w ramach zadania pn.: „Budowa oświetlenia plant od skrzyżowania ul. Piłsudskiego z al. 23 Stycznia do Błoni Nadwiślańskich.”

Ponadto, zobowiązuje się *Inwestora* do:

- poinformowania tut. Wydziału Geodezji i Gospodarki Nieruchomościami na 7 dni wcześniej o zamiarze rozpoczęcia prac z podaniem planowanego terminu ich zakończenia;
- niezwłocznego uporządkowania i przywrócenia nieruchomości do stanu pierwotnego po zakończeniu robót;
- naprawienia na własny koszt wszelkich powstałych szkód w związku z wykonaniem robót budowlanych.

Wszystkie prace związane z powyższym zadaniem należy wykonać z zastosowaniem przepisów:

- a) ustawy z dnia 7 lipca 1994 r. Prawo budowlane (t.j. Dz.U. z 2023 r., poz. 682 z późn. zm.),
- b) ustawy z dnia 3 lutego 1995 r. o ochronie gruntów rolnych i leśnych (t.j. Dz.U. z 2024 r., poz. 82 z późn. zm.),
- c) ustawy z dnia 23 lipca 2003 r. o ochronie zabytków i opiece nad zabytkami (t.j. Dz.U. z 2022 r., poz. 840 z późn. zm.),
- d) ustawy z dnia 16 kwietnia 2004 r. o ochronie przyrody (t.j. Dz.U. z 2023 r., poz. 1336 z późn. zm.);

oraz zgodnie z opinią Pani Architekt Zieleni Urzędu Miejskiego w Grudziądzu z dnia 29.01.2024 r., znak: ARZ.6853.1.2024 i pod takim warunkiem niniejsza zgoda zostaje wydana.

Udostępnienie gruntu na cele budowlane wyrażone w niniejszym piśmie nie zastępuje prawem wymaganych uzgodnień, pozwoleń i decyzji związanych z realizacją inwestycji, a w szczególności pozwolenia na budowę, zezwolenia na wycinkę drzew i krzewów oraz decyzji o wyłączeniu gruntu z produkcji rolnej i leśnej, jak również wyrażenia zgody podmiotów dzierżawiących grunty komunalne.

Za niniejszą zgodę na dysponowanie nieruchomością na cele budowlane nie pobiera się opłaty na podstawie § 5. ust. 1. pkt. 1 Zarządzenia Prezydenta Grudziądza Nr 201/2018 z dnia 22 czerwca 2018 r.

Z up. PREZYDENTA GRUDZIĄDZA

mgr inż. Wojciech Włtkowski
DYREKTOR WYDZIAŁU
Geodezji i Gospodarki Nieruchomościami

Załącznik:

1. Mapa zagospodarowania terenu
2. Opinia Pani Architekt Zieleni Urzędu Miejskiego w Grudziądzu z dnia 29.01.2024 r.

Otrzymuje:

1. Adresat
2. a/a



GRUDZIĄDZ

miasto otwarte

URZĄD MIEJSKI

w Grudziądzu
Architekt Zieloni

ul. Ratuszowa 1, 86-300 Grudziądz
ARZ.6853.1.2024

Grudziądz, 29.01.2024 r.

**Wydział Geodezji i Gospodarki
Nieruchomościami**
w/m

Dotyczy: wydania opinii w sprawie budowy oświetlenia na terenie plant na odcinku od ul. Piłsudskiego do Błoni Nadwiślańskich.

W odpowiedzi na prośbę z dnia 23.01.2024 r. o wydanie opinii, przesłaną drogą mailową przez Wydział Geodezji i Gospodarki Nieruchomościami informuję, że po analizie przedłożonej dokumentacji wynikającej z Zarządzenia Nr 263/23 prezydenta Grudziądza z dnia 10 maja 2023 r. w sprawie przyjęcia standardów ochrony zieleni przy planowaniu i realizacji inwestycji oraz rozwoju terenów zieleni na terenie gminy-miasto Grudziądz **opiniuję pozytywnie** projektowany przebieg sieci dla zadania pn.: „Oświetlenie plant od skrzyżowania ul. Piłsudskiego z Al.23 Stycznia do Błoni Nadwiślańskich” pod następującymi warunkami:

1. Wszelkie prace prowadzone w terenie należy wykonywać zgodnie z wytycznymi zawartymi w „Standardach ochrony drzew i innych form zieleni w procesie inwestycyjnym” oraz załączonym POZ. Wytyczne należy stosować do wszystkich drzew rosnących na terenie narazonym na niekorzystne oddziaływanie inwestycji.
2. Należy poinformować Wydział Środowiska Urzędu Miejskiego w Grudziądzu z **7-dniowym** wyprzedzeniem o terminie rozpoczęcia prac z podaniem planowanego terminu ich zakończenia.
3. Z uwagi na realizację prac na terenach zieleni oraz w sąsiedztwie drzew i krzewów konieczne jest powołanie osoby sprawującej nadzór w zakresie ochrony zieleni.
 - 1) Obowiązki nadzoru w zakresie ochrony zieleni obejmują:
 - kontrolę prawidłowości realizacji zadań wynikających z dokumentacji projektowej, a także ich zgodności z przepisami prawa, umową z zamawiającym, zasadami przyjętymi w ogrodnictwie, arborystyce, kształtowaniu terenów zieleni, itp.;
 - monitorowanie i dokumentacja stanu roślin objętych ochroną oraz ich zabezpieczeń na terenie budowy;
 - nadzorowanie i dokumentacja prac prowadzonych przy ochronie zieleni, w szczególności prac zanikowych;
 - prowadzenie dziennika nadzoru;



**URZĄD
MIEJSKI
W GRUDZIĄDZU**

Urząd Miejski w Grudziądzu
ul. Ratuszowa 1, 86-300 Grudziądz
Tel. +48 56 45 10 200
Faks +48 56 46 25 912
E-mail: biuro@um.grudziadz.pl
E-mail: sekretariat@um.grudziadz.pl

- formułowanie zaleceń dotyczących ochrony drzew i krzewów oraz minimalizowania kolizji z roślinami;
- udział w naradach technicznych, koordynacyjnych oraz radach budowy w zakresie spraw dotyczących ochrony zieleni;
- bezzwłoczne informowanie podstawowych stron procesu inwestycyjnego (inwestor, nadzór inwestorski, kierownik budowy, kierownicy robót) w przypadku stwierdzenia istotnych uchybień oraz propozycji rozwiązań zamiennych w zakresie ochrony zieleni, a w przypadku zagrożenia dla drzew zgłoszenie kierownikowi robót potrzeby wstrzymania ich;
- proponowanie własnych rozwiązań zamiennych lub działań naprawczych.

2) Inspektor w szczególności weryfikuje oznaki nieskutecznej ochrony zieleni:

- otarcia i inne uszkodzenia mechaniczne roślin;
- uszkodzenia korzeni w strefie ochrony drzewa/krzewu;
- naruszenie struktury gruntu (wykopy, zagęszczenie, ślady poruszania się pojazdów lub składowania materiałów) w strefie ochrony drzewa/krzewu;
- ślady materiałów chemicznych (w tym cementu, betonu, wapna, zapraw itp.) w strefie ochrony drzewa/krzewu;
- lokalizacja toalet przenośnych w strefie ochrony drzewa/krzewu;
- połamane gałęzie i konary roślin;
- zasypanie szyi korzeniowej;
- zmiany fizjologiczne lub obumieranie roślin i ich części.

W przypadku stwierdzenia braku lub nienależytej skuteczności zastosowanych sposobów ochrony zieleni konieczne jest wprowadzenie działań naprawczych oraz poprawę/zmianę sposobów ochrony zieleni.

4. Konieczne jest, aby wyniki monitoringu stanu zdrowotnego roślin oraz kontroli skuteczności ochrony zieleni dokumentować w postaci notatek służbowych/raportów/wpisów do Dziennika Budowy oraz dokumentacji fotograficznej, z autorem i datą ich sporządzenia. Także wnioski pokontrolne oraz zalecane działania naprawcze muszą być dokumentowane (utrwalane) - po zakończeniu prac w terminie 7 dni należy przedłożyć do Wydziału Środowiska odpowiednio sporządzony protokół (wraz z dokumentacją zdjęciową).
5. Należy utrzymać w czystości oraz porządku teren objęty realizacją inwestycji oraz teren bezpośrednio przyległy.
6. Po zakończeniu prac należy przywrócić teren do stanu pierwotnego.
7. Na terenie budowy niedopuszczalne są wszelkie działania mogące mieć negatywny wpływ na kondycję drzew i innych form zieleni.
8. Niedopuszczalne jest montowanie elementów obcych na drzewach z wyjątkiem obiektów służących ochronie przyrody. Umieszczanie znaków informacyjnych na drzewach jest możliwe tylko w sposób nieinwazyjny (zawieszanie) i konieczne jest usunięcie elementów obcych po zakończeniu prac.
9. Należy zabezpieczyć wszystkie formy zieleni narażone na oddziaływanie inwestycji zgodnie z zaleceniami zawartymi z POZ.
10. Ewentualne usunięcie drzew/krzewów występujących na terenie nieruchomości może nastąpić po uzyskaniu stosownego zezwolenia w oparciu o przepisy ustawy o ochronie przyrody.



**URZĄD
MIEJSKI
W GRUDZIĄDZU**

Urząd Miejski w Grudziądzu
ul. Ratuszowa 1, 86-300 Grudziądz
Tel: +48 56 45 10 200
Faks: +48 56 45 25 812
E-mail: biuro@m-grudziadz.pl
E-mail: sekretariat@m-grudziadz.pl

11. Po zakończeniu prac w terminie 7 dni należy poinformować Wydział Środowiska w celu dokonania odbioru terenu.

Jednocześnie informuję, że teren na którym planowana jest zmiana projektu oświetlenia jest objęty zadaniem pn.: „Nowe Planty - rewitalizacja terenu wzdłuż plant miejskich wzdłuż Al. 23 Stycznia wraz z odkryciem fragmentu Kanatu Trynka” polegającym na wykonaniu koncepcji zagospodarowania terenu oraz projektu wykonawczego dla fragmentu ww. koncepcji. Zadanie znajduje się w grupie projektów ZIT do dofinansowania z Europejskiego Funduszu Rozwoju Regionalnego (EFRR) w ramach działań adaptacyjnych do zmian klimatu w miastach. W przypadku otrzymania środków zewnętrznych fragment plant na odcinku od ul. Piłsudskiego do ul. Sienkiewicza będzie podlegał przebudowie w terminie od I kwartału 2025 r. do IV kwartału 2026 r. W związku z powyższym należy mieć na uwadze, że lokalizacja punktów świetlnych przedstawionych na załączonym projekcie prawdopodobnie może ulec zmianie.

Załącznik nr 1

29.01.2023

w sprawie udzielenia pomocy pod inwestycją

Z up. PREZYDENTA GRUDZIĄDZU

mgr inż. Wojciech Witkowski
DYREKTOR WYDZIAŁU
Gospodarki i Gospodarki Nieruchomościami

Otrzymują:

1. Adresat
2. ARZ. a/a

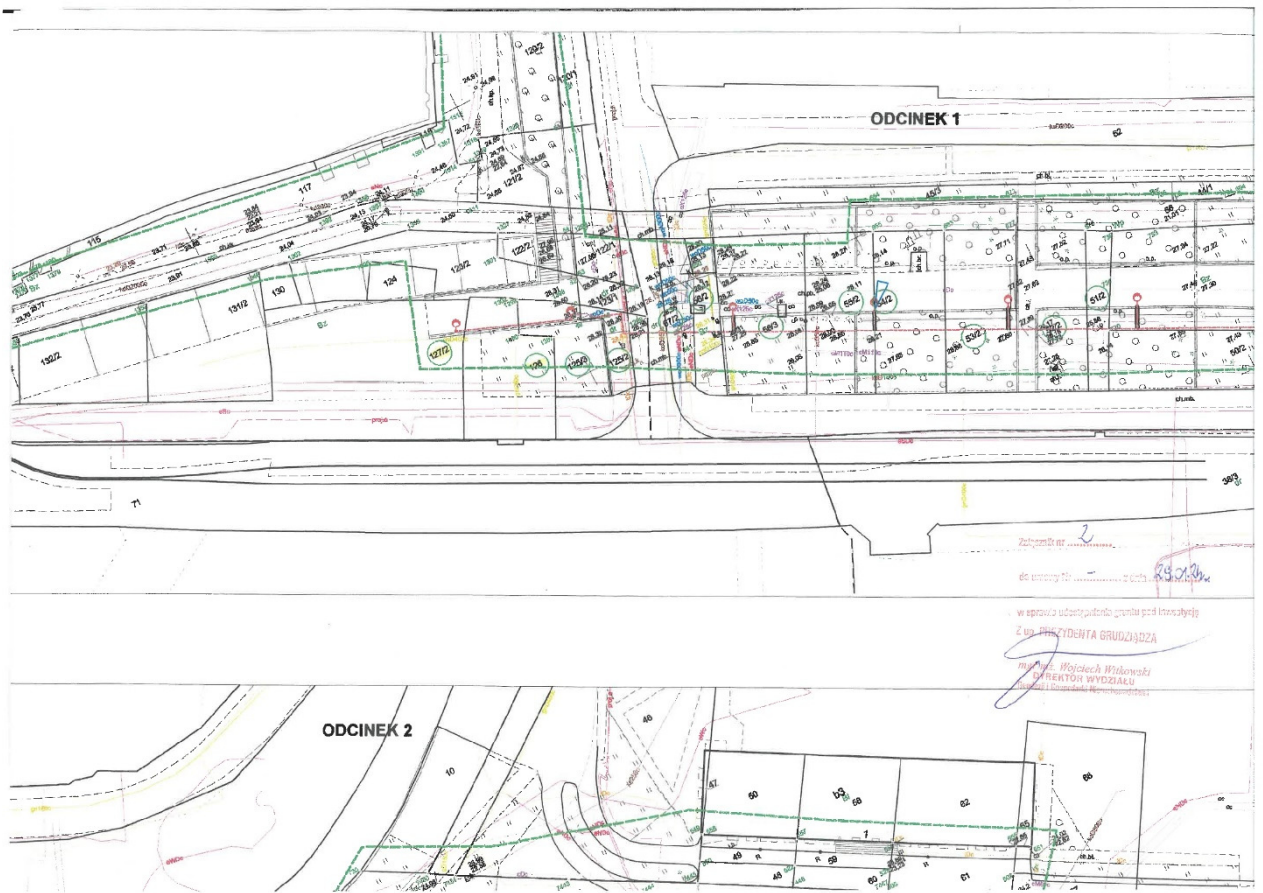
Do wiadomości:

1. Wydział Środowiska.



URZĄD
MIEJSKI
W GRUDZIĄDZU

Urząd Miejski w Grudziądzu
ul. Ratuszowa 1, 88-300 Grudziądz
Tel. +48 56 45 10 300
Faks +48 56 45 21 903
E-mail: bip@um.grudziadz.pl
Strona: sekretariat@um.grudziadz.pl




Wojewódzki Urząd
Ochrony Zabytków w Toruniu
ul. Łazienna 8, 87-100 TORUŃ
tel. (56) 655 47 51, (56) 621 06 92
fax (56) 655 46 84
REGON 005740463 NIP 956-16-21-709

Toruń, 19.12.2022 r.

WUOZ.T.WZN.ZZ.5183.74.2022.II/AG

USPOL-VISION j.m.p.
Zdzisław i Jakub Paczkowscy
ul. Chełmińska 103
86-300 Grudziądz

W odpowiedzi na pismo z dnia 16.11.2022 r. (data wpływu: 17.11.2022 r.), dotyczące uzgodnienia projektu oświetlenia plant od skrzyżowania ul. Piłsudskiego z Al. 23 Stycznia do Błoni Nadwiślańskich w Grudziądzu, Kujawsko-Pomorski Wojewódzki Konserwator Zabytków opiniuje bez uwag projekt oświetlenia, opracowany w listopadzie 2022 r. przez mgr inż. Jakuba Paczkowskiego oraz inż. Zdzisława Paczkowskiego.

Kujawsko-Pomorski
Wojewódzki Konserwator Zabytków

mgr Sambor Gawiński

Otrzymuje:

1. Adresat
2. WUOZ.T.WZN.ZZ aa



ZARZĄD
DRÓG
MIEJSKICH
W GRUDZIĄDZU

Grudziądz, dnia 05 lipca 2023 r.

ZDM-I-U.4330.10.2023.MP

**Miejskie Przedsiębiorstwo Gospodarki
Nieruchomościami sp. z o.o.**

**ul. Curie- Skłodowskiej 5-7
86-300 Grudziądz**

Dotyczy: uzgodnienia projektu oświetlenia plant wzdłuż al. 23 Stycznia od ul. Piłsudskiego do Błoni nad Wisłą.

W odpowiedzi na pismo znak MPGN/BZA/19757/2022 z dnia 15.06.2023 r., Zarząd Dróg Miejskich uzgadnia bez uwag przesłany w wersji elektronicznej projekt oświetlenia plant wzdłuż al. 23 Stycznia od ul. Piłsudskiego do Błoni nad Wisłą.

Oświetlenie wybudowane zostanie dla celów publicznych, wobec tego Zarząd Dróg Miejskich odstępuje od wymogu uzyskania decyzji w zakresie lokalizacji sieci w pasie drogowym oraz decyzji na zajęcie pasa drogowego.

Przed przystąpieniem do robót budowlanych należy powiadomić pisemnie z 7-dniowym wyprzedzeniem tut. Zarząd, z podaniem danych i numeru telefonu do Kierownika budowy.

Z up. DYREKTORA

mgr inż. Dariusz Kuczyński
KIEROWNIK DZIAŁU UTRZYMANIA
I OBSŁUGI PASA DROGOWEGO

Sprawę prowadzi
Marek Przewodowski – tel. (56) 6630821



GRUDZIĄDZ
miasto otwarte

INSPEKTOR

mgr inż. Marek Przewodowski

ul. Waryńskiego 34A
86-300 Grudziądz
tel. 56 66 30 800
fax 56 66 30 801
NIP 8762403226
zdm@zdm-grudziadz.pl
zdm-grudz.scz.pl

Prezydent Grudziądza

PROTOKÓŁ Z NARADY KOORDYNACYJNEJ

przeprowadzonej z wykorzystaniem środków komunikacji elektronicznej w dniach 29.03.2023 – 11.04.2023

Naradę przeprowadzono zgodnie z art. 28b ust. 1 Ustawy z dnia 17 maja 1989 r. – Prawo geodezyjne i kartograficzne (t.j. Dz. U. 2021 poz. 1990 z późn. zm.), uwzględniając mapy na których sporządzono projekt, materiały państwowego zasobu geodezyjnego i kartograficznego, uzgodnienia jednostek zarządzających sieciami oraz stanowiska zainteresowanych stron.

Znak sprawy: **GN-IV.6630.30.2023.****Przedmiot narady:**

Sieć: inna: oświetleniowa

Przyłącze

Lokalizacja:

Jednostka ewidencyjna	Obręb	Arkusze	Działki
M. Grudziądz	0046 046	46	123/1, 125/2, 125/3, 126, 127/2
M. Grudziądz	0047 047	47	46/2, 47/2, 48/2, 49/2, 51/2, 52/2, 53/2, 54/2, 55/2, 56/2, 58/3, 67/2
M. Grudziądz	0050 050	50	1/1, 11/2, 14/2, 18/2, 19/2, 21/2, 2/2, 22, 23/2, 24, 26/2, 28, 29, 30, 31, 33/1, 33/2, 35/1, 35/2, 97/2, 99

Adres: Al. 23 Stycznia - Biskupa Christiana 86-300 Grudziądz

Wnioskodawca: USPOL-VISION j.m.p. Zdzisław i Jakub Paczkowscy, ul. Chełmińska 103, 86-300 Grudziądz

Przewodniczący narady: Magdalena Sendyk-Michańska

Uczestnicy narady koordynacyjnej:

Lp.	Nazwa podmiotu	Opinia	Imię i nazwisko uczestnika narady
1.	Urząd Miejski w Grudziądzu Wydział Geodezji i Gospodarki Nieruchomościami Referat Geodezji - Wojciech Matczyński, Magdalena Sendyk-Michańska	pozytywna	Magdalena Sendyk-Michańska
2.	Orange Polska S.A. nieobecny		Przemysław Rydzoń
3.	PSG Sp. z o.o. Oddział Zakład Gazowniczy w Bydgoszczy Gazownia w Grudziądzu - Jacek Kozłowski, Piotr Schreiber, Krzysztof Witkowski	pozytywna	Piotr Schreiber
4.	Netia S.A. - Waldemar Wachowski	pozytywna	Waldemar Wachowski
5.	Operator Gazociągów Przesyłowych Gaz-System S.A. Terenowa Jednostka Eksploatacji w Grudziądzu - Piotr Feldmann	pozytywna	Piotr Feldman

6.	Miejski Zakład Komunikacji Sp. z o.o. w Grudziądzu - Rafał Blumkowski	pozytywna	Rafał Blumkowski
7.	Węzeł Teleinformatyczny w Grudziądzu - Tomasz Wnuczek	pozytywna	Tomasz Wnuczek
8.	Spółdzielnia Mieszkaniowa w Grudziądzu Dział Telewizji Kablowej - Jerzy Cepiński, Jerzy Pawłowski	pozytywna	Jerzy Pawłowski
9.	GECKONET Sp. z o.o. nieobecny		Adam Janikowski
10.	Energa - Operator SA Oddział w Toruniu	pozytywna	Adam Krajewicz
11.	Energa - Oświetlenie Sp. z o.o. nieobecny		Maciej Kocięda
12.	Miejskie Wodociągi i Oczyszczalnia Sp. z o.o.	pozytywna	Martyna Turzyńska
13.	OPEC Sp. z o.o.	pozytywna	Paweł Hara
14.	Zarząd Dróg Miejskich w Grudziądzu	pozytywna	piotr Grodkowski

Urząd Miejski w Grudziądzu Wydział Geodezji i Gospodarki Nieruchomościami Referat Geodezji - Wojciech Matczyński, Magdalena Sendyk-Michalska, Osoba reprezentująca: Magdalena Sendyk-Michalska

Z uwagami:

1. Uzgodniono z uwagami:

- Przed przystąpieniem do prac realizacyjnych należy zabezpieczyć przed uszkodzeniem punkty osnowy geodezyjnej zlokalizowane na terenie inwestycji, a w przypadku stwierdzenia ich uszkodzenia lub zniszczenia niezwłocznie powiadomić Powiatowy Ośrodek Dokumentacji Geodezyjnej i Kartograficznej w Grudziądzu (tel. 56 45-10-279).
- W przypadku zniszczenia, uszkodzenia lub przemieszczenia punktu osnowy geodezyjnej w procesie realizacji inwestycji, należy na własny koszt dokonać wznowienia i utrwalenia punktu. Czynności te należy zlecić jednostce wykonawstwa geodezyjnego posiadającej odpowiednie uprawnienia zgodnie z Art. 43 Ustawy z dnia 17 maja 1989 r. Prawo Geodezyjne i Kartograficzne.

Orange Polska S.A., Osoba reprezentująca: Przemysław Rydzoni

Bez uwag.

Prezydent Grudziądza Wydział Geodezji i Gospodarki Nieruchomościami
Referat Geodezji
ul. Ratuszowa 1, pokój nr 107, 86-300 Grudziądz
tel. 56 45 10 281, fax. 56 45 10 281 email: zuc@um.grudziadz.pl, www: www.bip.grudziadz.pl

PSG Sp. z o.o. Oddział Zakład Gazowniczy w Bydgoszczy Gazownia w Grudziądzu - Jacek Kozłowski, Piotr Schreiber, Krzysztof Witkowski, Osoba reprezentująca: Piotr Schreiber

Z uwagami:

1. Uzgodniono zgodnie z załącznikiem nr. 30/2023 z dnia 29.03.2023

Netia S.A. - Waldemar Wachowski, Osoba reprezentująca: Waldemar Wachowski

Z uwagami:

1. NETIA S.A. uzgadnia na następujących warunkach:

1. Skrzyżowania (kolizje) i zbliżenia projektowane z istniejącą kanalizacją Netia S.A. rozwiązać zgodnie z normami prawa budowlanego. Przy zbliżeniu lub skrzyżowaniu linia kablowa powinna być zabezpieczona rurami ochronnymi na całej długości. Zachować przepisowe odległości w pionie i poziomie od kabli.
2. Prace ziemne prowadzone w pobliżu urządzeń Netii S.A. wykonać sposobem ręcznym (kopata).
3. Wykonawca (inwestor) odpowiada materialnie za wszelkie straty wynikłe z uszkodzeń urządzeń telekomunikacyjnych Netii S.A. podczas prowadzenia robót.
4. Prace przy rozwiązaniu skrzyżowań i zbliżeń urządzeń prowadzić pod nadzorem pracownika Netii S.A. Rejon Toruń (nadzór jest płatny według stawek Netii S.A.).
5. W przypadku zmiany rzędnych terenu należy uwzględnić regulację poziomu infrastruktury telekomunikacyjnej z zachowaniem normatywnego przykrycia w stosunku do projektowanej niweloty.
6. Netia S.A. nie będzie ponosiła kosztów przebudowy i poziomowania swoich urządzeń w przypadku zmiany rzędnych wysokości terenu w wyniku realizacji projektu.
7. W projektowanych wjazdach i zjazdach oraz nowo projektowanych odcinkach jezdni krzyżujących się z istniejącą infrastrukturą teletechniczną Netii należy ją pogłębić i zabezpieczyć rurami ochronnymi dwudzielnymi.
8. Wszelkie ewentualne zakłócenia i przerwy w łączności wynikające z awarii powstałych na skutek prowadzenia robót obciążają wykonawcę (inwestora).
9. Wykonawca (inwestor) zobowiązany jest zgłosić o terminie rozpoczęcia robót ziemnych oraz przedstawić harmonogram prac z pięciodniowym wyprzedzeniem do Netii S.A. przy ul. Legionów 119 w Toruniu (tel-22/352 66 94, fax -56/6600250).
10. Trasę kabli Netii S.A. naniesiono kolorem pomarańczowym zgodnie z inwentaryzacją.
11. Wykonane prace oraz zabezpieczenia przed zasypaniem, należy zgłosić do odbioru.
12. Wszelkie koszty związane z wydaniem warunków technicznych, przebudową, nadzorem (nadzór techniczny przedstawiciela Netii S.A. płatny zgodnie z obowiązującym cennikiem w Netii SA) i zabezpieczeniem istniejącej infrastruktury Netii ponosi inwestor.
13. Wykonawca zobowiązany jest przeprowadzić kalibrację potwierdzającą drożność kanalizacji teletechnicznej po wykonanych pracach w obrębie infrastruktury Netia S.A. w obecności przedstawiciela właściciela sieci.

Netia S.A. zastrzega sobie, że do czasu realizacji projektu, zawartość sieci Netia S.A. może ulec zmianie pod względem zasobności sieci teletechnicznej.

Powyższe uzgodnienie ważne jest przez jeden rok od daty wydania.

Operator Gazociągów Przesyłowych Gaz-System S.A. Terenowa Jednostka Eksploatacji w Grudziądzu - Piotr Feldmann, Osoba reprezentująca: Piotr Feldman

Z uwagami:

1. bez uwag

Miejski Zakład Komunikacji Sp. z o.o. w Grudziądzu - Rafał Blumkowski, Osoba reprezentująca: Rafał Blumkowski

Z uwagami:

1. Uzgadnia bez uwag.

Wzrost Teleinformatyczny w Grudziądzu - Tomasz Wnuczek, Osoba reprezentująca: Tomasz Wnuczek

Bez uwag.

Spółdzielnia Mieszkaniowa w Grudziądzu Dział Telewizji Kablowej - Jerzy Cepiński, Jerzy Pawłowski, Osoba reprezentująca: Jerzy Pawłowski

Z uwagami:

1. Uzgodniono bez uwag.

GECKONET Sp. z o.o., Osoba reprezentująca: Adam Janikowski

Bez uwag.

Prezydent Grudziądza Wydział Geodezji i Gospodarki Nieruchomościami
Referat Geodezji
ul. Ratuszowa 1, pokój nr 107, 86-300 Grudziądz
tel. 56 45 10 281, fax. 56 45 10 281 e-mail: zud@um.grudziadz.pl, www: www.bip.grudziadz.pl

Energa - Operator SA Oddział w Toruniu, Osoba reprezentująca: Adam Krajzewicz

Z uwagami:

1. Uzgodniono pismem RG/2MMD/AK/U/221/2023.

Energa - Oświetlenie Sp. z o.o. , Osoba reprezentująca: Maciej Kocięda

Bez uwag.

Miejskie Wodociągi i Oczyszczalnia Sp. z o.o. , Osoba reprezentująca: Martyna Turzyńska

Z uwagami:

1. uzgodniono z zastrzeżeniami w piśmie FST/77/ZUD/2023 z dnia 31.03.2023r.- zgodnie z załącznikiem.

OPEC Sp. z o.o. , Osoba reprezentująca: Paweł Hara

Z uwagami:

1. Uzgodniono z uwagami pismem WAR/KK/655/30/2023

Zarząd Dróg Miejskich w Grudziądzu, Osoba reprezentująca: piotr Grodkowski

Z uwagami:

1. Uzgadnia się lokalizację z zastrzeżeniem.
Ze względu na lokalizację inwestycji w pasie drogowym należy przed zgłoszeniem robót budowlanych lub uzyskaniem pozwolenia na budowę otrzymać decyzję o lokalizacji przyłącza/sieci w pasie drogowym u Zarządy Drogi (Zarząd Dróg Miejskich).
Przed rozpoczęciem robót inwestor musi wystąpić do Zarządu Dróg Miejskich o wydanie zezwolenia na zajęcie pasa drogowego.

Mimo wezwania, w naradzie nie uczestniczyli przedstawiciele według listy "Uczestnicy narady koordynacyjnej".

Dodatkowo uwagi i załozenia:

1. W trakcie realizacji należy:
- zapewnić obsługę geodezyjną, lokując w jednostkach geodezyjnych sektora państwowego, spółdzielczego lub osób fizycznych posiadających uprawnienia do wykonywania robót geodezyjno - kartograficznych, zlecenie na dokonanie pomiaru zgodnie z obowiązującymi instrukcjami technicznymi, celem właściwego usytuowania /wytyczenia/ w terenie projektowanych urządzeń inżynierskich i innych obiektów budowlanych oraz na wykonanie pomiaru powykonawczego przed zasypaniem /Ustawa z dnia 17 maja 1989 r. Prawo geodezyjne i kartograficzne, Dz.U. 2021 poz. 1990 ze zm./

****wynikami pomiaru powykonawczego uzupełnić mapy znajdujące się w Ośrodku Dokumentacji Geodezyjnej i Kartograficznej w Grudziądzu****

- wyłączną podstawą dokonania odbioru przez jednostkę branżową urządzeń uzbrojenia terenu będzie mapa uzupełniona wynikami pomiaru powykonawczego.

2. Jakkolwiek zmiana projektowanej trasy uzgodnionej niniejszym protokołem wymaga ponownego uzgodnienia przez ZUDP.

3. O całkowitym zakończeniu w terminie względnie nie przystąpieniu do realizacji uzgodnionej dokumentacji inwestor powiadomi pisemnie odpowiedni ZUDP.

4. Integralną częścią opinii jest uzgodniona i podpisana przez Przewodniczącego Zespołu dokumentacja projektowa.

5. Nie wyklucza się istnienia na danym terenie innych przewodów uzbrojenia podziemnego nie wykazanych na mapie zasadniczej i nie wykazanych przez poszczególne jednostki branżowe np. kolejowe, względnie kopalniane itp.

6. W razie niezgodności realizacji sieci uzbrojenia terenu z uzgodnionym projektem inwestor zobowiązany jest przedłożyć mapę z wynikami pomiarów powykonawczych właściwemu organowi administracji architektoniczno - budowlanej.

INSPEKTOR

imi. Magdaleny Semyk-Michalsko

.....
(podpis przewodniczącego narady)

Załącznikiem do niniejszego protokołu jest część graficzna zawierająca propozycję usytuowania projektowanych sieci uzbrojenia terenu.

Prezydent Grudziądz Wydział Geodezji i Gospodarki Nieruchomościami
Referat Geodezji
ul. Ratuszowa 1, pokój nr 107, 86-300 Grudziądz
tel. 56 45 10 281, fax. 56 45 10 281 email: zuc@um.grudziadz.pl, www: www.bip.grudziadz.pl



Grudziądz, dnia 11.04.2023 roku
WAR/KK/655/30/2023

Urząd Miejski w Grudziądzu
Wydział Geodezji i Gospodarki
Nieruchomościami
Zespół Uzgadniania Dokumentacji
Projektowej
ul. Ratuszowa 1
86-300 Grudziądz

Dotyczy: sprawy nr 30/2023 – Oświetlenie plant od skrzyżowania ul. Piłsudskiego z Al.23 Stycznia do Błoni Nadwiślańskich w Grudziądzu.

OPEC GRUDZIĄDZ Sp. z o.o. uzgadnia lokalizację inwestycji zgodnie z załączonym planem z uwagami.

ODCINEK 1

- ozn. 1 – kolizja poprzeczna z nieczynną siecią kanałową
- ozn. 2 – kolizja poprzeczna z **czynną** siecią kanałową DN 125
- ozn. 3 – kolizja poprzeczna z **czynną** siecią kanałową DN 125
- ozn. 4 – kolizja poprzeczna z nieczynną siecią kanałową
- ozn. 5 – kolizja poprzeczna z **czynną** siecią preizolowaną Ø 88,9/160

ODCINEK 2

- ozn. 6 – kolizja poprzeczna z **czynną** siecią preizolowaną Ø 76,1/140
- ozn. 7 – kolizja poprzeczna z nieczynną siecią kanałową
- ozn. 8 – kolizja poprzeczna z nieczynną siecią kanałową
- ozn. 9 – kolizja poprzeczna z nieczynną siecią kanałową
- ozn. 10 – kolizja poprzeczna z nieczynną siecią kanałową
- ozn. 11 – kolizja poprzeczna z nieczynną siecią kanałową
- ozn. 12 – kolizja poprzeczna z nieczynną siecią kanałową
- ozn. 13 – dwie kolizje poprzeczne z nieczynną siecią kanałową
- ozn. 14 – kolizja poprzeczna z nieczynną siecią kanałową
- ozn. 15 – kolizja poprzeczna z nieczynną siecią kanałową
- ozn. 16 – kolizja poprzeczna z **czynną** siecią kanałową DN 200
- ozn. 17 – kolizja poprzeczna z nieczynną siecią kanałową



OPEC GRUDZIĄDZ Sp. z o.o.
+48 56 45 06 101 | opec@opec.pl
ul. Budowlanych 2, 86-300 Grudziądz, Polska
NIP 8760021876, REGON 1470002217, KRS 000033345
Sąd Rejonowy w Toruniu, VII Wydział Gospodarczy KRS
Kapitał zakładowy: 20105 000,00 zł
www.opec.pl

Rozwiązanie kolizji z ciepłociągiem preizolowanym:

1. Kolizja poprzeczna - zachować odległość do skrajni sieci preizolowanej zgodnie z obowiązującymi przepisami.
2. W obrębie kolizji prace prowadzić ręcznie lub bezwykopowo z zachowaniem ostrożności.
3. W miejscach kolizji istniejącej preizolowanej sieci ciepłowniczej z projektowanymi instalacjami na projektowane należy nałożyć rurę ochronną dostosowaną do przekroju przewodu. Rury ochronne w obszarze występowania sieci ciepłowniczej należy założyć na długości min. 1m poza skrajnie sieci preizolowanej.
4. W przypadku odkrycia sieci preizolowanej warstwy gruntowe należy przywrócić do stanu pierwotnego zgodnie z n/w wytycznymi:
 - a) w obrębie sieci prace prowadzić ręcznie z zachowaniem ostrożności,
 - b) wykonać podsypkę o grubości min. 10 cm piaskiem o maksymalnej granulacji 0,8 mm,
 - c) przeprowadzić wzrokowe oględziny na okoliczność uszkodzenia płaszcza HDPE,
 - d) uzupełnić wykop piaskiem do wysokości min. 10 cm powyżej skrajni sieci ciepłowniczej,
 - e) zagęścić warstwę piasku do wartości około 95% a następnie ułożyć wzdłużnie taśmy ostrzegawcze osobno dla każdej z rur,
 - f) uzupełnić wykop gruntem rodzimym.

Rozwiązanie kolizji z ciepłociągiem kanałowym:

1. Kolizja poprzeczna - zachować odległość do skrajni kanału zgodnie z obowiązującymi przepisami.
 2. Prace w okolicach kolizji prowadzić ręcznie z zachowaniem szczególnej ostrożności.
 3. Nie dopuszcza się destabilizacji gruntu pod ławą fundamentową.
 4. W przypadku odkrycia sieci należy przeprowadzić wzrokowe oględziny na okoliczność uszkodzenia kanału ciepłowniczego.
- W odkrytych fragmentach sieci należy uszczelnić spoiny pomiędzy łupinami kanału ciepłowniczego.

Rozwiązanie kolizji z nieczynnym ciepłociągiem kanałowym:

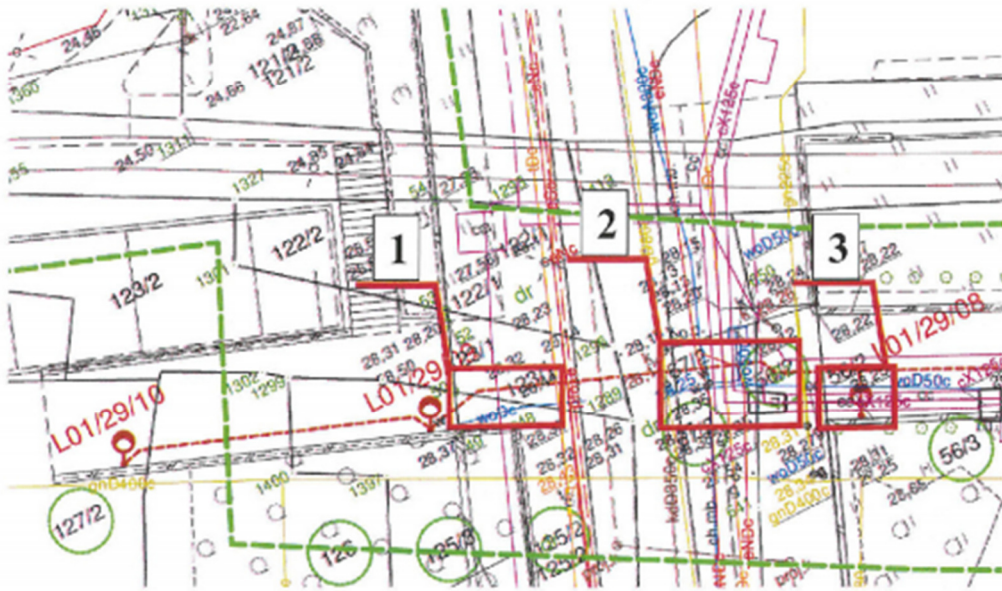
W przypadku kolizji planowanej inwestycji z nieczynną siecią ciepłowniczą, sieć należy rozebrać a następnie zamurować kanały. Czynności te należy wykonać po wcześniejszym pisemnym powiadomieniu OPEC GRUDZIĄDZ. Prace rozbiórkowe podlegają odbiorowi.

Uzupełnienie :

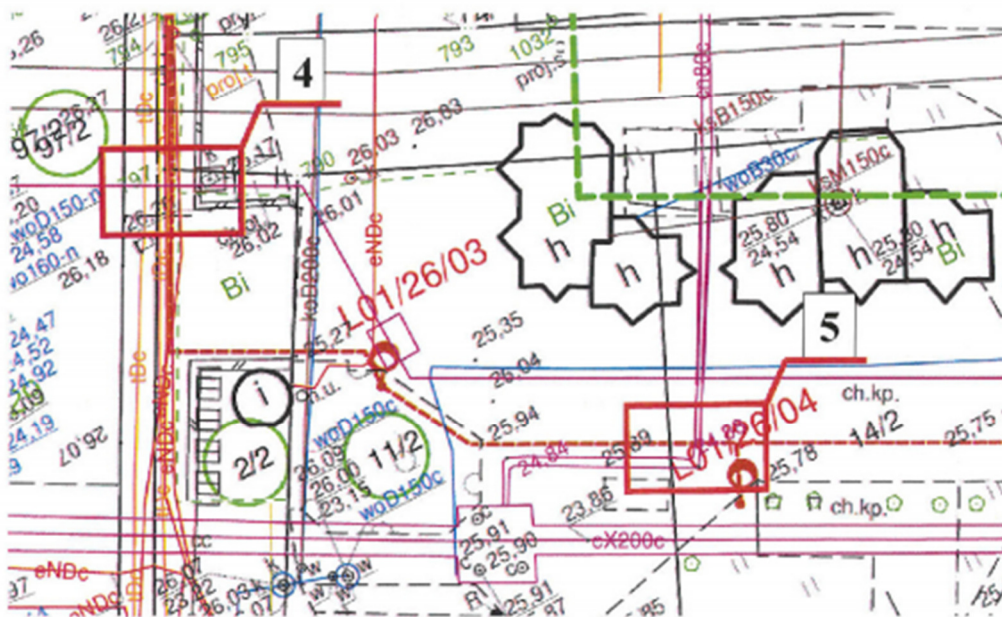
1. Wykonawca (inwestor) odpowiada materialnie za wszelkie straty wynikające z uszkodzeń sieci cieplnej podczas wykonywania robót.
2. Wykonawca robót zobowiązany jest na 7 dni przed rozpoczęciem robót zawiadomić OPEC GRUDZIĄDZ Sp. z o.o. w celu wyznaczenia nadzoru.
3. Wszystkie kolizje oraz odkryte odcinki ciepłociągu podlegają odbiorom przeprowadzonym przez nadzór OPEC GRUDZIĄDZ Sp. z o.o. lub uprawnionej osoby działającej na zlecenie OPEC GRUDZIĄDZ Sp. z o.o. w obecności inspektora nadzoru budowlanego z wpisem do dziennika budowy.

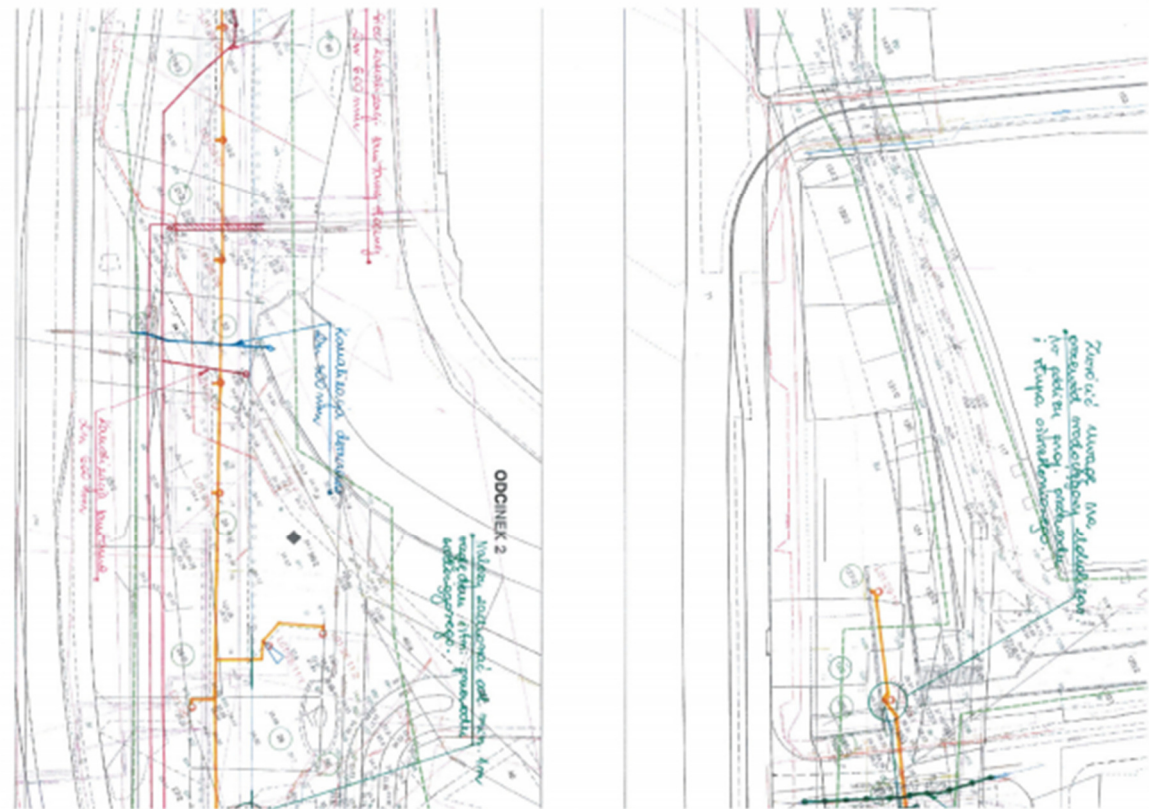
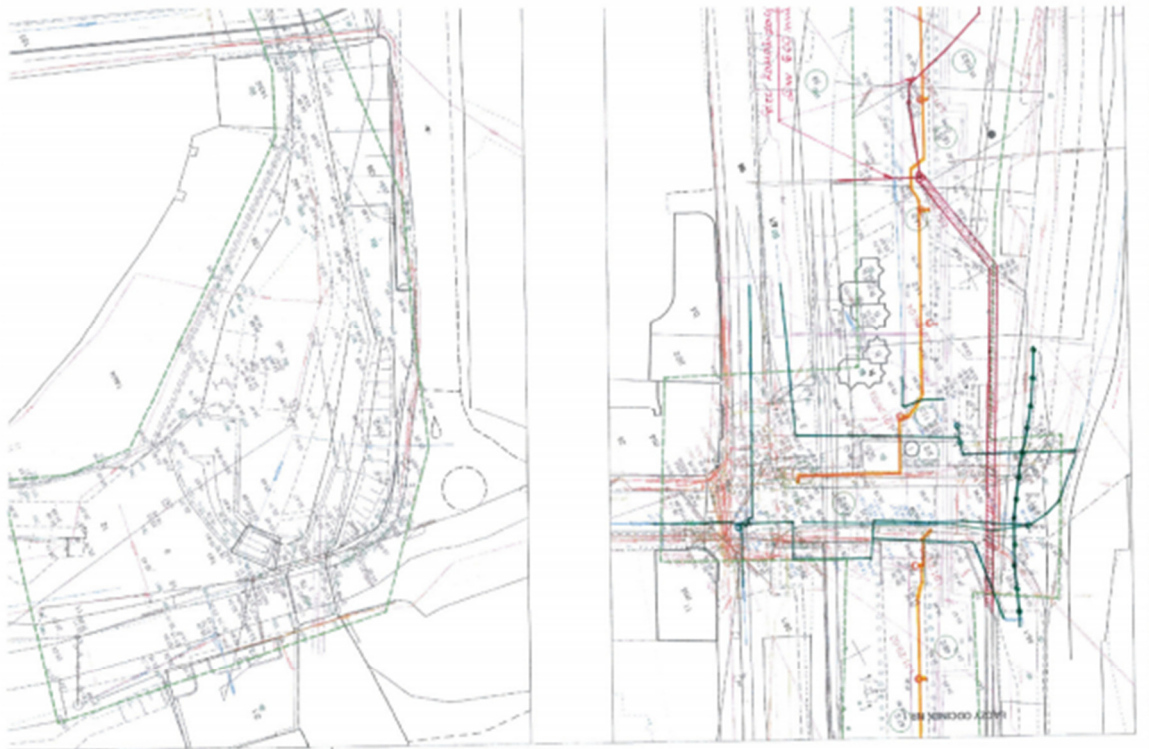
Kontakt:
Kamil Kędziński
Tel. 56 4506129
k.kedziński@opec.pl

Odcinek I cz.1



Odcinek I cz.2





Znak: RG/2MMD/AK/U/221/2023

Grudziądz, dnia 04.04.2023 r.

Dot. uzgodnienia sprawy nr GN-IV.6630.30.2023

1. Zachodzą skrzyżowania oraz zbliżenia z kablami elektroenergetycznymi średniego i niskiego napięcia.
2. Skrzyżowania i zbliżenia z istniejącym uzbrojeniem podziemnym wykonać zgodnie z obowiązującymi Polskimi Normami.
3. W miejscach skrzyżowań oraz zbliżeń z istniejącymi kablami elektroenergetycznymi SN-15 kV i nN-0,4 kV, które występują w obrębie budowy projektowanej energetycznej sieci oświetlenia plant z przebiegiem na odcinku od skrzyżowania ul. Piłsudskiego z Al. 23 Stycznia do Błoni Nadwiślańskich w Grudziądzu, na w/w kable należy nałożyć rury ochronne dwudzielne np. typu AROT dostosowane do przekrojów kabli.
4. Prace związane z rozwiązaniem kolizji należy zgłosić pisemnie z 14 dniowym wyprzedzeniem podając numer niniejszego uzgodnienia i wykonać pod nadzorem pracowników Iutejszego Rejonu Dystrybucji, po uprzednim przygotowaniu miejsc pracy oraz wyłączeniu kabli spod napięcia. Za wyłączenie urządzeń i przygotowanie miejsc pracy zostanie wystawiona faktura VAT zgodnie z obowiązującą Taryfą ENERGA-OPERATOR SA.
5. W przypadkach uszkodzeń lub awarii istniejących kabli SN-15 kV i nN-0,4 kV, koszty napraw i poniesione straty jak również utracone korzyści przez Rejon Dystrybucji w Grudziądzu będące efektem tych uszkodzeń podczas wykonywania robót pokrywa ich wykonawca.
6. W sytuacji gdy zaistnieją kolizje i zbliżenia z istniejącymi niezidentyfikowanymi kablami lub kablami różnymi na trasie odlegającej od inwentaryzacji geodezyjnej należy wstrzymać wykonywanie prac ziemnych. Podczas prowadzenia robót budowlanych kiedy wystąpią przypadki odkrycia istniejących podziemnych urządzeń elektroenergetycznych konieczne jest zachowanie szczególnej ostrożności. Nie należy samowolnie zmieniać dotychczasowego posadowienia naszej infrastruktury elektroenergetycznej w zakresie głębokości jej ułożenia jak również przebiegu oraz sprawności technicznej.
7. Całość robót powiązane z wykonaniem przedmiotowego zadania inwestycyjnego w skrzyżowaniach z istniejącymi urządzeniami elektroenergetycznymi SN-15 kV i nN-0,4 kV będącymi w naszej eksploatacji należy wykonać w sposób nie powodujący trudności w prawidłowej eksploatacji tych urządzeń.
8. Nie wyklucza się istnienia na terenie inwestycji innych nie wykazanych urządzeń podziemnych, które nie były zgłoszone do inwentaryzacji lub o, których brak jest informacji w instytucjach branżowych.
9. Uzgodnienie ważne do dnia 04.04.2025 roku.

Z powstaniem:

Kierownik Działu
Dokumentacji Energetycznej
Grzegorz Sawmotałski
Grzegorz Sawmotałski

KT: 2643 - ab
Sprawa prowadz. Adam Rajewicz
tel. (56) 470 42 32

T +48 56 470 61 00
F +48 56 470 64 40

Regon 156275504-00122
18P 583-020-15-08

ENERGA-OPERATOR SA
Oddział w Toruniu
ul. Gen. Bema 128, 87-150 Toruń
operator.torun@energa.pl
energa-operator.pl

Sąd Rejonowy Górnego Północ
VIII Wydział Gospodarczy KRS
KRS 000003465

nr konta: 61 1245 6252 1111 0010 3649 1037
Kapitał zakładowy/wpłacony 1 250 110 400 zł



Załącznik do narady koordynacyjnej z dnia 29.03.2023

Dotyczy – temat 30/2023

PSG sp z o. o. Oddział Zakład Gazowniczy w Bydgoszczy ul. Jagiellońska 42,
85-097 Bydgoszcz

1. *Rozpoczęcie robót należy zgłosić pisemnie w Gazowni w Grudziądzu, na min. 7 dni przed ich rozpoczęciem.*
2. *W przypadku natrafienia na niezinventaryzowaną sieć gazową lub uszkodzenia sieci gazowej należy wstrzymać prace i niezwłocznie powiadomić Pogotowie Gazowe tel. nr 992 lub Gazownię w Grudziądzu.*
3. *Wszelkie uszkodzenia sieci gazowej zostaną usunięte na koszt Inwestora i Wykonawcy.*
4. *W pobliżu istniejącej sieci gazowej roboty ziemne należy wykonywać ręcznie.*
5. *Należy zachować przykrycie gazociągu 0,8 m -1,2m.*
6. *Należy zachować wszystkie wymagane odległości od istniejącej/projektowanej sieci gazowej zgodnie z Rozporządzeniem Ministra Gospodarki z dnia 26 kwietnia 2013 r. w sprawie warunków technicznych, jakim powinny odpowiadać sieci gazowe i ich usytuowanie Dz.U. z 2013 poz. 640”.*
7. *W miejscach skrzyżowań oraz zbliżeń z siecią gazową wykonać ręczny przekop kontrolny i zgłosić to Gazowni w Grudziądzu do odbioru.*
8. *W miejscach zbliżeń do sieci gazowej zabudować słupy oświetleniowe na fundamencie o wysokości min 1,6 m.*
9. *Przewierthy/przeciski wykonać pod nadzorem pracownika Gazowni w Grudziądzu.*
10. *Uzgodnienie jest ważne względem usytuowania gazociągów niskiego i średniego ciśnienia.*

Piotr.Schreiber

Elektronicznie podpisany przez
Piotr.Schreiber
Data: 2023.03.29 10:59:20 +02'00'



MAPA DO CELÓW PROJEKTOWYCH

nieruchomości położonych przy Al. 23 Syczyna - Biskupa Christiansa, działki nr: 0035.48, 0035.49, 0035.59, 0035.60, 0035.61, 0046.10, 0046.11, 0046.12, 0046.12/2, 0046.12/1, 0046.138, 0046.139/1, 0046.139/2, 0046.140, 0046.141, 0046.2/3, 0046.9, 0047.39/3, 0048.79, 0050.1/1, 0050.1/2, 0050.1/3, 0050.2/1, 0050.2/2, 0050.2/2, 0050.2/4, 0050.26, 0050.29, 0050.3, 0050.30, 0050.31, 0050.33/1, 0050.33/2, 0050.34, 0050.35/1, 0050.35/2, 0050.36, 0050.37, 0050.4/2, 0050.95/1, 0050.95/2, 0050.95/3, 0050.95/4, 0050.97/1, 0050.97/2

Oznaczenie kancelaryjne zgłoszenia pracy geodezyjnej: GN-77/0440.1.217.2023

Miejscowość: Grudziądz

Jednostka wydawnicza	identyfikator	046201_1
	nazwa	M. Grudziądz

Obręb ewidencyjny	identyfikator	006201_1.0325, 0248, 0250
	nazwa	35, 46, 50

Skala mapy: 1:500

Nazwa układu współrzędnych	prostołatkowych płaskich	2002
	wysokości	PL-EVRF0907-NH

Oznaczenie granic obowiązującej, który był przedmiotem aktualności:

Oznaczenie i informacje o służebnościach granicznych mających wpływ na zagospodarowanie gruntów, zlokalizowanych w granicach projektowanych inwestycji: nie będące służebnościami gruntowymi

Nie wykazuje się latwien w terenie również innych urządzeń podziemnych, które nie zostały zgłoszone do inwentaryzacji jednostki wykonawstwa geodezyjnego

Mapa aktualna na dzień: 14 marca 2023 r.

BIMForum.pl
Michał Senda
ul. Świdra 49/51 00-007 Warszawa
t. 22 628 00 00
biuro@geodezja-grudziadz.pl
www.geodezja-grudziadz.pl

GEODETA
inż. Stefan Senda
Świadectwo MGPS Nr 0485



Polecającemu, że niniejszy dokument został opracowany w wyniku prac geodezyjnych i kartograficznych, których rezultaty zawiera openet techniczny pozytywnie zweryfikowany. Jednocześnie informuję, że jestem świadomy odpowiedzialności karnej za złożenie fałszywego oświadczenia.	
Identyfikator zgłoszenia prac geodezyjnych	GN-6543.1.217.2023
Organ służby geodezyjnej i kartograficznej	Prezydent miasta Grudziądz
Wykonawca prac geodezyjnych	BIMForum.pl Michał Senda
linię i nazwisko oraz nr uprawnień zawodowych kierownika prac geodezyjnych	inż. Stefan Senda upr. nr 0485
Nr oraz data sporządzenia dokumentu potwierdzającego wynik pozytywnej weryfikacji	Protokół nr 1 z dnia 27 marca 2023 r.

Dokumentacja nr GN. IV. 6030 30.10.2023
była przedmiotem narady koordynacyjnej przeprowadzonej w siedzibie Urzędu Miejskiego w Grudziądz przy ul. Rałuszkowej 1 w dniu 29.03.2023 - 11.03.2023.
w formie:
- zebrania nieliczonych do art. 106
- za pomocą środków komunikacji elektronicznej
(Przewodzący niosący koordynacyjnej) INSPEKTOR
nie Magdalena Smitkiewicz-Michalska

POTWIERDZAM ZGODNOŚĆ Z ORYGINAŁEM

- proj. kabel odwieleniowy typu YAKXS 4x35mm² w rurze ochronnej
- proj. oprawa oświetleniowa moc całkowita oprawy 24W, temperatura barwy światła 4000K