

Wyrys z mapy  
Skala 1:2000






Województwo: lubuskie  
Powiat: wschowski  
Jednostka ewidencyjna: Sława  
Obręb: WRÓBLÓW



Koniec robót w km 0+880

Początek robót w km 0+000

**OZNACZENIA:**

-  odcinek drogi objęty zadaniem
-  pobocze
-  obszar działki objętej zadaniem
-  granica działki - pas drogowy drogi gminnej nr 005006f
-  numer działki objętej zadaniem