

km 0+148,32

W5	X = 5877569.22
	Y = 7549401.18
γ	-6,62013g
K	15,60m
T	7,80m
Z	0,20m
R	150,00m
D	0,00m

km 0+088,36

W3	X = 5877625.35
	Y = 7549422.25
γ	1,45590g

km 0+056,10

W2	X = 5877656.06
	Y = 7549432.13
γ	1,17621g
K	9,24m
T	4,62m
Z	0,02
R	500,00m
D	0,00m

km 0+113,66

W4	X = 5877601.44
	Y = 7549413.96
γ	2,76872g
K	6,55m
T	3,29m
Z	0,04m
R	150,00m
D	0,03m

km 0+167,55









W6	X = 5877550.68
	Y = 7549395.98

km 0+000,00

W1	X = 5877709.77
	Y = 7549448.31

Legenda:

Projektowane:

-  Krawężnik jezdni bitumicznej
-  Krawężnik poboczy z kruszywa
-  Nawierzchnia jezdni z betonu asfaltowego
-  Uzupełnienie pobocza z kruszywem łamanym
-  Nawierzchnia zjazdu z betonowej kostki brukowej - regulacja wysokościowa
-  Nawierzchnia bitumiczna zjazdu - regulacja wysokościowa
-  Frezowanie korekcyjne istniejącej nawierzchni bitumicznej jezdni i zjazdu
-  Granica terenu objętego opracowaniem

Jednostka projektująca: "DiM Projekt" P.P.W. Dróg i Mostów Leszek Chmielewski 07 -410 Ostrołęka ul. Wybickiego 20 kom. 0608-35-88-77 NIP 758-146-34-54 Regon 550744766			
Inwestor: Wójt Gminy Troczyn, ul. Słowackiego 13, 07-405 Troczyn		Branża: Drogowa	
Nazwa obiektu: Droga gminna dojazdowa		Stadium: Materiały do zgłoszenia robót	
Lokalizacja: ul. Słoneczna w Troczynie		Skala: 1:500	
Temat: Przebudowa drogi gminnej ul. Słonecznej w Troczynie		Data: grudzień 2023 r.	
Nazwa rysunku: Plan Sytuacyjny		Rys nr: 2	Stron: 1
ZESPÓŁ PROJEKTOWY			
Funkcja	Imię i nazwisko	Nr uprawnień	Podpis
projektant	mgr inż. Leszek Chmielewski	66/94/Os	