






LEGENDA:


GRANICE I SYMBOLE

	GRANICA OBSZARU OBJĘTEGO PLANEM
	LINIE ROZGRANICZAJĄCE TERENY ELEMENTARNE O RÓŻNYM PRZEZNACZENIU LUB RÓŻNYCH ZASADACH ZAGOSPODAROWANIA
	SYMBOL TERENU ELEMENTARNEGO
	GRANICE DZIAŁEK EWIDENCJI GRUNTÓW
	PROPONOWANY PODZIAŁ NA DZIAŁKI


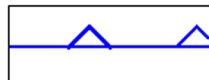










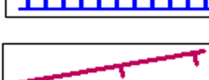





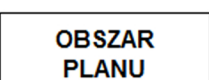
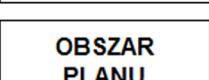
PRZEZNACZENIE TERENU

	TEREN ZABUDOWY MIESZKANIOWEJ WIELORODZINNEJ Z TOWARZYSZĄCĄ FUNKCJĄ USŁUGOWĄ
	TEREN ZABUDOWY MIESZKANIOWEJ WIELORODZINNEJ
	TEREN ZABUDOWY MIESZKANIOWEJ JEDNORODZINNEJ Z TOWARZYSZĄCĄ FUNKCJĄ USŁUGOWĄ
	TEREN ZABUDOWY USŁUGOWEJ
	TEREN ZABUDOWY USŁUGOWEJ, BAZ, SKŁADÓW
	TEREN ZABUDOWY ZAGRODOWEJ W GOSPODARSTWIE OGRODNICZYM
	TEREN ZIELENI PARKOWEJ

KOMUNIKACJA

	TEREN KOLEJOWY
	TEREN ZAMKNIĘTY
	OŚ/DOPUSZCZALNE POSZERZENIA WIADUKTÓW
	TEREN DROGI KLASY GŁÓWNEJ
	TEREN DROGI KLASY ZBIORCZEJ
	TEREN DROGI KLASY LOKALNEJ
	TEREN DROGI WEWNĘTRZNEJ
	TEREN CIĄGU PIESZO-ROWEROWEGO
	TEREN CIĄGU PIESZEGO

ZASADY LOKALIZACJI ZABUDOWY I ZAGOSPODAROWANIA TERENU

	OBOWIĄZUJĄCA LINIA ZABUDOWY
	NIEPRZEKRACZALNA LINIA ZABUDOWY
	ZAMKNIĘCIE KOMPOZYCYJNE NA OSI ULICY
	AKCENT KOMPOZYCYJNY
	ZABUDOWA ISTNIEJĄCA
	ZABUDOWA PROJEKTOWANA LUB W TRAKCIE REALIZACJI
	ZASADA LOKALIZACJI SKWERÓW ZIELENI
	ZASADA LOKALIZACJI PARKINGÓW
	ZASADA LOKALIZACJI USŁUG
	GŁÓWNY CIĄG PIESZO-ROWEROWY
ŚRODOWISKO PRZYRODNICZE I KULTUROWE	
	SZPALERY DRZEW
	ALEJA DRZEW
	BUDYNKI TYPOWANE DO OCHRONY POPRZEZ WPIS DO REJESTRU ZABYTKÓW
	BUDYNKI W GMINNEJ EWIDENCJI ZABYTKÓW
	STREFA OCHRONY EKSPOZYCJI ZABYTKOWEGO UKŁADU PRZESTRZENNEGO
	STREFA "W.III" OGRANICZONEJ OCHRONY STANOWISK ARCHEOLOGICZNYCH
	GRUPY DRZEW/POJEDYNCZE DRZEWA
ELEMENTY INFRASTRUKTURY TECHNICZNEJ	
	ISTNIEJĄCY GAZOCIĄG ŚREDNIEGO CIŚNIENIA
	NAZIEMNA SIEĆ CIEPŁOWNICZA
	STACJA BAZOWA TELEFONII KOMÓRKOWEJ
	PRZEPOMPOWNIA ŚCIEKÓW
	GŁÓWNY ZBIORNIK WÓD PODZIEMNYCH GZWP NR 123 - ZBIORNIK MIĘDZYMORNOWY "STARGARD-GOLENIÓW"
	TEREN GÓRNICZY ORAZ OBSZAR GÓRNICZY "STARGARD SZCZECIŃSKI"
	TEREN ZŁOŻA WÓD TERMALNYCH "STARGARD SZCZECIŃSKI I" WT 10904