

# MAPA DO CELÓW PROJEKTOWYCH

skala 1:500

SEKCJA MAPY: 5.152.32.22.4.3

Województwo: dolnośląskie

Powiat: legnicki

Jedn. ewid.: 020904\_2, Kunice

Obręb: 0002 Golanka Górna

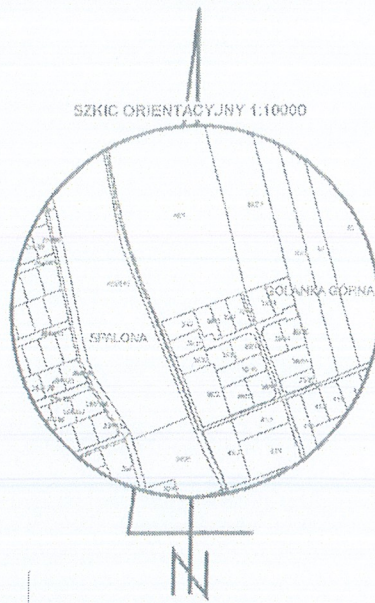
Działka: 131, 132, 133, 134, 135

GK.6640

Mapa aktualna na dzień:

Poziom odniesienia: Kronsztadt 86

Układ „2000”



# Projekt zagospodarowania terenu SKALA 1:500

## Wersja robocza

### ZAKRES OPRACOWANIA

Nie wyklucza się istnienia w terenie innych niż wykazane na niniejszej mapie sieci i urządzeń podziemnych, które nie były zgłoszone do inwentaryzacji lub o których brak jest informacji w instytucjach branżowych.

Przedstawione na niniejszej mapie granice są zgodne z danymi operatu ewidencji gruntów.

Mapa została wykonana bez ustalenia obciążeń służebnościami gruntowymi.

ZUDP: GK.6630.175.2019

### OZNACZENIA MPZP

UCHWAŁA NR XXXVIII/223/10


RADY GMINY KUNICE z dnia 30 marca 2010 r.

- 1MN - tereny zabudowy mieszkaniowej jednorodzinnej

- 1 ZP - tereny zieleni urządzonej

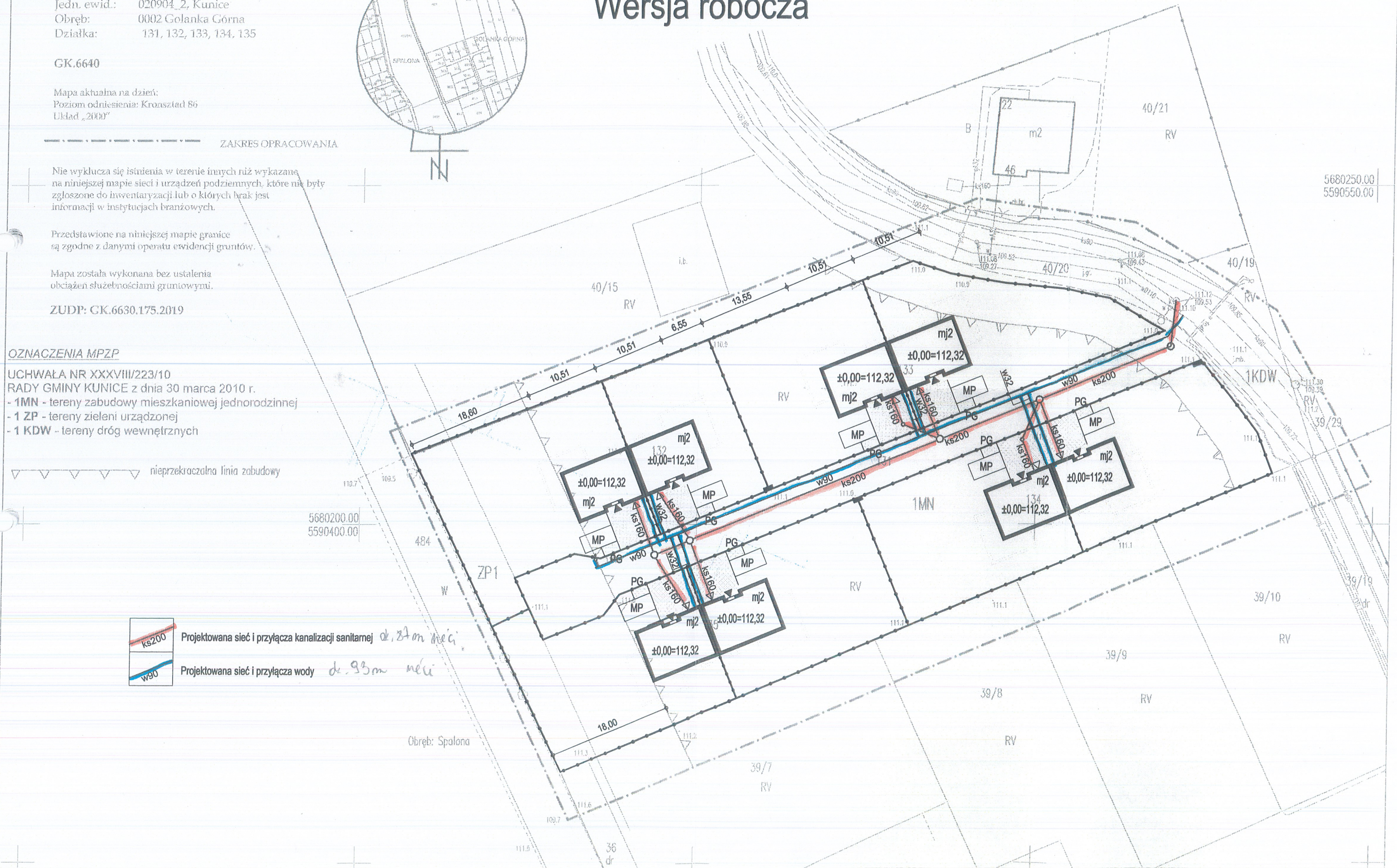
- 1 KDW - tereny dróg wewnętrznych

nieprzekraczalna linia zabudowy



Projektowana sieć i przyłącza kanalizacji sanitarnej *dł. 27 m sieci*

Projektowana sieć i przyłącza wody *dł. 93 m sieci*



5680250.00  
5590550.00

5680200.00  
5590400.00

Obręb: Spalona