

ZAŁĄCZNIKI

Nazwa zamierzenia budowlanego		BUDOWA ODCINKA DROGI GMINNEJ NR 101041N W MIEJSCOWOŚCI PRZEZMARK	
Adres i kategoria obiektu budowlanego		województwo: warmińsko - mazurskie, powiat: elbląski, gmina Elbląg; XXV	
Nazwa jednostki ewidencyjnej, nazwa i numer obrębu ewidencyjnego, numery działek ewidencyjnych, na których obiekt jest usytuowany		jednostka: 280401_2 obręb: 280401_2.0023 obręb Przezmark działki: dz. nr 147/1 i 385, 378, 379/1, 379/2	
Imię i nazwisko lub nazwa inwestora i jego adres		GMINA ELBLĄG UL. BROWARNA 85; 82-300 ELBLĄG	
Wyszczególnienie	Imię i nazwisko	Uprawnienia	Podpis
Projektant drogowy	mgr inż. Małgorzata Michalik-Danowska ul. Szwoleżerów 4 82-300 Elbląg	1971/EL/94	
Niniejszy projekt nie wymaga zespołu sprawdzającego z uwagi na nieskomplikowaną technologię przyjętych rozwiązań projektowych jak również utrzymanie istniejącej niwelety terenu.			

Lipiec 2023

1

SPIS TREŚCI

Załączniki

ELEMENT	STR.
INFORMACJA O PLANIE BIOZ	3
DECYZJA LOKALIZACYJNA	8
OPINIA GEOTECHNICZNA	13
ZUDP	24
UZGODNIENIE PPOŻ	26
UZGODNIENIE PZT – ZDP	27
ZEZWOLENIE - ZDP	28
POZWOLENIE - KONSERWATOR	30

INFORMACJA O PALNIE BIOZ

Nazwa zamierzenia budowlanego	BUDOWA ODCINKA DROGI GMINNEJ NR 101041N W MIEJSCOWOŚCI PRZEZMARK		
Adres i kategoria obiektu budowlanego	województwo: warmińsko - mazurskie, powiat: elbląski, gmina Elbląg; XXV		
Nazwa jednostki ewidencyjnej, nazwa i numer obrębu ewidencyjnego, numery działek ewidencyjnych, na których obiekt jest usytuowany	jednostka: 280401_2 obręb: 280401_2.0023 obręb Przezmark działki: dz. nr 147/1 i 385, 378, 379/1, 379/2		
Imię i nazwisko lub nazwa inwestora i jego adres	GMINA ELBLĄG UL. BROWARNA 85; 82-300 ELBLĄG		
Wyszczególnienie	Imię i nazwisko	Uprawnienia	Podpis
Projektant drogowy	mgr inż. Małgorzata Michalik-Danowska ul. Szwoleżerów 4 82-300 Elbląg	1971/EL/94	
Niniejszy projekt nie wymaga zespołu sprawdzającego z uwagi na nieskomplikowaną technologię przyjętych rozwiązań projektowych jak również utrzymanie istniejącej niwelety terenu.			

Lipiec 2023

Informacja dotycząca bezpieczeństwa i ochrony zdrowia

Na podstawie art. 21a ustawy z dnia 7 lipca 1994 r. Prawo Budowlane (tekst jednolity Dz. U. Z 2003 r. Nr 207 poz. 2016) oraz rozporządzenia Ministra Infrastruktury z dnia 23.06.2003 r. w sprawie informacji dotyczącej bezpieczeństwa i ochrony zdrowia oraz planu bezpieczeństwa i ochrony zdrowia (Dz. U. Z 2003 r. Nr 120 poz. 1126), sporządzono poniższą informację dotyczącą bezpieczeństwa i ochrony zdrowia.

a) Zakres całego zamierzenia budowlanego oraz kolejność realizacji poszczególnych obiektów:

- oznakowanie robót
- roboty rozbiórkowe
- roboty ziemne
- wykonanie warstw konstrukcyjnych
- ustawienie krawężników
- wykonanie warstwy wiążącej
- wykonanie warstwy ścieralnej
- wykonanie zjazdów
- wykonanie chodników
- wykonanie trawników

b) **Wykaz istniejących obiektów budowlanych**

Na przebudowywanym odcinku znajduje się jezdnia o zdegradowanej nawierzchni średniej szerokości 3 m – 6 m , chodniki z płyt bert nowych szerokości 1 m zjazdy na posesje, obiekty zabudowy mieszkaniowej jednorodzinnej,

c) **Elementy zagospodarowania działki lub terenu, które mogą stwarzać zagrożenie**

bezpieczeństwa i zdrowia ludzi

Zagrożenie bezpieczeństwa i zdrowia ludzi będzie stwarzał ruch kołowy samochodów osobowych i ciężarowych oraz sprzęt specjalistyczny (koparki, walce, układarki mas bitumicznych) podczas wykonywania robót.

d) Przewidywane zagrożenia występujące podczas realizacji robót budowlanych określające skalę i rodzaje zagrożeń oraz miejsce i czas występowania.

Podczas realizacji zadania mogą wystąpić następujące zagrożenia:

- Podczas wykonywania podbudowy i nawierzchni za pomocą sprzętu specjalistycznego należy zwrócić szczególną uwagę na ludzi zatrudnionych przy wykonywaniu tych robót
- Przy wykonywaniu robót wykończeniowych należy zwrócić szczególną uwagę na fakt, iż roboty te będą wykonywane w bezpośrednim sąsiedztwie ruchu kołowego

e) Sposób prowadzenia instruktażu pracowników przed przystąpieniem do robót szczególnie niebezpiecznych.

Ze względu na charakter robót instruktaż ogólny musi być prowadzony przed przystąpieniem do pracy oraz instruktaż stanowiskowy osobny dla obsługi poszczególnych maszyn i urządzeń, które będą stosowane w trakcie budowy i musi obejmować następujące elementy:

Instruktaż ogólny obejmujący:

- przekazanie pracownikom jaki zakres i rodzaj robót będzie wykonywany, rozdział zadań i odpowiedzialność dla poszczególnych pracowników,
- zapoznanie pracowników z zagrożeniami mogącymi występować podczas realizacji robót
- wyznaczenie stref zagrożeń,
- zapoznanie pracowników z organizacją robót oraz organizacją transportu materiałów i organizacją komunikacji,
- sprawdzenie i ewentualne uzupełnienie wyposażenia pracowników w sprzęt ochrony osobistej oraz odzież ochronną,
- sprawdzenie sprawności i stanu technicznego sprzętu i narzędzi wykorzystywanych do wykonania robót
- przeszkolenie pracowników w zakresie posługiwania się sprzętem i narzędziami

- określenie zasad i sposobu zabezpieczenia terenu realizacji robót przed dostępem osób postronnych,
- instruktaż w zakresie przestrzegania zasad bhp dotyczących realizacji robót i używania sprzętu budowlanego

Instruktaż stanowiskowy obejmuje:

- sprawdzenie i uzupełnienie w miarę potrzeb wyposażenia pracowników niezbędny dla poszczególnych stanowisk sprzęt ochrony osobistej oraz odzież ochronną,
 - sprawdzenie sprawności i stanu technicznego sprzętu i narzędzi wykorzystywanych do wykonania robót, zapoznanie pracownika z instrukcją obsługi urządzenia, do którego został przydzielony,
 - przeszkolenie pracowników w zakresie posługiwania się sprzętem i narzędziami ze szczególnym zwróceniem uwagi na prawidłowe ich użytkowanie,
 - instruktaż w zakresie przestrzegania zasad bhp dotyczących powierzonego do użytkowania sprzętu budowlanego oraz sposobu sprawdzenia jego sprawności zabezpieczeń przed narażeniem zdrowia i życia podczas obsługi
- f) Środki techniczne i organizacyjne zapobiegające niebezpieczeństwom wynikającym z wykonywania robót budowlanych w strefach szczególnego zagrożenia zdrowia lub w ich bezpośrednim sąsiedztwie, w tym zapewniających bezpieczną i sprawną komunikację umożliwiającą szybką ewakuację na wypadek pożaru, awarii i innych zagrożeń.

Środki techniczne

Wszyscy pracownicy zatrudnieni podczas realizacji tego zadania powinni mieć aktualne badania lekarskie dopuszczające ich do pracy na danym stanowisku oraz niezbędne uprawnienia i zaświadczenia. Wszyscy pracownicy winni być wyposażeni w środki ochrony osobistej jak: ubrania robocze i ochronne, rękawice ochronne, ochronniki słuchu, kamizelki ostrzegawcze itp. Sprzęt oraz narzędzia powinny posiadać aktualne świadectwa dopuszczające do ich stosowania.

Środki organizacyjne

Zabezpieczenie miejsca wykonywania robót przed dostępem osób postronnych.

W trakcie realizacji robót musi być zapewniona komunikacja – przejazd umożliwiający w każdej chwili ewakuację osób.

Ustalić z pracownikami harmonogram realizacji poszczególnych elementów robót i terminarz wykonywania prac o szczególnym zagrożeniu bezpieczeństwa, uczulić, żeby zachowali szczególną ostrożność przy wykonywaniu zagrożonych czynności.

Prowadzone roboty bezwzględnie oznakować w ciągu przebudowywanej ulicy znakami drogowymi przewidzianymi w projekcie organizacji ruchu na czas robót.

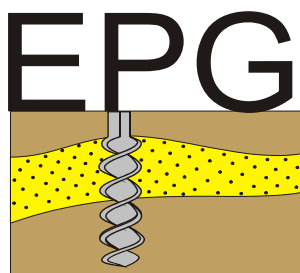
UWAGA:

**Plan bezpieczeństwa i ochrony zdrowia na budowie sporządza się, jeżeli:
w trakcie budowy będzie wykonywany jeden z rodzajów robót budowlanych wymienionych w ust.
2 art. 21a ustawy Prawo Budowlane lub przewidywane roboty mają trwać dłużej niż 30 dni
roboczych i jednocześnie będzie przy nich zatrudnionych co najmniej 20 pracowników lub
pracochłonność planowanych robót będzie przekraczać 500 osobodni.**

Przy projektowanym obiekcie występują okoliczności art. 21a Prawo Budowlane kierownik budowy jest zobowiązany do sporządzania planu BIOZ.

Opracowała:

mgr inż. Małgorzata Michalik-
Danowska



Elbląskie Przedsiębiorstwo Geologiczne
mgr inż. Daniel Kochanowski

ul. Kilińskiego 12,
82-300 Elbląg
tel. 603-483-575
email: epg.elblag@wp.pl
www.epgelblag.republika.pl

OPINIA GEOTECHNICZNA

**Odcinek drogi gminnej Nr 101041N
w miejscowości Przezmark**

Opracowali:

mgr inż. Daniel Kochanowski
(Upr. XI-058/POM, XII-032/POM)

mgr Krzysztof Zieliński
(Upr. CUG Nr 070874)

Elbląg, kwiecień, 2023

SPIS TREŚCI

A. TEKST

B. ZAŁĄCZNIKI:

- 1. Lokalizacja terenu badań**
- 2. Mapa Dokumentacyjna**
- 3. Profile analityczne otworów badawczych**
- 4. Parametry geotechniczne gruntu**
- 5. Objasnienia**

I WSTĘP

Dokumentację niniejszą opracowano w celu wstępnego rozpoznania budowy geologicznej do projektowania odcinka drogi gminnej Nr 101041N w miejscowości Przezmark. Lokalizację terenu badań przedstawiono na Zał. Nr 1.

Podstawa prawna opracowania: Rozporządzenie Ministra Transportu, Budownictwa i Gospodarki Morskiej z dnia 25.04.2012 w sprawie ustalania geotechnicznych warunków posadowienia obiektów budowlanych, w oparciu o Polskie Normy:

- PN-B-02479 Geotechnika. Dokumentowanie geotechniczne.
- PN-81/B03020 Grunty Budowlane. Posadowienie bezpośrednie budowli.
- PN-B-06050 Geotechnika. Roboty Ziemne. Wymagania ogólne
- PN-S-02205 Drogi samochodowe. Roboty ziemne. Wymagania i badania.

W celu rozpoznania podłoża odwiercono 3 otwory badawcze o głębokości 2,0 m. Lokalizację wykonanych otworów badawczych podano na Mapie Dokumentacyjnej – Zał. Nr 2.

II BUDOWA GEOLOGICZNA

Oceny przydatności podłoża gruntowego dla celów budowlanych dokonano zgodnie z wymogami Normy PN-81/B-03020 „Grunty Budowlane. Posadowienie bezpośrednie budowli”. Uwzględniając warunki stratygraficzno -genetyczne i wymogi powyższej Normy dokonano wstępnego podziału podłoża na warstwy geotechniczne, przyjmując za parametr wiodący dla występujących w podłożu gruntów niespoistych (sypkich) stopień zagęszczenia I_D , zaś dla gruntów spoistych – stopień plastyczności I_L . Parametry wytrzymałościowe gruntu określono na podstawie korelacji z cechą wiodącą, zgodnie z metodą B (w rozumieniu Normy PN-81/B-03020).

Ze względu na stopień konsolidacji grunty spoiste zaliczono do grupy B – jako grunty morenowe nieskonsolidowane.

WARSTWA I

Wierzchnią warstwę stanowią nasypy niebudowlane.

WARSTWA II

Zaliczono do niej grunty niespoiste w postaci średnio zagęszczonych piasków średnich. Stopień zagęszczenia tej warstwy $I_D = 0,45$.

WARSTWA III

Zaliczono do niej grunty spoiste w postaci piasków gliniastych w stanie plastycznym. Stopień plastyczności tej warstwy $I_L = 0,30$.

Warunki hydrogeologiczne

W zbadanym podłożu gruntowym nie stwierdzono występowania wody gruntowej.

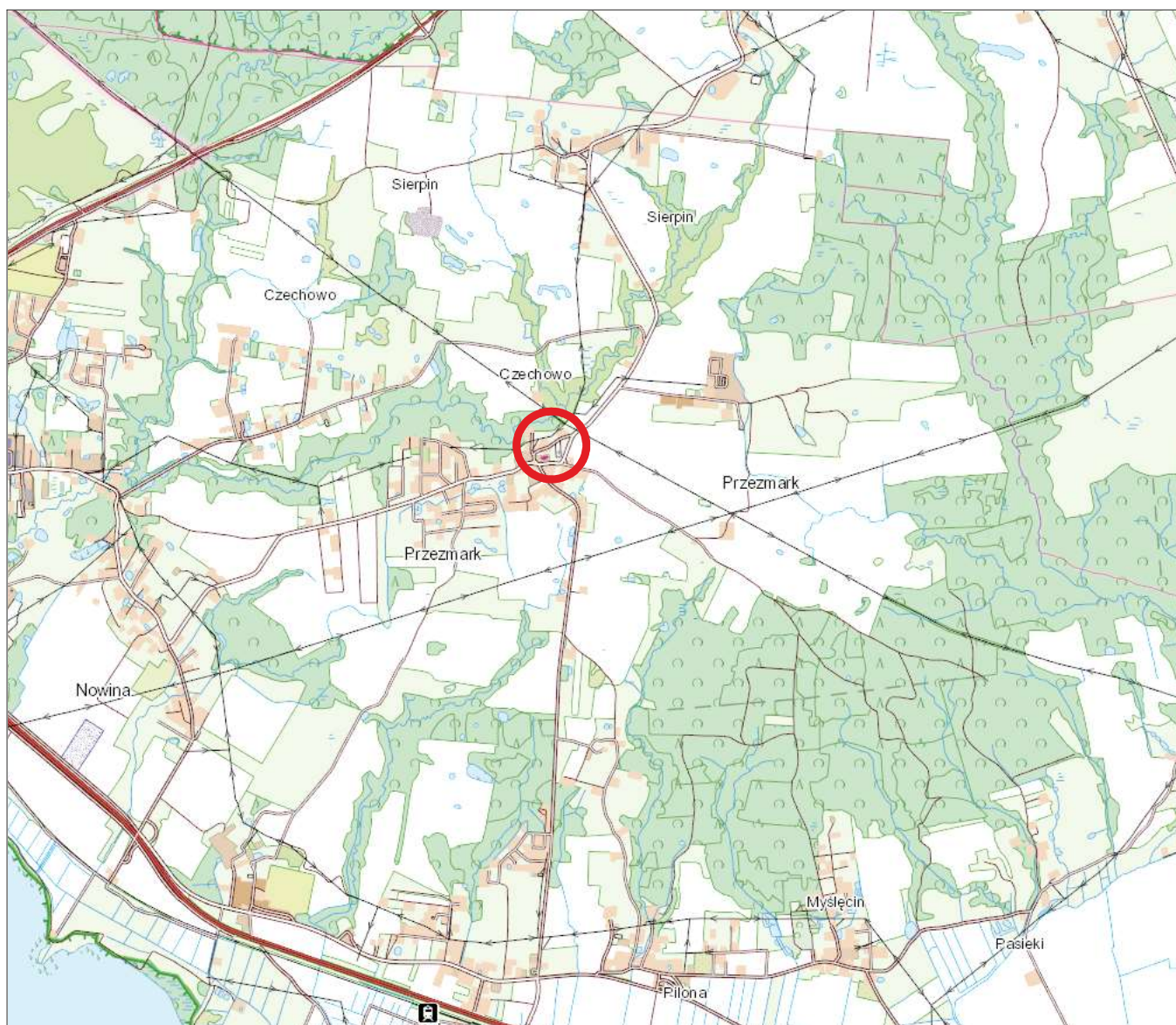
Budowę geologiczną omawianego terenu wraz z podziałem podłoża na warstwy geotechniczne przedstawiono na profilach analitycznych otworów badawczych - Zał. Nr 3.

III WNIOSKI

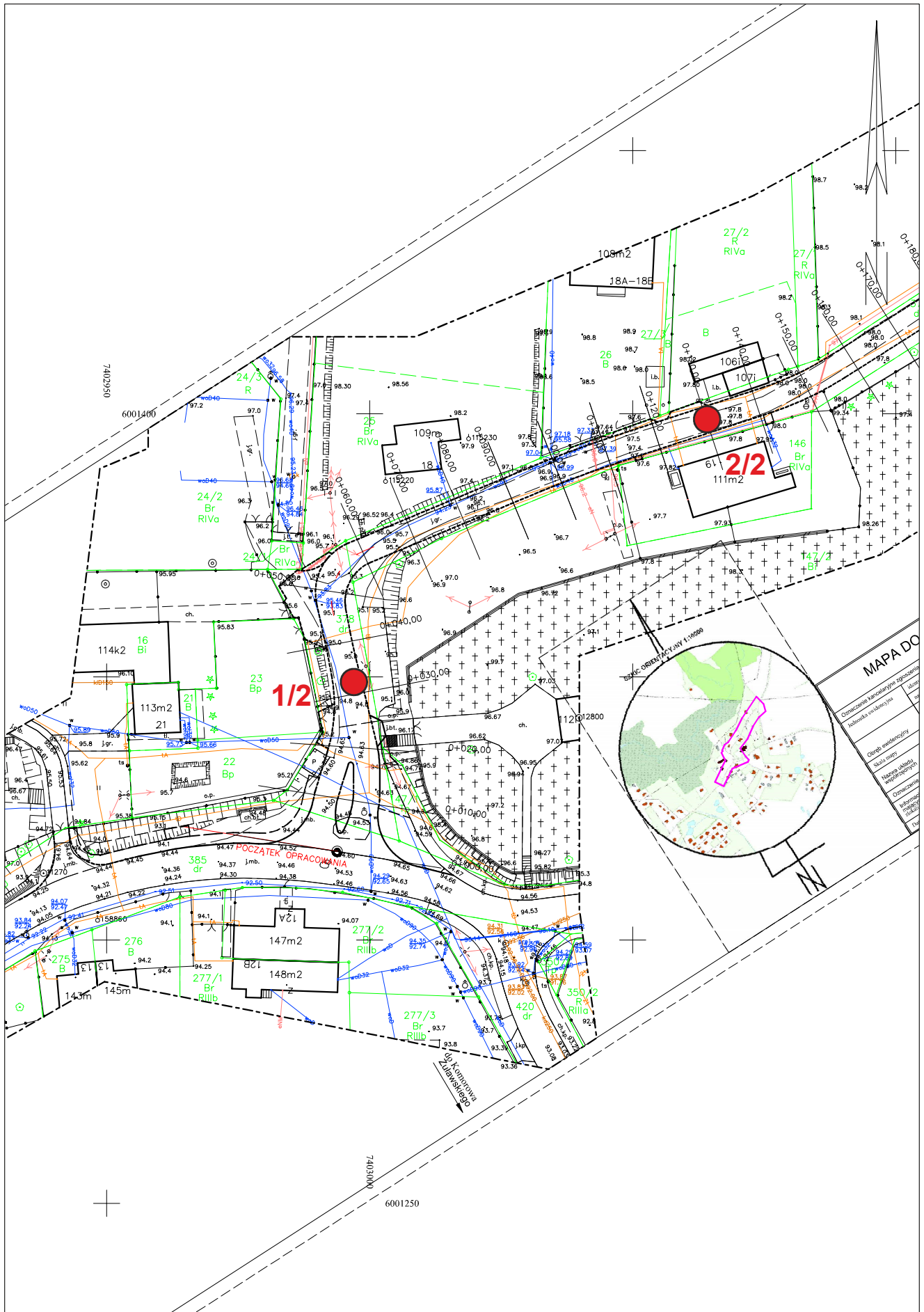
1. Budowa geologiczna prosta.
2. Zgodnie z Rozporządzeniem Ministra Transportu, Budownictwa i Gospodarki Morskiej z dnia 25 kwietnia 2012 r. w sprawie ustalania geotechnicznych warunków posadowienia obiektów budowlanych, projektowane obiekty będące przedmiotem opinii zalicza się do pierwszej kategorii geotechnicznej.
3. Zgodnie z „Katalogiem typowych konstrukcji nawierzchni podatnych i półsztywnych” z 2014 r. podłoże pod konstrukcją nawierzchni na całym odcinku drogi zaliczono do grupy nośności G₄.
4. Grunty nośne stanowią:
 - średnio zagęszczone piaski średnie (warstwa nr II)
 - piaski gliniaste w stanie plastycznym (warstwa nr III)
5. Grunty słabonośne stanowią:
 - nasypy niebudowlane (warstwa nr I)
 Grunty te nie nadają się do bezpośredniego posadowienia. Zaleca się ich wymianę.
6. Grunty spoiste warstwy geotechnicznej Nr III są gruntami wysadzinowymi.
7. Stopień plastyczności gruntów spoistych określono na podstawie przeprowadzonych badań terenowych. Ulega on jednak wahaniom w zakresie zmiany wilgotności naturalnej i może być inny w trakcie prowadzenia robót ziemnych
8. Podane wartości parametrów I_D oraz I_L charakteryzujące stan podłoża są wartościami uśrednionymi dla danej wydzielonej warstwy geotechnicznej.
9. Dla wszystkich charakterystycznych parametrów geotechnicznych należy przyjąć współczynnik materiałowy $\gamma_m = 1 \pm 0,1$ (0,9 lub 1,1 stosownie do parametru geotechnicznego).
10. Zakłada się możliwość występowania różnic w litologii gruntów w zakresie składu oraz miąższości poszczególnych wydzieleni. W trakcie prac ziemnych należy ciągle kontrolować zgodność gruntu w wykopie z opisem powyżej. W przypadku jakichkolwiek wątpliwości, co do zgodności gruntu występującego w wykopie z gruntem przyjętym do obliczeń posadowienia należy wykonać odbiór dna wykopu przez geologa.

11. Wszelkie drenaże odkryte w trakcie wykonywania wykopów należy odtworzyć lub wykonać ich obejścia. Nie wolno ich zaślepić lub zrywać.
12. Do obliczeń nośności gruntu przyjmować należy parametry geotechniczne podane w tabeli Zał. 4.
13. Głębokość przemarzania w tym rejonie wynosi 1,0 m ppt.
14. Nośność podłoża gruntowego oraz technologię prowadzenia robót ziemnych ustali projektant - konstruktor w oparciu o przedstawioną charakterystykę warunków geotechnicznych.

LOKALIZACJA TERENU BADAŃ



 teren objęty badaniami

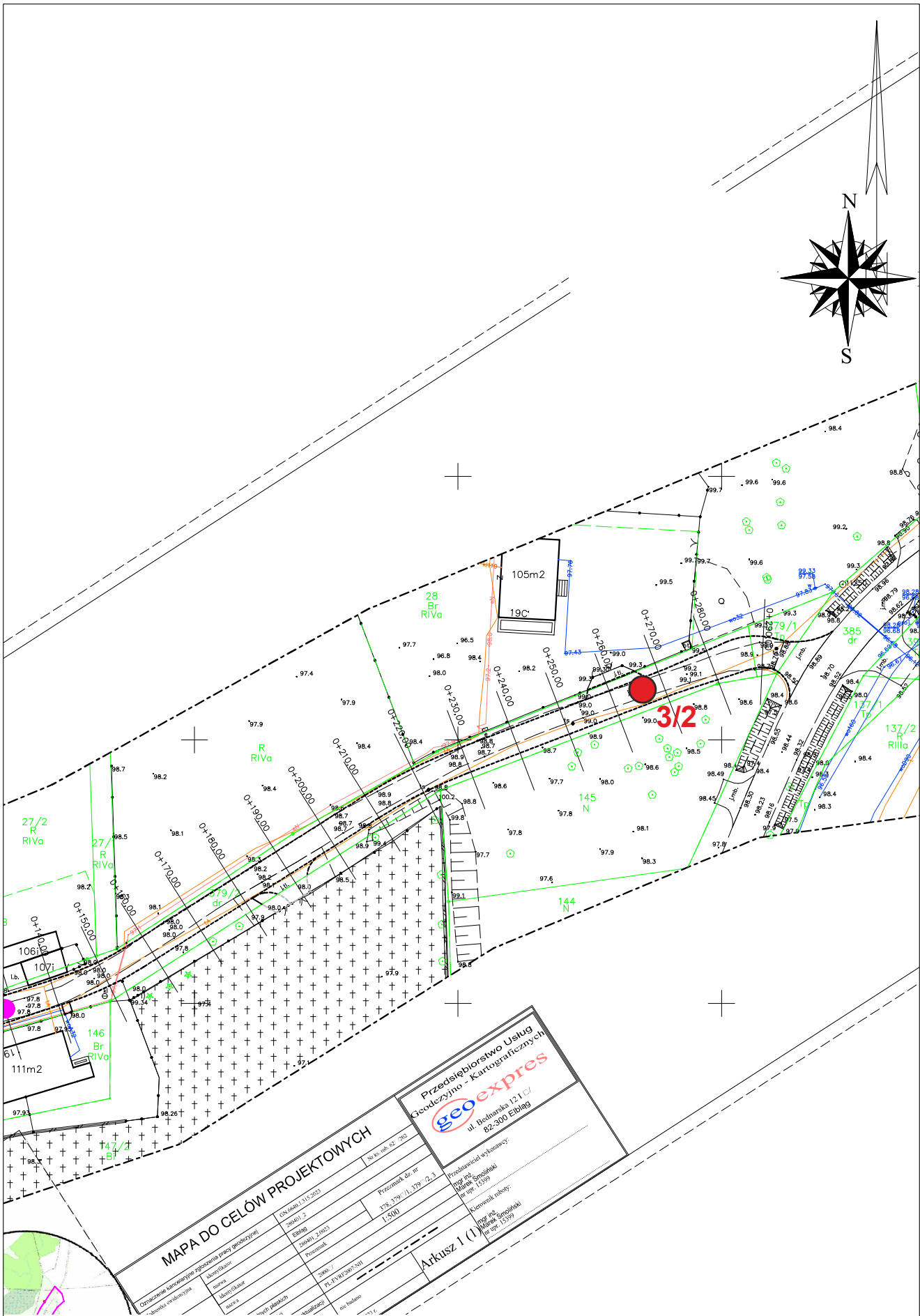
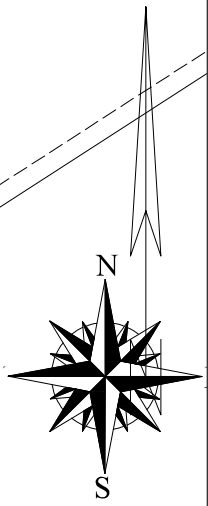


Skala 1 : 1000

Objaśnienia:

- 2/6 lokalizacja otworu badawczego / głębokość otworu

Elbląskie Przedsiębiorstwo Geologiczne mgr inż. Daniel Kochanowski 82-300 Elbląg, ul. Mickiewicza 29/4	
Rodzaj opracowania: OPINIA GEOTECHNICZNA	
Opracowali: mgr Krzysztof Zieliński Upr. CUG Nr: 070874 mgr inż. Daniel Kochanowski	Odcinek drogi gminnej Nr 101041N w miejscowości Przechmark
MAPA DOKUMENTACYJNA	
Zał. Nr 2.1	



MAPA DO CELÓW PROJEKTOWYCH

Opis: Odcinek drogi gminnej Nr 101041N	Skala: 1:1000	Przebieg: 100m	Przebieg: 100m
Wzrost: 100m	Przebieg: 100m	Przebieg: 100m	Przebieg: 100m
Przebieg: 100m	Przebieg: 100m	Przebieg: 100m	Przebieg: 100m
Przebieg: 100m	Przebieg: 100m	Przebieg: 100m	Przebieg: 100m

Przedsiębiorstwo Usług Geodezyjno-Kartograficznych
geoexpres
 ul. Bohowska 12 I/II
 82-300 Elbląg

Skala 1 : 1000

Objaśnienia:
 ● 2/6 lokalizacja otworu badawczego / głębokość otworu

Elbląskie Przedsiębiorstwo Geologiczne mgr inż. Daniel Kochanowski 82-300 Elbląg, ul. Mickiewicza 29/4	
Rodzaj opracowania: OPINIA GEOTECHNICZNA	
Opracowali: mgr Krzysztof Zieliński Upr. CUG Nr 070874 mgr inż. Daniel Kochanowski	Odcinek drogi gminnej Nr 101041N w miejscowości Przechmar
MAPA DOKUMENTACYJNA	Zał. Nr 2.2

Odcinek drogi gminnej Nr 101041N w miejscowości Przezmark

Numer warstwy geotechnicznej	Poziom wody gruntowej	Wilgotność	Stan i konsystencja gruntu	Waleczkowanie	Oprobowanie	Profil litologiczny	Metraz	Przełot	Opis litologiczny warstw	
1	2	3	4	5	6	7	8	9	10	
							Otwór Nr 1			Rzędna wysokościowa Z = 94,90 m.npm.
I		w	—	—		NN(P,GrC)			Nasyp niebudowlany (piasek, gruz ceglany)	
II	$I_D=0,45$	w	szg	—		Ps	1	0,8	Piasek średni	
							2			
							Otwór Nr 2			Rzędna wysokościowa Z = 97,80 m.npm.
—		—	—	—		NB(Ps)		0,2	Nasyp budowlany (piasek średni)	
I		w	—	—		NN(PH)		0,6	Nasyp niebudowlany (piasek próchniczny)	
III	$I_L=0,30$	w	pl	—		Pg	1	1,4	Piasek gliniasty	
II	$I_D=0,45$	w	szg	—		Ps	2		Piasek średni	
							Otwór Nr 3			Rzędna wysokościowa Z = 99,00 m.npm.
I		w	—	—		NN		0,5	Nasyp niebudowlany	
III	$I_L=0,30$	w	pl	—		Pg	1	1,6	Piasek gliniasty	
II	$I_D=0,45$	w	szg	—		Ps//Pg	2		Piasek średni przewarstwiony piaskiem gliniastym	

PARAMETRY GEOTECHNICZNE GRUNTU

według Normy PN/81 B-03020

Uwaga! W tabeli podano wartości charakterystyczne parametrów geotechnicznych $X^{(n)}$
Wartości obliczeniowe parametrów geotechnicznych $X^{(n)}$ określić należy zgodnie
z p. 1.3.6 Normy PN/81 B-03020

* wartości oznaczone **metodą A** - w sposób bezpośredni, drogą badań terenowych i laboratoryjnych

^ wartości określone **metodą C** - drogą praktycznych doświadczeń uzyskanych dla gruntów o podobnej genezie

Odcinek drogi gminnej Nr 101041N w miejscowości Przezmark

Numer warstwy geotechnicznej	Rodzaj gruntu według normy PN-86/B-02480	Symbol konsolidacji gruntu wg. p. 1.4.6 normy PN-81/B-03020	Stan gruntu		Parametry geotechniczne							Uwagi
			Stopień zagęszczenia I_D	Stopień plastyczności I_L	Wilgotność naturalna W_n [%]	Gęstość objętościowa ρ [T/m ³]	Spójność (kohezja) C_u [kPa]	Kąt tarcia wewnętrzznego ϕ [°]	Moduł ogólnego odkształcenia gruntu E_o [kPa]	Współczynnik filtracji k [m/doba]	Edometryczny moduł ścisłości pienwotnej M_b [kPa]	
I	NN	—	-	-	w	-	-	-	-			
II	Ps	—	0,45 [^]	-	w 14	1,85	-	32°40'	74 000			
III	Pg	B	-	0,30*	16	2,10	28	16°24'	22 000			

OBJAŚNIENIA SYMBOLI I ZNAKÓW UŻYWANYCH W DOKUMENTACJI

RODZAJ GRUNTU

wg. PB-86/B-02480

GRUNTY NASYPOWE

NN - nasyp niekontrolowany
NB - nasyp budowlany

GRUNTY ORGANICZNE RODZIME

H - grunt próchniczny
Nm (P) - namuł piaszczysty
Nm (π) - namuł pylasty
Nm (G) - namuł gliniasty
Gy - gytia
T - torf

GRUNTY MINERALNE RODZIME

KW - zwierzelina
KWg - zwierzelina gliniasta
KR - rumosż
KRg - rumosż gliniasty
KO - otoczaki
K - kamienie

Ż - żwir
Żg - żwir gliniasty
Po - pospółka
Pog - pospółka gliniasta

Pr - piasek gruby
Ps - piasek średni
Pd - piasek drobny
P π - piasek pylasty

Pg - piasek gliniasty
 π p - pył piaszczysty
 π - pył

Gp - glina piaszczysta
G - glina
G π - glina pylasta
Gpz - Głina piaszczysta
zwięzła

Gz - glina zwięzła
G π z - glina pylasta zwięzła
Jp - il piaszczysty
J - il

J π - il pylasty

ZNAKI DODATKOWE

dot. rodzaju gruntu

+ - domieszki
// - przewarstwienia (wkładki)
/ - na pograniczu (zbliżony do...)
() - określenia uzupełniające

OZNACZENIA GENEZY

Q - czwartorzęd
Qh - holocen
Qh_n - osady antropogeniczne
Qh_l - holocenijskie osady zastoiskowe (limniczne)
Qh_r - holocenijskie osady rzeczne (fluwialne)
Qp - pleistocen
Qp_g - osady wodnolodowcowe (fluwioglacjalne)
Qp_g - osady lodowcowe (glacjalno - morenowe)
Qp_{g2} - osady młodsze
Qp_{g1} - osady starsze

OZNACZENIA OTWORÓW WIERTNICZYCH

○ 12/10 - otwór projektowany
Nr / Głębokość
● 12/10 - otwór odwiercony
Nr / Głębokość
● 12/10 - sondowanie gruntu
Nr / Głębokość

STAN I KONSYSTENCJA

⊙ In - luźny $I_D < 0,33$
⊙ szg - średniozagęszczony $I_D = (0,33-0,67)$
⊙ zg - zagęszczony $I_D > 0,67$
⊙ zw - zwarty $I_L < 0$
⊙ pzw - półzwarty $I_L \leq 0$
⊙ tpl - twaroplastyczny $I_L = (0,0 - 0,25)$
⊙ pl - plastyczny $I_L = (0,20 - 0,50)$
⊕ mpl - miękoplastyczny $I_L = (0,50 - 1,0)$
⊙ pl - płynny $I_L > 1,0$
~ - grunt maże się

WILGOTNOŚĆ GRUNTU

su - suchy
mw - mało wilgotny
w - wilgotny
m - mokry

OZNACZENIA NA PRZEKROJACH GEOTECHNICZNYCH

1 | 15,30 | Nr otworu | rzędna
↓ | 6,0 | | głębokość

PRÓBKOWANIE OTWORÓW

■ - próbka o naturalnej strukturze (NNS)
● - próbka o naturalnej wilgotności (NW)
▲ - próbka wody gruntowej (WG)

PRÓBKOWANIE OTWORÓW

▽ - głębokość swobodnego zwierciadła wody
▽ - ustabilizowany (piezometryczny) poziom wody (PPW) głębokość (m p.p.t.)
▽ - nawiercony poziom wody gruntowej głębokość (m p.p.t.)
- grunt nawodniony

- sączenie wody

- strefa sączeń

PRÓBKOWANIE OTWORÓW

- badanie gruntu penetrometrem - PP-
- badanie gruntu ścinarką - TV -
- badanie gruntu sondą cylindryczną - SPT -
- badanie gruntu sondą ścinającą - VT -

PRÓBKOWANIE OTWORÓW

STrefa zbadana sondą
ST - sonda statyczna wkręcana
SL - sonda lekka wbijana
ITB - sonda ITB-ZW, wbijana
- głębokość otworu w metrach

INNE

III c - Nr warstwy geotechnicznej

$I_D=0,50$ - stopień zagęszczenia

$I_L=0,30$ - stopień plastyczności

Qh_r - granica stratygraficzna / genetyczna

III c
IV a - granica warstw geotechnicznych

GP.6733.32.2022


mgr inż. arch. Barbara Czajkowska

DECYZJA 32

o ustaleniu lokalizacji inwestycji celu publicznego

Na podstawie art. 104 ustawy z dnia 14 czerwca 1960 r. Kodeks postępowania administracyjnego (Dz.U. 2022 r. poz.2000 ze zm.), art.50 ust.1, art.51 ust.1 pkt 2 ustawy z dnia 27 marca 2003 r. o planowaniu i zagospodarowaniu przestrzennym (Dz. U. 2022 r. poz. 503 ze zm.) w związku z art.4 ust.2 pkt 1 tejże ustawy oraz art.6 pkt 1 i 3 ustawy z dnia 21 sierpnia 1997 r. o gospodarce nieruchomościami (Dz. U. 2021 r. poz.1899 ze zm.) po rozpatrzeniu wniosku złożonego w dniu 07.12.2022 r., przez Pana Romana Pawłowskiego- Zastępcę Wójta Gminy Elbląg, działającego w imieniu Gminy Elbląg,

Wójt Gminy Elbląg

ustala

na rzecz Gminy Elbląg

(ul. Browarna 85, 82-300 Elbląg)

warunki lokalizacji inwestycji celu publicznego polegającej na **budowie odcinka drogi gminnej nr 101041N wraz z odwodnieniem i linią światłowodową** na działkach nr **16, 147/1, 147/2, 378, 379/1, 379/2, 385, 420, 22** w miejscowości **Przezmark**, obręb geodezyjny **Przezmark**, gmina **Elbląg**.

1. Rodzaj inwestycji:

Inwestycja celu publicznego o znaczeniu gminnym - budowa odcinka drogi gminnej nr 101041N wraz z kanalizacją deszczową (odwodnieniem) i linią światłowodową.

2. Warunki i wymagania dotyczące kształtowania ład przestrzennego:

Nie dotyczy.

3. Warunki dotyczące ochrony środowiska, przyrody i krajobrazu oraz zdrowia ludzi:

- 1) w zakresie ochrony środowiska i zdrowia ludzi mają zastosowanie przepisy ustawy z dnia 27 kwietnia 2001 r. Prawo ochrony środowiska (Dz.U. 2022 r. poz. 2556 ze zm.);
- 2) przedmiotowy teren nie znajduje się w obrębie obszarów objętych formami ochrony, o których mowa w ustawie z dnia 16 kwietnia 2004 r. o ochronie przyrody (Dz. U. 2022 r. poz.916 ze zm.);
- 3) wnioskowane przedsięwzięcie nie stanowi przedsięwzięcia mogącego znacząco oddziaływać na środowisko w rozumieniu przepisów §2 i §3 rozporządzenia Rady Ministrów z dnia 9 listopada 2010 roku w sprawie przedsięwzięć mogących znacząco oddziaływać na środowisko (Dz.U. 2019 r. poz.1839);
- 4) należy minimalizować oddziaływanie przedmiotowej inwestycji na środowisko z uwzględnieniem ochrony powietrza atmosferycznego, gleby, zieleni, ukształtowania terenu i stosunków wodnych w obszarze prowadzenia prac.

4. Warunki dotyczące ochrony dziedzictwa kulturowego i zabytków oraz ochrony dóbr kultury współczesnej:

- 1) na terenie działki nr 147/2 obręb Przesmark ochroną konserwatorską jest objęty:
 - budynek kościoła parafialnego p.w. Podwyższenia Krzyża Świętego, wpisany do rejestru zabytków nieruchomych woj. Warmińsko-Mazurskiego pod nr A-1213, decyzją z dnia 21.12.1973 r.,
 - Cmentarz, historyczne ogrodzenie oraz zieleń przy kościele pw. Podwyższenia Krzyża Świętego, wpisane do rejestru zabytków nieruchomych woj. Warmińsko-Mazurskiego pod nr A-4711, decyzją IZAR.5140.1.13.2021.aka z dnia 25.10.2021 r.
- 2) prowadzenie wszelkich prac i robót budowlanych przy i w obrębie zabytku wpisanego do rejestru wymaga uzyskania pozwolenia Wojewódzkiego Konserwatora Zabytków zgodnie z art. 36 ustawy z dnia 23 lipca 2003r o ochronie zabytków i opiece nad zabytkami (Dz.U. 2022 r. poz. 840).

5. Warunki obsługi w zakresie infrastruktury technicznej i komunikacji:

- 1) obsługa komunikacyjna - teren inwestycji łączy się z istniejącym układem komunikacyjnym dróg publicznych powiatowych nr 1137N (Gronowo Górne-Sierpin) i nr 1140N (Wilkowo-Przesmark-Komorowo Żuławskie-Nowa Pilona), zatem obsługa komunikacyjna będzie odbywała się z ww. dróg;
- 2) zaopatrzenie w wodę - nie dotyczy;
- 3) odprowadzenie ścieków sanitarnych - nie dotyczy;
- 4) zaopatrzenie w energię elektryczną - nie dotyczy;
- 5) odprowadzenie wód opadowych i roztopowych - do sieci kanalizacji deszczowej w uzgodnieniu i na warunkach wskazanych przez gestora sieci. Dopuszcza się odprowadzenie wód opadowych i roztopowych po uzyskaniu pozwolenia wodno-prawnego zgodnie z przepisami odrębnymi jeśli jest wymagane, do studni chłonnych, zbiorników retencyjnych, rowów melioracyjnych;
- 6) zaopatrzenie w ciepło - nie dotyczy;
- 7) telekomunikacja - budowa urządzeń i sieci w uzgodnieniu i na warunkach wskazanych przez gestora sieci;
- 8) gospodarowanie odpadami - zgodnie z przepisami odrębnymi i przyjętą polityką gminy w tym zakresie;
- 9) wszelkie kolizje z istniejącym i projektowanym uzbrojeniem terenu należy eliminować na warunkach gestorów tego uzbrojenia;
- 10) inwestycje należy projektować i realizować zgodnie z przepisami ustawy z dnia 21.03.1985 r. o drogach publicznych (Dz. U. 2022 r. poz.1693 ze zm.) i przepisami rozporządzenia Ministra Infrastruktury z dnia 24 czerwca 2022 r. w sprawie przepisów techniczno-budowlanych dotyczących dróg publicznych (Dz.U. z 2022 r., poz.1518).

6. Warunki dotyczące ochrony gruntów rolnych:

Teren na którym będzie lokalizowana inwestycja nie wymaga wyłączenia gruntu z produkcji rolnej.

7. Warunki dotyczące ochrony interesów osób trzecich:

- 1) projektowane obiekty budowlane winny spełniać wymogi określone w art. 5 ust. 1 ustawy z dnia 07.07.1994 r. Prawo budowlane (Dz. U. 2021 r. poz. 2351 ze zm.);

- 2) wnioskowana inwestycja nie może powodować kolizji w dojazdach i dojazdach do sąsiednich nieruchomości jak również nie może pogarszać stanu technicznego tych nieruchomości;
- 3) lokalizacja inwestycji na terenach prywatnych wymaga uzyskania zgody właścicieli nieruchomości;
- 4) należy uzgodnić warunki zajęcia terenu na czas trwania prac z właścicielami terenu.

8. Warunki dotyczące granic i sposobów zagospodarowania terenów lub obiektów podlegających ochronie, ustalonych na podstawie odrębnych przepisów:

- 1) w zakresie ochrony obiektów budowlanych na terenach górniczych - w przedmiotowej sprawie nie mają zastosowania przepisy odrębne;
- 2) w zakresie ochrony obiektów budowlanych na terenach narażonych na niebezpieczeństwo powodzi - w przedmiotowej sprawie nie mają zastosowania przepisy odrębne;
- 3) w zakresie ochrony obiektów budowlanych na terenach zagrożonych osuwaniem się mas ziemnych - w przedmiotowej sprawie nie mają zastosowania przepisy odrębne.

9. Wymagane uzgodnienia projektu budowlanego:

- 1) z gestorami sieci przebiegających przez teren inwestycji w wypadku kolizji sieci lub w wypadku wykorzystania, rozbudowy oraz ewentualnej likwidacji istniejących, wewnętrznych sieci uzbrojenia terenu i urządzeń inżynierskich;
- 2) z innymi organami, zgodnie z art. 32 ust. 1 pkt 2 ustawy z dnia 7 lipca 1994 r. Prawo Budowlane, o ile przepisy szczególne wymagają uzyskania pozwoleń, uzgodnień lub opinii ze względu na specyfikę i charakter inwestycji.

10. Granice terenu objętego ustaleniami niniejszej decyzji zaznaczono na mapie zasadniczej w skali 1:1000 stanowiącej załącznik nr 1 do niniejszej decyzji.

UZASADNIENIE

W dniu 07.12.2022 r. Pan Roman Pawłowski- Zastępca Wójta Gminy Elbląg, działający w imieniu Gminy Elbląg wystąpił z wnioskiem o ustalenie lokalizacji inwestycji celu publicznego polegającej na budowie odcinka drogi gminnej nr 101041N wraz z odwodnieniem i linią światłowodową na działkach nr 16, 147/1, 147/2, 378, 379/1, 379/2, 385, 420, 22 w miejscowości Przezmark, obręb geodezyjny Przezmark, gmina Elbląg.

Z uwagi na fakt, iż na przedmiotowym terenie nie obowiązuje miejscowy plan zagospodarowania przestrzennego oraz w związku z tym, że nie istnieje obowiązek jego sporządzenia wynikający z art. 14 ust. 7 ustawy z dnia 27 marca 2003 r. o planowaniu i zagospodarowaniu przestrzennym (Dz.U. 2022 r. poz. 503 ze zm.), zgodnie z art.4 ust. 2 pkt 1 w/w ustawy oraz w związku z art.6 pkt 1 i 3 ustawy z dnia 21 sierpnia 1997 r. o gospodarce nieruchomościami (Dz. U. 2021 r. poz.1899 ze zm.) kwalifikującym przedmiotową inwestycję jako cel publiczny, należało ustalić lokalizację inwestycji celu publicznego w drodze decyzji o ustaleniu lokalizacji inwestycji celu publicznego.

W trakcie prowadzonego postępowania organ dokonał następujących czynności:

1. Zgodnie z art. 10 i art. 61 kpa strony zostały zawiadomione o wszczęciu postępowania w drodze indywidualnych powiadomień - pismo znak: GP.6733.32.02.2022 z dnia 14.12.2022 r.

oraz obwieszczenia znak GP.6733.32.03.2022 z 14.12.2022 r. umieszczonego na tablicy ogłoszeń Urzędu Gminy Elbląg, a także w sposób zwyczajowo przyjęty w Gminie Elbląg.

2. Zgodnie z art. 53 ust. 3 pkt 1 i 2 ustawy o planowaniu i zagospodarowaniu przestrzennym dokonano wymaganych analiz.
3. Projekt przedmiotowej decyzji został sporządzony przez osobę posiadającą kwalifikacje do sporządzania projektów decyzji o warunkach zabudowy i zagospodarowania terenu zgodnie z art.60 pkt 4 oraz art. 5 pkt 4 ustawy o planowaniu i zagospodarowaniu przestrzennym (t.j. Dz. U. z 2022 r. poz.503 ze zm.);
4. Zgodnie z dyspozycją art. 53 ust.4 pkt 2, 9 ustawy z dnia 27 marca 2003 r. o planowaniu i zagospodarowaniu przestrzennym projekt decyzji o ustaleniu lokalizacji inwestycji celu publicznego został uzgodniony z:
 - Warmińsko-Mazurskim Wojewódzkim Konserwatorem Zabytków w Olsztynie, Delegatura w Elblągu, (w odniesieniu do obszarów i obiektów objętych formami ochrony zabytków) postanowienie znak: WUOZ.ELBLAG.5151.2.2023.MG z dnia 23.01.2023 r.
 - Zarządem Dróg Powiatowych w Pasłęku, postanowienie znak: DM.411.2.2023.GG z dnia 26.01.2023 r.
 - Zarządcą Dróg Gminnych, postanowienie znak: DR-ML.6853.01.2023.DZ z dnia 13.01.2023 r.
 - Wnioskodawca oraz właściciele terenu zostali zawiadomieni o zakończonym postępowaniu dowodowym pismem znak: GP.6733.32.08.2022 z dnia 30.01.2023 r.

Wójt zapewnił stronom czynny udział na każdym etapie postępowania, a przed wydaniem decyzji umożliwił im wypowiedzenie się, co do zebranych dowodów i materiałów oraz zgorszonych żądań.

Stwierdzając zgodność planowanej inwestycji z przepisami odrębnymi należało orzec jak w sentencji niniejszej decyzji.

POUCZENIA:

1. *Niniejsza decyzja nie rodzi praw do terenu oraz nie narusza prawa własności i uprawnień osób trzecich.*
2. *Zgodnie z przepisami art. 55 ustawy o planowaniu i zagospodarowaniu przestrzennym, decyzja o ustaleniu lokalizacji inwestycji celu publicznego wiąże organ administracji architektoniczno – budowlanej. W sprawie zgłoszenia rozpoczęcia budowy, bądź wniosku o pozwolenie na budowę (art. 30 ust. 1a ustawy prawo budowlane) należy wystąpić do Starostwa Powiatowego w Elblągu.*
3. *Zgodnie z przepisami zawartymi w art. 65 ustawy o planowaniu i zagospodarowaniu przestrzennym decyzja traci ważność z chwilą jej wygaśnięcia, na podstawie decyzji wydanej przez Wójta Gminy Elbląg.*
4. *Zgodnie z przepisami zawartymi w art. 53 ust. 7 ustawy o planowaniu i zagospodarowaniu przestrzennym nie stwierdza się nieważności decyzji o lokalizacji inwestycji celu publicznego, jeżeli od dnia jej doręczenia lub ogłoszenia upłynęło 12 miesięcy. art. 158 § 2 kodeksu postępowania administracyjnego stosuje się odpowiednio.*
5. *Zgodnie z przepisami zawartymi w art. 53 ust. 8 ustawy o planowaniu i zagospodarowaniu przestrzennym nie uchyla się decyzji o ustaleniu lokalizacji inwestycji celu publicznego w*

przypadku wznowienia postępowania na podstawie art. 145 § 1 pkt 4 kodeksu postępowania administracyjnego, jeżeli upłynęło 12 miesięcy od dnia jej doręczenia lub ogłoszenia.

6. Zgodnie z przepisami zawartymi w art. 53 ust. 6 ustawy o planowaniu i zagospodarowaniu przestrzennym odwołanie od decyzji o ustaleniu lokalizacji inwestycji celu publicznego powinno zawierać zarzuty odnoszące się do decyzji, określać istotę i zakres żądania będącego przedmiotem odwołania oraz wskazywać dowody uzasadniające to żądanie.
7. Wnioskodawcy, który nie uzyskał prawa dysponowania gruntem na cele budowlane, nie przysługuje roszczenie o zwrot nakładów poniesionych w związku z otrzymaniem niniejszej decyzji.
8. Od niniejszej decyzji służy odwołanie do Samorządowego Kolegium Odwoławczego w Elblągu za pośrednictwem Wójta Gminy Elbląg w terminie 14 dni od daty jej doręczenia.
9. W trakcie biegu terminu do wniesienia odwołania strona może zrzec się prawa do wniesienia odwołania. Z dniem doręczenia Wójtowi Gminy Elbląg oświadczenia o zrzeczeniu się prawa do wniesienia odwołania przez ostatnią ze stron postępowania, decyzja staje się ostateczna i prawomocna.

Integralną część decyzji stanowią załączniki:

Załącznik nr 1. Kopia z mapy zasadniczej w skali 1:1000 z zaznaczoną granicą terenu objętego decyzją.

Załącznik nr 2. Wyniki analizy formalno-prawnej w postępowaniu o wydanie decyzji o ustaleniu lokalizacji inwestycji celu publicznego.



Z up. WÓJTA

Roman Pawłowski
NASTĘPCA WÓJTA

Otrzymują:

1. Wnioskodawca – Gmina Elbląg, ul. Browarna 85, 82-300 Elbląg, (dz. 16, 378, 379/2)
2. Strony wg rozdzielnika zawartego w aktach sprawy
3. a/a

do wiadomości :

1. Starosta Powiatu Elbląskiego, ul. Saperów 14A, 82-300 Elbląg

Klauzula informacyjna dotycząca przetwarzania danych osobowych

Zgodnie z art. 13 ust. 1 i 2 Rozporządzenia Parlamentu Europejskiego i Rady (UE) 2016/679 z dnia 27 kwietnia 2016 r. w sprawie ochrony osób fizycznych w związku z przetwarzaniem danych osobowych i w sprawie swobodnego przepływu takich danych oraz uchylenia dyrektywy 95/46/W – ogólne rozporządzenie o ochronie danych, informujemy, iż

1 Administrator Państwa danych osobowych jest Gmina Elbląg, z którą można się kontaktować w następujący sposób

- listownie na adres: Urząd Gminy Elbląg 82-300 Elbląg, ul. Browarna 85,
- przez e-mail: sekretariat@gminaelblag.pl,
- telefonicznie: 55 234-18-84

2 Został wyznaczony Inspektor Ochrony Danych. Jest to osoba, z którą można się kontaktować we wszystkich sprawach dotyczących przetwarzania swoich danych osobowych oraz korzystania z przysługujących praw związanych z przetwarzaniem danych. Z inspektorem można się kontaktować w następujący sposób

- listownie na adres: 82-300 Elbląg, ul. Browarna 85
- przez e-mail: iod@gminaelblag.pl

3 Państwa dane osobowe będą przetwarzane w celu wydania decyzji o ustaleniu lokalizacji inwestycji celu publicznego na podstawie przepisów ustawy o planowaniu i zagospodarowaniu przestrzennym z dnia 27 marca 2003 roku (Dz. U. 2022 503 z późn. zm.)

4 Państwa dane osobowe mogą być przekazywane i udostępniane wyłącznie podmiotom uprawnionym na podstawie obowiązujących przepisów prawa są nimi np. sądy, organy ścigania, organy podatkowe oraz inne podmioty publiczne, gdy wystąpią z takim żądaniem oczywiście w oparciu o stosowną podstawę prawną. Państwa dane osobowe mogą być także przekazywane podmiotom, które przetwarzają je na zlecenie administratora tzw. podmiotom przetwarzającym, są nimi np. podmioty świadczące usługi informatyczne, telekomunikacyjne, pocztowe i inne, jednakże przekazanie Państwa danych nastąpić może tylko wtedy, gdy zapewnią one odpowiednią ochronę Państwa prawa

5, Państwa dane osobowe nie będą przekazywane do państw trzecich ani do organizacji międzynarodowych

6 Państwa dane osobowe będą przetwarzane przez okres zgodny z obowiązującymi przepisami prawa, tj. przez 25 lat, a następnie przekazane do archiwum państwowego

7 Mają Państwo prawo do żądania od administratora dostępu do danych, można je sprostować, gdy zachodzi taka konieczność. Mają Państwo także prawo żądania usunięcia lub ograniczenia przetwarzania

8. Podania danych wymaga ustawa na podstawie, której działa administrator

9 Przynależy Państwu także skarga do organu do organu nadzorczego - Prezesa Urzędu Ochrony Danych Osobowych ul. Stawki 2, 00-193 Warszawa, gdy przetwarzanie Państwa danych osobowych naruszy przepisy ogólnego rozporządzenia o ochronie danych osobowych z dnia 27 kwietnia 2016 r.

10 Państwa dane nie będą przetwarzane w sposób zautomatyzowany, w tym również w formie profilowania

PROTOKÓŁ Z NARADY KOORDYNACYJNEJ uzgadniania sytuacji projektowanych sieci uzbrojenia terenu

Na podstawie art. 28b, 28ba, 28bb, 28c ustawy z dnia 17 maja 1989r. – Prawo geodezyjne i kartograficzne (Dz.U. z 2021r. poz. 1990 ze zmianami)

Data rozpoczęcia narady koordynacyjnej: **03 kwietnia 2023r.**

Data zakończenia narady koordynacyjnej: **07 kwietnia 2023r.**

Data rozpoczęcia dodatkowej narady koordynacyjnej: **15 maja 2023r.**

Data zakończenia dodatkowej narady koordynacyjnej: **24 maja 2023r.**

Miejsce narady koordynacyjnej: **siedziba Starostwa Powiatowego w Elblągu, ul. Saperów 14A, pok.214**

Sposób przeprowadzenia narady: **za pomocą środków komunikacji elektronicznej**

Przedmiot narady koordynacyjnej: **sytuowanie projektowanych sieci uzbrojenia terenu dla budowanej drogi gminnej NR 101041N (kablowe przyłącze elektroenergetyczne, sieć i przyłącza kanalizacji deszczowej, kablowa sieć telekomunikacyjna, sieć wodociągowa)**

Położenie obiektu: **gmina Elbląg, obręb Przesmark, działka 147/1, 385, 378, 147/2, 379/1**

Wnioskodawca: **BIURO USŁUG INŻYNIERSKICH SAN-PRO Tomasz Sobiecki, ul. Robotnicza 177/8, 82-300 Elbląg**

Wniosek nr z dnia : **22.03.2023**

Numer kancelaryjny sprawy: **GN.6630.1.51.2023;**

Data wpływu: **10.05.2023**

Przewodniczący narady koordynacyjnej: **Zofia Puzyrwska - Główny Specjalista w Wydziale Geodezji Kartografii Katastru i Nieruchomości**

Uczestnicy narady koordynacyjnej

L.p.	Instytucja	Imię i nazwisko uczestnika narady	Podpis
1	Zarząd Dróg Powiatowych w Pasłęku	<i>Grzegorz Daszkiewicz</i>	<i>uzgodniono drogą e-mail</i>
2	ENERGA OERATOR SA Oddział w Olsztynie	<i>Piotr Atlas</i>	<i>uzgodniono drogą e-mail</i>
3	NETIA S.A.	<i>Krzysztof Osiecki</i>	<i>uzgodniono drogą e-mail</i>
4	ENERGA Oświetlenie Sp. z o.o. Rejon Usług Oświetleniowych Młynary	<i>Marcin Stołyca</i>	<i>uzgodniono drogą e-mail</i>
5	ORANGE Polska SA Dostarczanie i Serwis Usług Dział Ewidencji i Zarządzania Danymi o Infrastrukturze 6 - Olsztyn,		
6	Elbląskie Przedsiębiorstwo Wodociągów i Kanalizacji	<i>Jarosław Świdnicki</i>	<i>uzgodniono drogą e-mail</i>
7	Gmina Elbląg	<i>Dariusz Zięba</i>	
8	Sieć Szerokopasmowa Polski Wschodnie województwa warmińsko-mazurskiego (Ośrodek Eksploatacji i Zarządzania Miejską Siecią Komputerową OLMAN Olsztyn)	<i>Zbigniew Czarnota</i>	<i>uzgodniono drogą e-mail</i>
9	HAWA TELEKOM Sp. z o.o. w restrukturyzacji – Zespół Uzgadniania Dokumentacji Projektowej	<i>Arkadiusz Śremski</i>	<i>uzgodniono drogą e-mail</i>
10	Instytut Chemii Biologicznej PAN Poznańskie Centrum Superkomputerowo - Sieciowe	<i>Grzegorz Kuberka</i>	<i>uzgodniono drogą e-mail</i>
11	Polska Spółka Gazownictwa sp. z o.o. Oddział w Olsztynie Gazownia w Elblągu	<i>Narusz Sławomir</i>	<i>uzgodniono drogą e-mail</i>

21400

Mimo zawiadomienia nie stawili się:

1. **ORANGE Polska SA**
2. **Gmina Elbląg**

STANOWISKA UCZESTNIKÓW NARADY KOORDYNACYJNEJ:

1. Zarząd Dróg Powiatowych w Pasłęku

DECYZJA Nr 23 Uzp/23 z 22.02.2023 DM.403.1.11.2023.WO
uzgodniono drogą e-mail (bez uwag)

2. ENERGA OPERATOR SA Oddział w Olsztynie

uzgodniono drogą e-mail (bez uwag)

3. NETIA S.A.

uzgodniono drogą e-mail (bez uwag)

4. ENERGA Oświetlenie Sp. z o.o. Rejon Usług Oświetleniowych Młynary

uzgodniono drogą e-mail (bez uwag)

5. ORANGE Polska SA Dostarczanie i Serwis Usług Dział Ewidencji i Zarządzania Danymi o Infrastrukturze 6 – Olsztyn

.....
.....

6. Elbląskie Przedsiębiorstwo Wodociągów i Kanalizacji

uzgodniono drogą e-mail z uwagą: „Uzgodniono trasę. Istniejące skrzynki zasuw na istniejącej sieci wodociągowej i przyłączach należy pozostawić odkryte i dostosować do rządnych projektowanej nawierzchni.”

7. Wójt Gminy Elbląg

.....
.....

8. Sieć Szerokopasmowa Polski Wschodniej-województwa warmińsko-mazurskiego
(Ośrodek Eksploatacji i Zarządzania Miejską Siecią Komputerową OLMAN Olsztyn)

uzgodniono drogą e-mail (bez uwag)

9. HAWA TELEKOM Sp. z o.o. w restrukturyzacji – Zespół Uzgadniania Dokumentacji Projektowej

uzgodniono drogą e-mail (bez uwag)

10. Instytut Chemii Biologicznej PAN Poznańskie Centrum Superkomputerowo – Sieciowe

uzgodniono drogą e-mail (bez uwag)

11. Polska Spółka Gazownictwa sp. z o.o. Oddział w Olsztynie Gazownia w Elblągu

uzgodniono drogą e-mail (bez uwag)

4 up. STABOSTY

mgr inż. Zofia Puzyrewska
GŁÓWNY SPECJALISTA
w Wydziale Geodezji, Kartografii

.....
.....
Podpis przewodniczącego narady koordynacyjnej

DM.403.1.24.2023.WO

Pasłek, dnia 09.10.2023r.

**Gmina Elbląg
Ul. Browarna 85
82-300 Elbląg**

Dotyczy: prośby o zatwierdzenie dokumentacji projektowej pn.: „Budowa odcinka drogi gminnej nr 101041N w miejscowości Przezmark” oraz wyrażenie zgody na prowadzenie robót budowlanych w pasie drogowym drogi powiatowej.

Zarząd Dróg Powiatowych w Pasłęku uzgadnia dokumentację projektową dla potrzeb realizacji zadania pn.: „Budowa odcinka drogi gminnej nr 101041N w miejscowości Przezmark” w zakresie dróg powiatowych oraz wyraża zgodę na prowadzenie robót budowlanych w ramach działek nr 147/1 i 385 obr. Przezmark gm. Elbląg (DP 1137N) będących w zarządzie ZDP w Pasłęku z zachowaniem poniższych warunków:

- przed rozpoczęciem robót w pasie drogowym drogi powiatowej nr 1137N należy uzgodnić z ZDP w Pasłęku warunki zajęcia pasa drogowego oraz przedstawić zatwierdzony projekt czasowej organizacji ruchu na czas prowadzenia robót.

DYREKTOR

mgr Jacek Zamojcin

Otrzymują:

1. *Obsługa Inwestycji Budowlanych
Nadzór Projektowanie
i Budowa Dróg
mgr inż. Tomasz Wojtanowski
Ul. Ogólna 1m3
82-300 Elbląg*
2. ZDP - DM - a/a

Sporządził Wiesław Ochocki

D E C Y Z J A Nr 23 Uzp/23

Na podstawie art. 39 ust. 1a, ust. 3, ust. 3a ustawy z dnia 21 marca 1985r. o drogach publicznych (Dz.U.2021.0.1376 t.j.), uchwały Zarządu Powiatu w Elblągu nr 22/2020 z dnia 10 marca 2020r. w sprawie upoważnienia Dyrektora Zarządu Dróg Powiatowych w Pasłęku do załatwiania spraw wynikających z zadań zarządcy dróg powiatowych oraz art. 104 Kpa, po rozpatrzeniu wniosku wniesionego przez reprezentującego firmę Obsługa Inwestycji Budowlanych ul. Ogólna 1M/3 82-300 Elbląg - Pana Tomasza Wojtanowskiego – pełnomocnika Gminy Elbląg, ul Browarna 85, 82-300 Elbląg w sprawie wydania zezwolenia na lokalizację kanalizacji deszczowej w pasie drogowym drogi powiatowej 1137N,

zezwała się

1. Gminie Elbląg, ul. Browarna 85, 82-300 Elbląg, na zlokalizowanie w pasie drogowym drogi powiatowej **nr 1137N** Przezmark – Nowina - Gronowo Górne, w działkach drogowych: **nr 385 obręb Przezmark gm. Elbląg, nr 379/1 obręb Przezmark gm. Elbląg** urządzeń obcych niezwiązanych funkcjonalnie z drogą lub ruchem drogowym tj.: kanalizacji deszczowej, wymiar w obrębie pasa drogowego: L= 53,5mb fi 315 PVC- kanalizacja deszczowa, separator lamelowy fi 1200 beton; L= 4,3mb fi 200 PVC wpust fi 500 kan. deszczowa zgodnie z załącznikiem mapowym w skali 1:500 stanowiącym załącznik do wniosku.
2. Zezwolenie wydaje się na okres 2 lat tj. od 22.02.2023r. do dnia 21.02.2025r.
3. Ustala się następujące warunki zezwolenia:
 - 1) Przejścia doziemne w poprzek drogi, pod jezdniami, zjazdami, trudnymi do odtworzenia powierzchniami, w pobliżu drzew, podczas przekraczania cieków wodnych lub torów kolejowych, rowów należy wykonać metodą przewiertu sterowanego lub przecisku w rurze ochronnej.
 - 2) Naruszoną nawierzchnię pobocza odtworzyć wg technologii wykonania w uzgodnieniu z ZDP w Pasłęku wymieniając uszkodzone elementy na nowe, wyregulować pobocze oraz obsiać trawą, wykopy po rozkopach należy zasypywać warstwami przestrzegając odpowiednich norm zagęszczenia.
 - 3) Wykonywane prace związane z umieszczeniem urządzeń nie mogą zmniejszyć stateczności i nośności podłoża, naruszyć urządzeń odwadniających i innych podziemnych urządzeń drogi.
 - 4) **Po zakończeniu robót pas drogowy doprowadzić do stanu pierwotnego.**
 - 5) należy wykonać inwestycję zgodnie z wymogami określonymi w rozporządzeniu Ministra Infrastruktury z dnia 24 czerwca 2022r w sprawie przepisów techniczno-budowlanych dotyczących dróg publicznych (Dz.U. 2022 poz. 1518), należy zachować wszelkie parametry zawarte w projekcie.
 - 6) W przypadku powstania uszkodzeń konstrukcji drogi w zajmowanym odcinku drogi powiatowej spowodowanych wykonywaniem robót, w ciągu 2 lat od zakończenia robót uszkodzone elementy korpusu drogowego zostaną odtworzone na koszt inwestora.
 - 7) Za umieszczenie kanalizacji deszczowej w pasie drogowym drogi powiatowej nr 1137N zostaną naliczone opłaty zgodnie z uchwałą nr **XV/111/2019 Rady Powiatu w Elblągu z dnia 29 listopada 2019 roku w sprawie ustalenia wysokości stawek opłat za zajęcie pasa drogowego drogi powiatowej (Dz. Urz. Woj. Warmińsko-Mazurskiego z dnia 07 stycznia 2020r. poz. 12), którego zarządcą jest Zarząd Powiatu w Elblągu.**
- 8) **Niniejsza decyzja ważna jest tylko z ostemplowanym załącznikiem mapowym (PZT) w skali 1:500.**

UZASADNIENIE

Zgodnie z art. 39 ust. 1 pkt 1 ustawy o drogach publicznych zabrania się lokalizacji obiektów budowlanych, umieszczania urządzeń obcych, przedmiotów i materiałów niezwiązanych z potrzebami zarządzania drogami lub potrzebami ruchu drogowego. Od wyżej wymienionej zasady ustawodawca przewidział wyjątki. Stosownie do art. 39 ust. 1a ustawy o drogach publicznych przepisu ust. 1 pkt 1 nie stosuje się do umieszczania, konserwacji, przebudowy i naprawy infrastruktury telekomunikacyjnej w rozumieniu ustawy z dnia 16 lipca 2004 r. – Prawo telekomunikacyjne (Dz. U. z 2018r. poz. 1954, 2245, 2354 tj.) oraz urządzeń służących do doprowadzania lub odprowadzania płynów, pary, gazu, energii elektrycznej oraz urządzeń związanych z ich eksploatacją, a także do innych czynności związanych z eksploatacją tej infrastruktury i urządzeń, jeżeli warunki techniczne i wymogi bezpieczeństwa na to pozwalają.

Natomiast stosownie do art. 39 ust. 3 zgodnie, z którym w szczególnie uzasadnionych przypadkach lokalizowanie w pasie drogowym obiektów budowlanych lub urządzeń obcych oraz reklam może nastąpić wyłącznie za zezwoleniem właściwego zarządcy drogi, wydawanym w drodze decyzji administracyjnej – zezwolenie nie jest wymagane w przypadku zawarcia umowy, o której mowa w ust. 7 lub w art. 22 ust. 2, 2a lub 2c. Jednakże właściwy zarządca drogi może odmówić wydania zezwolenia na umieszczenie w pasie drogowym urządzeń i infrastruktury, o których mowa w ust. 1a, wyłącznie, jeżeli ich umieszczenie spowodowałoby zagrożenie bezpieczeństwa ruchu drogowego, naruszenie wymagań wynikających z przepisów odrębnych lub miałyby doprowadzić do utraty uprawnień z tytułu gwarancji lub rękojmi w zakresie budowy, przebudowy lub remontu dróg;

W uznaniu organu I instancji w niniejszej sprawie zachodzą przesłanki określone w art. 39 ust. 1a ustawy uzasadniające wydanie zezwolenia na zlokalizowanie w pasie drogowym drogi powiatowej **nr 1137N kanalizacji deszczowej**. Nie zachodzi natomiast sytuacja, o której mowa w ust. 3 (pkt 1), bowiem w ocenie organu umieszczenie w pasie drogowym w/w urządzeń nie powoduje zagrożenia bezpieczeństwa ruchu drogowego, naruszenia wymagań wynikających z przepisów odrębnych lub miałyby doprowadzić do utraty uprawnień z tytułu gwarancji lub rękojmi w zakresie budowy, przebudowy lub remontu drogi. Lokalizacja urządzeń nie powinna wpływać negatywnie na funkcjonowanie układu drogowego przy zachowaniu przez stronę wnioskującą w/w warunków zezwolenia.

POUCZENIE

Przed rozpoczęciem robót budowlanych Inwestor zobowiązany jest do:

- uzyskania dokumentów uprawniających do zrealizowania procesu inwestycyjnego na zasadach określonych w przepisach ustawy Prawo Budowlane (Dz. U. z 2018r. poz. 1202, 1276, 1496, 1669 tj.)
- wystąpienia do zarządcy drogi, tj. ZDP w Pasłęku o wydanie zezwolenia na zajęcie pasa drogowego dotyczącego umieszczenia w nim przyłącza wodociągowego i ustalenia za powyższe stosownych opłat na podstawie art. 40 ust. 1 i 2 pkt 2 ustawy z dnia 21 marca 1985 r. o drogach publicznych (Dz. U. z 2018r. poz. 2068 ze zm.), uchwały nr XV/111/2019 Rady Powiatu w Elblągu z dnia 29 listopada 2019 roku w sprawie ustalenia wysokości stawek opłat za zajęcie pasa drogowego drogi powiatowej (Dz. Urz. Woj. Warmińsko-Mazurskiego z dnia 07 stycznia 2020r. poz. 12)

Od niniejszej decyzji stronie służy odwołanie do Samorządowego Kolegium Odwoławczego w Elblągu za pośrednictwem Dyrektora Zarządu Dróg Powiatowych w Pasłęku, w terminie 14 dni od jej doręczenia.

Otrzymują:

1. *Obsługa Inwestycji Budowlanych*
Tomasz Wojtanowski
Ul. Ogólna 1M/3
82-300 Elbląg
2. ZDP - DM - a/a

Pozwolenie na lokalizowanie w pasie drogowym obiektów budowlanych lub urządzeń niezwiązanych z potrzebami zarządzania drogami lub potrzebami ruchu drogowego zwolnione od opłaty skarbowej na podstawie cz. III ust. 44 pkt. 2 ppkt. 9 załącznika do ustawy z dnia 16.11.2006 r. o opłacie skarbowej (Dz. U. z 2006 r. Nr 225, poz. 1635).

Za złożenie dokumentu stwierdzającego udzielenie pełnomocnictwa uiszczono opłatę skarbową w wysokości 17,00 zł.

Sporządził Wiesław Ochocki

Z up. Zarządu Powiatu w Elblągu

mgr Józef Zamojcin
DYREKTOR
Zarządu Dróg Powiatowych w Pasłęku

Elbląg, dnia 2023-10-25

WUOZ-ELBLAG.5142.253.2023.KM

Elbląg, 19.10.2023 r.

POZWOLENIE

Na podstawie art. 36 ust. 1 pkt. 2 i ust. 5, art. 89 ust. 2 ustawy z dnia 23 lipca 2003 r. o ochronie zabytków i opiece nad zabytkami (tj. Dz.U. z 2022 r. poz. 840) oraz § 20 Rozporządzenia Ministra Kultury z dnia 2 sierpnia 2018 r. w sprawie prowadzenia prac konserwatorskich, prac restauratorskich i badań konserwatorskich przy zabytku wpisanym do rejestru zabytków albo na Listę Skarbów Dziedzictwa oraz robót budowlanych, badań architektonicznych i innych działań przy zabytku wpisanym do rejestru zabytków, a także badań archeologicznych i poszukiwań zabytków (Dz.U. z 2021 r., poz. 81), w związku z art. 104 ustawy z dnia 14 czerwca 1960 r. – kodeks postępowania administracyjnego (tj. Dz.U. z 2023 r., poz. 775 ze zm.)

po rozpatrzeniu wniosku: Gminy Elbląg z dnia: 19.09.2023 r. **uzup. w dn.:** 17.10.23.

w sprawie: wydania pozwolenia na budowę odcinka drogi gminnej nr 101041N w miejscowości Przemmark, dz. nr 147/1 – inwestycja częściowo zlokalizowana na terenie objętym ochroną konserwatorską na podstawie decyzji WKZ z dn. 25.10.2021 r. wpisującej do rejestru zabytków cmentarz wraz z historycznym ogrodzeniem i zielenią w Przemmarku, gm. Elbląg pod nr A-4711

po analizie założeń przedstawionych we wniosku i dokumentacji projektowej aut. mgr inż. Małgorzaty Michalik-Danowskiej (proj. drogowy), mgr inż. Wiesława Jędruszka (elektr.), Arkadiusza Wiszniewskiego (teletechn.) oraz mgr inż. Tomasza Sobieckiego (kanal.)

WARMIŃSKO – MAZURSKI WOJEWÓDZKI KONSERWATOR ZABYTKÓW pozwala

na budowę odcinka drogi gminnej nr 101041N w miejscowości Przemmark, dz. nr 147/1 w zakresie przedstawionym w projekcie

Termin ważności pozwolenia: 19.10.2026 r.

Warunki pozwolenia:

Wojewódzki Konserwator Zabytków zobowiązuje wnioskodawcę do:

- niezwłocznego zawiadomienia o wszelkich zagrożeniach lub nowych okolicznościach ujawnionych w trakcie prowadzenia prac,
- w przypadku odkrycia w trakcie prowadzenia robót przedmiotu, co do którego istnieje przypuszczenie, iż jest on zabytkiem, WKZ zobowiązuje Wnioskodawcę do niezwłocznego wstrzymania wszelkich robót mogących uszkodzić lub zniszczyć odkryty przedmiot, zabezpieczenia, przy użyciu dostępnych środków, tego przedmiotu i miejsca jego odkrycia oraz niezwłocznego zawiadomienia o tym WKZ

Postępowanie w sprawie wydanego pozwolenia może zostać wznowione, a następnie pozwolenie może zostać cofnięte lub zmienione na podstawie art. 47 ustawy z dnia 23 lipca 2003 r. o ochronie zabytków i opiece nad zabytkami.

UZASADNIENIE

Odstępuje się od uzasadnienia, gdyż niniejsze rozstrzygnięcie w całości uwzględnia żądanie strony (art. 107 §4 KPA).

POUCZENIE

Od niniejszej decyzji przysługuje stronie, na podstawie art. 127 KPA, odwołanie do Ministra Kultury i Dziedzictwa Narodowego, które należy złożyć za pośrednictwem tutejszego urzędu, zgodnie z art. 129 §2 KPA, w terminie 14 dni od dnia doręczenia przedmiotowej decyzji.

Zgodnie z art. 130 §4 decyzja podlega wykonaniu przed upływem terminu do wniesienia odwołania, gdy jest zgodna z żądaniem wszystkich stron lub jeżeli wszystkie strony zrzekły się prawa do wniesienia odwołania.

Niniejsze pozwolenie nie zwalnia z obowiązku uzyskania pozwolenia na budowę albo zgłoszenia, w przypadkach określonych przepisami prawa budowlanego.

Zgodnie z przepisami ustawy z dnia 16 listopada 2006 r. o opłacie skarbowej (Dz. U. z 2023 r. poz. 2111), wydanie niniejszego pozwolenia zwolnione jest z opłaty skarbowej.

Otrzymują:

1. Wnioskodawca (+ dok. projektowa)

2. ZDP w Pasłęku

Do wiadomości:

3. Wg rozdzielnika

KIEROWNIK DELEGATURY
Wojewódzkiego Konserwatora Zabytków
mgr Sławomir J. Mioduszeński