

Trzcianka, dnia 4 marca 2021 r.

AB.6743.64.2021.AL

## Z A Ś W I A D C Z E N I E

Na podstawie art. 30 ust. 5 ustawy z dnia 7 lipca 1994r. – Prawo budowlane (t.j. Dz. U. z 2020 r. poz. 1333 z zm.) zaświadczam, że nie wniesiono sprzeciwu wobec zgłoszenia Gminy Trzcianki, ul. Sikorskiego 7, 64-980 Trzcianka z dnia 9 lutego 2021 r. znak AB.6743.64.2021.AL w sprawie budowy wiaty rekreacyjnej w miejscowości Biała, gm. Trzcianka, na działce o nr ewid. gruntów 40/5.

mgr inż. arch.   
Urząd Miejski Trzcianka

### Otrzymują:

1. Gmina Trzcianka, ul. Sikorskiego 7, 64-980 Trzcianka
2. aa – AB

### Do wiadomości:

1. Powiatowy Inspektor Nadzoru Budowlanego w Czarnkowie
2. Urząd Miejski Trzcianki

Administratorem danych osobowych osób fizycznych jest Starosta Czarnkowsko-Trzcianecki. Dalsze informacje dotyczące ochrony danych osobowych znajdują się na stronie Powiatu Czarnkowsko-Trzcianeckiego pod adresem: <http://bip.czarnkowsko-trzcianecki.pl/arttykulv/1073/rodo-informacja-dotyczaca-ochrony-danvch-osobowych>

Zaświadczenie przygotowała Karolina Czarnecka, tel.660 749 029

  
09 MAR. 2021

GLÓWNY SPECJALISTA

mgr inż. arch.  Karolina Kecińska

Starostwo Powiatowe w Czarnkowie, ul. Rybaki 3, 64-700 Czarnków, e-mail: powiat@pct.powiat.pl  
Delegatura Wydziału Architektury i Budownictwa w Trzciance, tel. 67 253 01 60, w. 2181/2183

**ZGŁOSZENIE BUDOWY LUB PRZEBUDOWY BUDYNKU MIESZKALNEGO JEDNORODZINNEGO (B-2)**

(podstawa prawna: art. 30 ustawy z dnia 7 lipca 1994 r. – Prawo budowlane)

**1. Proszę wpisać nazwę organu właściwego do przyjęcia zgłoszenia (organ, do którego kierowane jest zgłoszenie):**

GMINA TRZCIANKA

**2. Proszę wpisać dane inwestora (w tym adres zamieszkania lub siedziby):**

(w przypadku konieczności podania danych drugiego lub kolejnych inwestorów lub danych pełnomocnika, dane te należy podać w formularzu B-4)


imię i nazwisko lub nazwa inwestora: GMINA TRZCIANKA kraj: POLSKA województwo: WIELKOPOLSKIE

powiat: CZARNKOWSKO - TRZCIANECKI gmina: TRZCIANKA

miejsowość: TRZCIANKA ulica: SIKORSKIEGO nr domu: 7 nr lokalu: .....

kod pocztowy: 64-980 telefon/e-mail (nieobowiązkowo): .....

adres do korespondencji (jeżeli jest inny niż adres zamieszkania lub siedziby): .....



**3. Proszę oznaczyć znakiem X odpowiedni rodzaj planowanej inwestycji (zamierzenia budowlanego):**

(można zaznaczyć więcej niż 1)

- |   |  |
|---|--|
| <input checked="" type="checkbox"/> Budowa nowego budynku/ <del>nowych budynków</del> | <input type="checkbox"/> Rozbudowa budynku/ budynków |
| <input type="checkbox"/> Nadbudowa budynku/ budynków                                  | <input type="checkbox"/> Odbudowa budynku/ budynków  |
| <input type="checkbox"/> Przebudowa budynku/ budynków                                 |  |

**4. Proszę wskazać termin rozpoczęcia robót budowlanych:** 01 03 2021 (dzień – miesiąc – rok)

**5. Proszę wpisać dane planowanej inwestycji (zamierzenia budowlanego):**

(w przypadku konieczności podania większej liczby nieruchomości należy je podać w formularzu B-4)

województwo: WIELKOPOLSKIE powiat: CZARNKOWSKO - TRZCIANECKI

gmina: TRZCIANKA miejscowość: BIAŁA

ulica: ..... nr domu: ..... nr lokalu: ..... kod pocztowy: .....

jednostka ewidencyjna/obręb ewidencyjny/nr działki ewidencyjnej:

1) 300207\_5 / 0001 Biała/ 40/5

2) .....

3) .....

4) .....

5) .....

**6. Proszę wskazać załączniki do zgłoszenia:**

(w przypadku konieczności wskazania większej liczby załączników, dane te należy podać w formularzu B-4)

1) .....

2) .....

3) .....

4) .....

5) .....

## 7. Proszę oznaczyć znakiem X w przypadku dołączania formularza B-4


 Dołączam formularz B-4

Z up. BURMISTRZA

08 02 2021

Witold Piłtyński  
Zastępca Burmistrza

Data oraz czytelny podpis inwestora lub osoby upoważnionej do działania w jego imieniu (w przypadku dokonania zgłoszenia przez kilku inwestorów lub osób upoważnionych podpis składa każda z nich)

<b>Wypełnia organ</b>		<b>STAROSTWO POWIATOWE W CZARNKOWIE</b>
Data wpływu zgłoszenia:.....	08 02 2021	Nr rejestru:.....
Adnotacja dotycząca opłaty skarbowej:.....	0	Delegatura Wydz. Architektury i Budownictwa 64-980 TRZCIANKA, ul. 27 Stycznia 42 tel. 67 2530160 wew. 2181
Podpis osoby przyjmującej zgłoszenie:.....		

## Informacja dotycząca załączników

- I. Zgodnie z art. 30 ust. 4b i 4c ustawy z dnia 7 lipca 1994 r. – Prawo budowlane do zgłoszenia należy dołączyć następujące dokumenty:
- 1) cztery egzemplarze projektu budowlanego wraz z opiniami, uzgodnieniami, pozwoleńiami i innymi dokumentami wymaganymi przepisami szczególnymi oraz zaświadczeniem, o którym mowa w art. 12 ust. 7 (zaświadczenie o wpisie na listę członków właściwej izby samorządu zawodowego), aktualnym na dzień opracowania projektu; nie dotyczy to uzgodnienia i opiniowania przeprowadzanego w ramach oceny oddziaływania przedsięwzięcia na środowisko albo oceny oddziaływania przedsięwzięcia na obszar Natura 2000 – w przypadku budowy lub przebudowy budynku mieszkalnego jednorodzinnego;
  - 2) oświadczenie o posiadanym prawie do dysponowania nieruchomością na cele budowlane – w przypadku budowy lub przebudowy budynku mieszkalnego jednorodzinnego;
  - 3) decyzję o warunkach zabudowy i zagospodarowania terenu, jeżeli jest ona wymagana zgodnie z przepisami o planowaniu i zagospodarowaniu przestrzennym – w przypadku budowy budynku mieszkalnego jednorodzinnego;
  - 4) pozwoleń, o których mowa w art. 23 ust. 1 (pozwolenie ustalające lokalizację sztucznych wysp, konstrukcji i urządzeń w polskich obszarach morskich oraz określające warunki ich wykorzystania na tych obszarach) i art. 26 ust. 1 (pozwolenie ustalające lokalizację kabli lub rurociągów na obszarach morskich wód wewnętrznych i morza terytorialnego i warunki ich utrzymywania na tych obszarach), oraz decyzję, o której mowa w art. 27 ust. 1 (decyzja ministra właściwego do spraw gospodarki morskiej w zakresie układania i utrzymywania kabli lub rurociągów w wyłącznej strefie ekonomicznej, wydana po zasięgnięciu opinii ministrów właściwych do spraw: energii, gospodarki, kultury i ochrony dziedzictwa narodowego, rybołówstwa, środowiska, gospodarki wodnej, wewnętrznych oraz Ministra Obrony Narodowej) ustawy z dnia 21 marca 1991 r. o obszarach morskich Rzeczypospolitej Polskiej i administracji morskiej, jeżeli są one wymagane – w przypadku budowy lub przebudowy budynku mieszkalnego jednorodzinnego;
  - 5) w przypadku obiektów zakładów górniczych oraz obiektów usytuowanych na terenach zamkniętych i terenach, o których mowa w art. 82 ust. 3 pkt 1 (na terenie pasa technicznego, portów i przystani morskich, morskich wód wewnętrznych, morza terytorialnego i wyłącznej strefy ekonomicznej, a także na innych terenach przeznaczonych do utrzymania ruchu i transportu morskiego), postanowienie o uzgodnieniu z organem administracji architektoniczno-budowlanej, o którym mowa w art. 82 ust. 2, projektowanych rozwiązań w zakresie:
    - a) linii zabudowy oraz elewacji obiektów budowlanych projektowanych od strony dróg, ulic, placów i innych miejsc publicznych,
    - b) przebiegu i charakterystyki technicznej dróg, linii komunikacyjnych oraz sieci uzbrojenia terenu, wyprowadzonych poza granice terenu zamkniętego, portów morskich i przystani morskich, a także połączeń tych obiektów do sieci użytku publicznego  
- w przypadku budowy lub przebudowy budynku mieszkalnego jednorodzinnego.
- II. Obowiązek dołączenia załączników może wynikać również z przepisów odrębnych.

**OŚWIADCZENIE**  
**O POSIADANYM PRAWIE DO DYSPONOWANIA NIERUCHOMOŚCIĄ NA CELE BUDOWLANE (B-3)**

(podstawa prawna: art. 32 ust. 4 pkt 2 *ustawy z dnia 7 lipca 1994 r. – Prawo budowlane*)

W przypadku większej liczby inwestorów lub osób upoważnionych do złożenia oświadczenia w imieniu inwestora, ubiegających się o pozwolenie na budowę lub dokonujących zgłoszenia, każda osoba składa oświadczenie oddzielnie.

**1. Proszę wpisać dane inwestora (w tym adres zamieszkania lub siedziby):**

imię i nazwisko lub nazwa inwestora: GMINA TRZCIANKA kraj: POLSKA. województwo: WIELKOPOLSKIE

powiat: CZARNKOWSKO – TRZCIANECKI gmina: TRZCIANKA

miejsowość: TRZCIANKA ulica: SIKORSKIEGO nr domu: 7 nr lokalu: .....-.....

kod pocztowy: 64-980 telefon/e-mail (nieobowiązkowo):.....

adres do korespondencji (jeżeli jest inny niż adres zamieszkania lub siedziby): .....

Oznaczenie dokumentu tożsamości (w przypadku, gdy investorem jest osoba fizyczna):

rodzaj dokumentu: ..... seria i nr dokumentu: .....

organ wydający dokument: .....

**2. Proszę wpisać dane osoby upoważnionej do złożenia oświadczenia w imieniu inwestora (w tym adres zamieszkania):**

(w przypadku gdy investorem jest osoba prawna albo jednostka organizacyjna nieposiadająca osobowości prawnej albo gdy za inwestora będącego osobą fizyczną oświadczenie składa jej pełnomocnik)

imię i nazwisko: ..... kraj: ..... województwo: .....

powiat: ..... gmina: .....

miejsowość: ..... ulica: ..... nr domu: ..... nr lokalu: .....

kod pocztowy: ..... telefon/e-mail (nieobowiązkowo):.....

adres do korespondencji (jeżeli jest inny niż adres zamieszkania): .....

Oznaczenie dokumentu tożsamości:

rodzaj dokumentu: ..... seria i nr dokumentu: .....

organ wydający dokument: .....

**3. Proszę wpisać dane nieruchomości**

(w przypadku konieczności podania większej liczby nieruchomości, należy je podać w formularzu B-4)

województwo: WIELKOPOLSKIE powiat: CZARNKOWSKO - TRZCIANECKI

gmina: TRZCIANKA miejscowość: BIAŁA

ulica: ..... nr domu: ..... nr lokalu: ..... kod pocztowy: .....

jednostka ewidencyjna/obręb ewidencyjny/nr działki ewidencyjnej:

tytuł, z którego wynika prawo do dysponowania wyżej wskazaną nieruchomością (w pkt 3) na cele budowlane: (przykładowo: własność, współwłasność, ograniczone prawo rzeczowe, użytkowanie wieczyste)

1) 300207\_5 / 0001 Biała/ 40/5.....

2).....

3).....

4).....

5).....

4. Proszę oznaczyć znakiem X w przypadku dołączania formularza B-4

Dołączam formularz B-4

**Po zapoznaniu się z art. 32 ust. 4 pkt 2 ustawy z dnia 7 lipca 1994 r. – Prawo budowlane oświadczam, że posiadam prawo do dysponowania nieruchomością na cele budowlane określoną w pkt 3 niniejszego oświadczenia na podstawie tytułów wskazanych w tym punkcie. Jestem świadomy odpowiedzialności karnej za podanie w niniejszym oświadczeniu nieprawdy, zgodnie z art. 233 Kodeksu karnego.**

Z up. BURMISTRZA

8.02.2024

Witold Fajworski

Zastępca Burmistrza

.....  
Data oraz czytelny podpis inwestora lub osoby upoważnionej do działania w jego imieniu



**Burmistrz  
Trzcianki**

Trzcianka, 03 marzec 2021 r.

Gmina Trzcianka  
ul. Sikorskiego 7  
64 – 980 Trzcianka

03.03.2021  
**STAROSTWO POWIATOWE  
W CZARNKOWIE**  
Delegatura Wyd. Architektury i Budownictwa  
64-980 TRZCIANKA, ul. 27 Stycznia 42  
tel. 67 2530160 wew. 2181

STAROSTWO POWIATOWE w CZARNKOWIE	
W P Ł Y N Ę Ł O	
05.03.2021	
Zał. ....	5300 AS
Nr .....	

**Starosta Czarnkowski –  
Trzcianecki**  
**Wydział Geodezji**  
ul. Rybaki 3  
64-700 Czarnków  
delegatura w Trzciance

Działając w imieniu Gminy Trzcianka proszę o wydanie zaświadczenia o nie wniesieniu sprzeciwu do zgłoszenia dotyczącego budowy wiaty rekreacyjnej wraz z elementami małej architektury w Białej na działce nr ewid.: 40/5.

Z up. BURMISTRZA

Witold Pufarski  
Zastępca Burmistrza

Sporządziła: S. Kęcińska tel. 67 352 73 34 e-mail: architektura@trzcianka.pl

**Urząd Miejski  
Trzcianki**

ul. Sikorskiego 7, 64-980 Trzcianka  
NIP: 763-00-16-650

tel. 67 352 73 11, 67 352 73 04  
email: ratusz@trzcianka.pl

www.trzcianka.pl  
@GminaTrzcianka

1

TEMAT

**Budowa wiaty rekreacyjnej**

INWESTOR

**GMINA TRZCIANKA**  
64-980 Trzcianka, ul. Sikorskiego 7

LOKALIZACJA

**Biała, działka nr ewid.: 40/5**

BRANŻA

**PROJEKT ARCHITEKTONICZNO – BUDOWLANY**

**KATEGORIA OBIEKTÓW VIII – inne budowle**

**NAZWISKO, IMIĘ**

**PODPIS**

**PROJEKTANT:**

architektura:

**mgr inż. arch. Sylwia Kęcińska**  
Upr. Bud. WP-OIA/OKK/UpB/42/2010  
uprawnienia do projektowania  
w specjalności architektonicznej  
w zakresie pełnym

mgr inż. arch. Sylwia Kęcińska  
Członek Międzywojewódzkiej Okręgowej  
Izby Projektantów  
Nr WP/OIA/15

konstrukcja:

**mgr inż. Paweł Łotysz**  
Upr. Bud. UAN 8345/1104/87  
uprawnienia do projektowania  
w specjalności konstrukcyjnej  
w zakresie pełnym

PROJEKTOWANIE I NADZÓR BUDOWLANY  
mgr inż. Paweł Łotysz  
ul. M. Konopnickiej 31a/5 64-980 Trzcianka  
Upr. Bud. UAN 8345/1104/87

Projektowany zakres robót, na podstawie art. 29 Prawo budowlane  
(Dz. U. z 2020 r. poz. 1333), nie wymaga uzyskania pozwolenia na budowę.

STYCZEŃ 2021

**STAROSTWO POWIATOWE  
W CZARNKOWIE**

Delegatura Wydz. Architektury i Budownictwa  
64-980 TRZCIANKA, ul. 27 Stycznia 42  
tel. 67 2530160 wew. 2181

# ZAWARTOŚĆ TECZKI

- STRONA TYTUŁOWA
- ZAWARTOŚĆ TECZKI
- OPIS TECHNICZNY
- RYSUNKI:
  01. PROJEKT ZAGOSPODAROWANIA TERENU, SKALA 1:500
  02. RZUT PRZYZIEMIA, SKALA 1:50
  03. PRZEKRÓJ, SKALA 1:50
  04. ELEWACJE, SKALA 1:50
  05. SZCZEGÓŁ POSADOWIENIA, SKALA 1:25
  06. WIZUALIZACJA

STAROSTWO POWIATOWE  
W CZARNKOWIE  
Delegatura Wydz. Architektury i Budownictwa  
64-980 TRZCIANKA, ul. 27 Stycznia 42  
tel. 67 2530150



# OPIS TECHNICZNY

**Budowa wiaty rekreacyjnej wraz z elementami małej architektury  
Biała, działka nr ewid.: 40/5**

## **1. PODSTAWA OPRACOWANIA**

- Mapa sytuacyjno - wysokościowa;
- Decyzja o warunkach zabudowy;
- Projekt koncepcyjny uzgodniony z Inwestorem;
- Normy i przepisy budowlane;

## **2. PRZEDMIOT OPRACOWANIA**

Przedmiotem opracowania jest projekt dotyczący budowy wiaty rekreacyjnej wraz z elementami małej architektury.

## **3. LOKALIZACJA**

Obszar przeznaczony pod inwestycję zlokalizowany jest w Białej gm. Trzcianka, na działce nr ewid.: 40/5.

## **4. ZAGOSPODAROWANIE ISTNIEJĄCE**

Teren pod inwestycję jest częściowo zagospodarowany, stanowi obszar rekreacyjny osady Wapniarnia Trzecia. Obecnie znajduje się tam utwardzone boisko wielofunkcyjne. Obszar od strony zachodniej i południowej przylega do drogi gminnej. Działka częściowo porośnięta jest zielenią wysoką.

## **5. ZAGOSPODAROWANIE PROJEKTOWANE**

Jako podstawową funkcję dla obszaru opracowania przyjęto rekreację i turystykę, skierowaną do mieszkańców gminy Trzcianka.

Projektowana wiatka rekreacyjna wraz z zintegrowanymi siedziskami i stołami stanie się atrakcyjnym miejscem wypoczynku. Dodatkowym wyposażeniem będzie zewnętrzna siłownia zrealizowana w późniejszym etapie (wg odrębnego opracowania).

Obsługa komunikacyjna została zaplanowana za pośrednictwem istniejącego zjazdu z drogi publicznej na teren inwestycji.

**STAROSTWO POWIATOWE  
W CZARNKOWIE**  
Delegatura Wydz. Architektury i Budownictwa  
64-980 TRZCIANKA, ul. 27 Stycznia 42  
tel. 67 2530160 wew. 2181

## 6. WIELKOŚCI CHARAKTERYSTYCZNE

teren objęty opracowaniem	10 000,00 m <sup>2</sup>
powierzchnia utwardzeń	35,00 m <sup>2</sup>
powierzchnia wiaty	32,00 m <sup>2</sup>

## 7. ELEMENTY MAŁEJ ARCHITEKTURY

### Zestawienie elementów małej architektury:

I.p	element	opis	ilość
1.	zestaw piknikowy	wym. 180x145x72 cm, drewno sosnowe impregnowane, olejowane,	3 kpl.

## 8. KONSTRUKCJA

### 8.1 Podstawa opracowania

Przedstawioną dokumentację opracowano w oparciu o:

- projekt architektoniczno-budowlany
- obowiązujące normy i przepisy prawne:
  - PN-EN 1990:2004/A1:2008 Eurokod - Podstawy projektowania konstrukcji
  - PN-EN 1991-1-1:2004/Ap1:2010 Eurokod 1: Oddziaływania na konstrukcje - Ciężar
  - objętościowy, ciężar własny, obciążenia użytkowe w budynkach
  - PN-EN 1991-1-3:2005/AC:2009 Eurokod 1: Oddziaływania na konstrukcje – Obciążenie śniegiem
  - PN-EN 1991-1-4:2008/Ap2:2010 Eurokod 1: Oddziaływania na konstrukcje – Oddziaływania wiatru
  - PN-EN 1995-1-1:2010 Eurokod 5: Projektowanie konstrukcji drewnianych - Część 1-1:

### 8.2 Dane ogólne:

Typ dachu: Dach dwuspadowy

Kąt spadku dachu: 30°

### 8.3 Opis rozwiązań konstrukcyjno- materiałowych

#### Dane materiałowe

Wiązary główne dachu zaprojektowano z certyfikowanej tarcicy konstrukcyjnej klasy C18, czterostronnie struganej i suszonej do wilgotności 23%. Pełna nabitka połaci dachu z tarcicy klasy min. C18, struganej. Wszystkie elementy drewniane konstrukcji wiaty należy zabezpieczyć przed wpływem grzybów, owadów, ognia i korozji biologicznej środkiem zabezpieczającym np. typu FOBOS M4 lub innym równoważnym impregnatem koloryzującym na kolor ustalony z Inwestorem. Zaleca się impregnowanie elementów w 20% roztworze FOBOSU w temperaturze i warunkach ściśle określonych w instrukcji środka ochronnego.

Na pokrycie dachu przewidziano dachówkę na łątach 4x5 cm oraz rynny i rury spustowe stalowe 120 mm, ocynkowane, w kolorze antracytowym RAL 7016.

#### Rozwiązania konstrukcyjne

Konstrukcję dachową zaprojektowano jako krokwiowo - jętkową, krokwie 8/16 cm opierane na ramie drewnianej złożonej ze słupów o przekroju 14 x 14 cm i płatwi o przekroju 14 x 14 cm oraz belek poprzecznych o przekroju 14/14 cm i mieczy o przekroju 14 x 14 cm usztywniających konstrukcję ramy. Słupy utwierdzac w stopach

SLUBSKO POWIATOWE  
W CZARNKOWIE  
Delegatura Wydz. Architektury i Budownictwa  
64-980 TRZCIANKA, ul. 27 Stycznia 42  
tel. 67 2530160 wew. 2181

z betonu B20 za pomocą złączy kotwiących typu PISB lub PSW. Osiowy rozstaw podpór ramy wynosi 3,60 m.

#### **Stopy betonowe pod słupy ramy**

Stopy z betonu B20 o wymiarach (szerokość x długość x wysokość) 80x80x80 cm posadowione na gruncie rodzimym piaszczystym zagłębienie min. 90 cm w stosunku do poziomu terenu przylegającego do wiaty. Podczas betonowania stóp należy osadzić ocynkowane stalowe elementy kotwiące typu PSW. Minimalna wysokość podstawy elementu kotwiącego nad gotową posadzką wiaty musi wynosić 3 cm, a zakotwienie pręta w stopie minimum 50 cm.

Posadowienie w prostych warunkach gruntowych – kategoria posadowienia I

#### **Kotwienie słupów ramy w stopach fundamentowych**

Słupy drewniane 14 x 14 cm mocowane w zabetonowanych wcześniej kotwach PSW za pomocą 4 śrub  $\Phi$  10mm, podkładki powiększone (do drewna), nakrętki kryte-bezpieczne.

#### **Połączenie słupa usztywnień poprzecznych i mieczy z płatwią**

Słupy z płatwią łączyć na połączenie ciesielskie czop - gniazdo.

Płatwie podłużne o przekroju 14/14 cm z usztywnieniem poprzecznym 14/14 cm łączyć na wrąb o wys. 3 cm i skręcać 4 wkrętami ciesielskimi CT 10/400 mm poprzez płatew ze słupem. Połączenia mieczy o przekroju 12/12 cm z płatwią i słupami wykonać na zacięcia i dodatkowo na wkręty ciesielskie CT 8/250 mm.

#### **Połączenie krokwi i krokwi z podwaliną**

Połączenie krokwi w kalenicy wykonać na zacięcie i śrubę M12 oraz 4 wkręty ciesielskie CT 6/60 mm.

Do połączenia krokwi z podwaliną stosować kątowniki ciesielskie mocowane z obu stron krokwi np. firmy Simpson model ABR90 (gwoździowanie pełne gwoździami pierścieniowymi 4/60 mm min. 8 szt na skrzydełko kątownika). Dodatkowo każdą krokwie zamocować do płatwi za pomocą wkręta ciesielskiego CT 10/250 mm wkręcanego od góry krokwi.

#### **Usztywnienia konstrukcji dachu**

Usztywnienia poprzeczne do płatwi 14/14 (podłużnych na słupach) zaprojektowano z krawędziaków 14 x 14 cm. Belki te należy łączyć z belkami podłużnymi na wrąb głębokości 3 cm i mocować czterema wkrętami talerzykowymi ciesielskimi CT o średnicy 10 mm i długości 400 mm od góry elementu.

Usztywnienia konstrukcji ramy w kierunku podłużnym stanowią miecze 14/14 cm. Rolę stężenia ukośnego i podłużnego dla krokwi stanowi podbitka z desek struganych gr 20 mm wraz z łatami 4 x 5 cm.

#### **Wytyczne dotyczące montażu konstrukcji wiaty:**

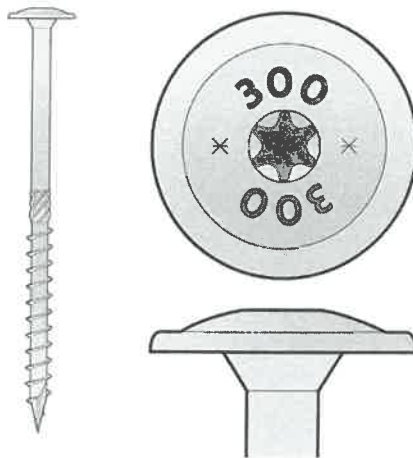
- Przed przystąpieniem do prac montażowych sprawdzić rzeczywiste rozstawy przygotowanych zakotwień dla słupów wystawionych z fundamentów,
- elementy drewniane konstrukcji montować ręcznie i zabezpieczać przed wywróceniem usztywniając konstrukcję za pomocą desek i łat.

#### **UWAGI:**

1. Elementy drewniane - słupy uniesione min. 3 cm ponad posadzkę wiaty.
2. Wszystkie materiały użyte do wykonania konstrukcji wiaty muszą posiadać atesty do stosowania w budownictwie.
3. Wszelkie zmiany w projekcie należy uprzednio ustalić z projektantem konstrukcji.

**STAROSTWO POWIATOWE  
W CZARNKOWIE**  
Delegatura Wydz. Architektury i Budownictwa  
64-980 TRZCIANKA, ul. 27 Stycznia 42  
tel. 67 2530160 wew. 2181

**Wkręt ciesielski samowiertny talerzykowy CT  $\Phi$  8/200 TX-40**  
**CT  $\Phi$  8/250 TX-40**  
**CT  $\Phi$  10/400 TX-40**



**Kątownik ciesielski wzmocniony 105/105/90mm**




**Podstawa PSW 90/90/130/8**



**STAROSTWO POWIATOWE**  
**W CZARNKOWIE**  
Delegatura Wydz. Architektury i Budownictwa  
64-980 TRZCIANKA, ul. 27 Stycznia 42  
tel. 67 2530160 wew. 2181

## Mocowanie słupa w podstawie PSW 90/90/130/8 (4 $\Phi$ 10mm)



## 8. ZIELEŃ

Projekt zagospodarowania działki przewiduje zachowanie istniejącej zieleni oraz likwidację krzewów kolidujących z inwestycją.

## 9. INFRASTRUKTURA TECHNICZNA

- 9.1 Przyłącze wody - nie dotyczy.
- 9.2 Przyłącze kanalizacji sanitarnej - nie dotyczy.
- 9.3 Instalacje elektryczne - nie dotyczy.
- 9.4 Wody opadowe - wody opadowe odprowadzane na teren działki.

## 10. ODDZIAŁYWANIE NA ŚRODOWISKO

Obiekt nie ma ujemnego wpływu na środowisko i otoczenie.

## 11. ART. 5 PRAWA BUDOWLANEGO

Projekt zagospodarowania wiaty rekreacyjnej wraz z elementami małej architektury spełnia wymogi art. 5 Prawa Budowlanego.

**STAROSTWO POWIATOWE  
W CZARNKOWIE**  
Delegatura Wydz. Architektury i Budownictwa  
64-980 TRZCIANKA, ul. 27 Stycznia 42  
tel. 67 2530160 wew. 2181

## 12. SZKODY GÓRNICZE, OCHRONA ZABYTKÓW

Inwestycja nie jest posadowiona na terenach szkód górniczych oraz nie stwierdzono ograniczeń w sprawie wymagań dotyczących ochrony zabytków.

## 13. OBSZAR ODDZIAŁYWANIA OBIEKTU

Wyznaczenia obszaru oddziaływania przedsięwzięcia dokonano w oparciu o art. 3 pkt. 20 Prawa budowlanego, który stanowi, że przez obszar oddziaływania obiektu należy rozumieć teren wyznaczony w otoczeniu obiektu budowlanego na podstawie przepisów odrębnych, wprowadzających związane z tym obiektem ograniczenia w zagospodarowaniu tego terenu. Przedsięwzięcie obejmuje swym oddziaływaniem jedynie działkę nr ewid. 40/5.

## 14. BEZPIECZEŃSTWO I OCHRONA ZDROWIA (BIOZ)

Ze względu na zakres prowadzonych robót nie wymaga się sporządzenia planu bezpieczeństwa i ochrony zdrowia.

Wszelkie prace należy prowadzić ze szczególnym uwzględnieniem przepisów dotyczących bezpieczeństwa i higieny pracy.

Pracownicy przystępujący winni być wyposażeni w odpowiednią odzież roboczą i ochronną (sprzęt ochrony osobistej), posiadającą odpowiednie atesty. Pracownicy są również zobligowani do pracy w kaskach ochronnych, oraz odpowiednim obuwiu.

Pracownicy narażeni na urazy mechaniczne, porażenia prądem, upadki z wysokości oraz inne szkodliwe czynniki i zagrożenia związane z wykonywaną pracą powinni być zaopatrzeni w sprzęt ochrony osobistej.

Wszyscy pracownicy pracujący powinni posiadać odpowiednie kwalifikacje przewidziane odrębnymi przepisami dla danego stanowiska, mieć ważne orzeczenie lekarskie o dopuszczeniu do określonej pracy. Nie wolno zatrudniać pracownika na danym stanowisku pracy w razie przeciwwskazań lekarskich oraz bez wstępnego przeszkolenia w zakresie bezpieczeństwa i higieny pracy.

Na placu budowy powinna znajdować się przenośna apteczka, oraz zapewniony kontakt do punktu pomocy medycznej.

OPRACOWANIE:

mgr inż. arch. Sylwia Kęcińska

mgr inż. arch. Sylwia Kęcińska  
Członek WZL w Okręgu Okręgowej  
Izby Inżynierów  
Nr 12-0015

mgr inż. Paweł Łotysz

STAROSTWO POWIATOWE  
W CZARNKOWIE  
Delegatura Wydz. Architektury i Budownictwa  
64-980 TRZCIANKA, ul. 27 Stycznia 42  
tel. 67 2530160 wew. 2181

PROJEKTOWANIE I NADZÓR BUDOWLANY  
mgr inż. Paweł Łotysz  
ul. M. Konopnickiej 34a/3 64-980 Trzcianka  
Upr. Bud. Nr UAN 5475/1104/07

Ławostół 180 zestaw 8 osobowy:

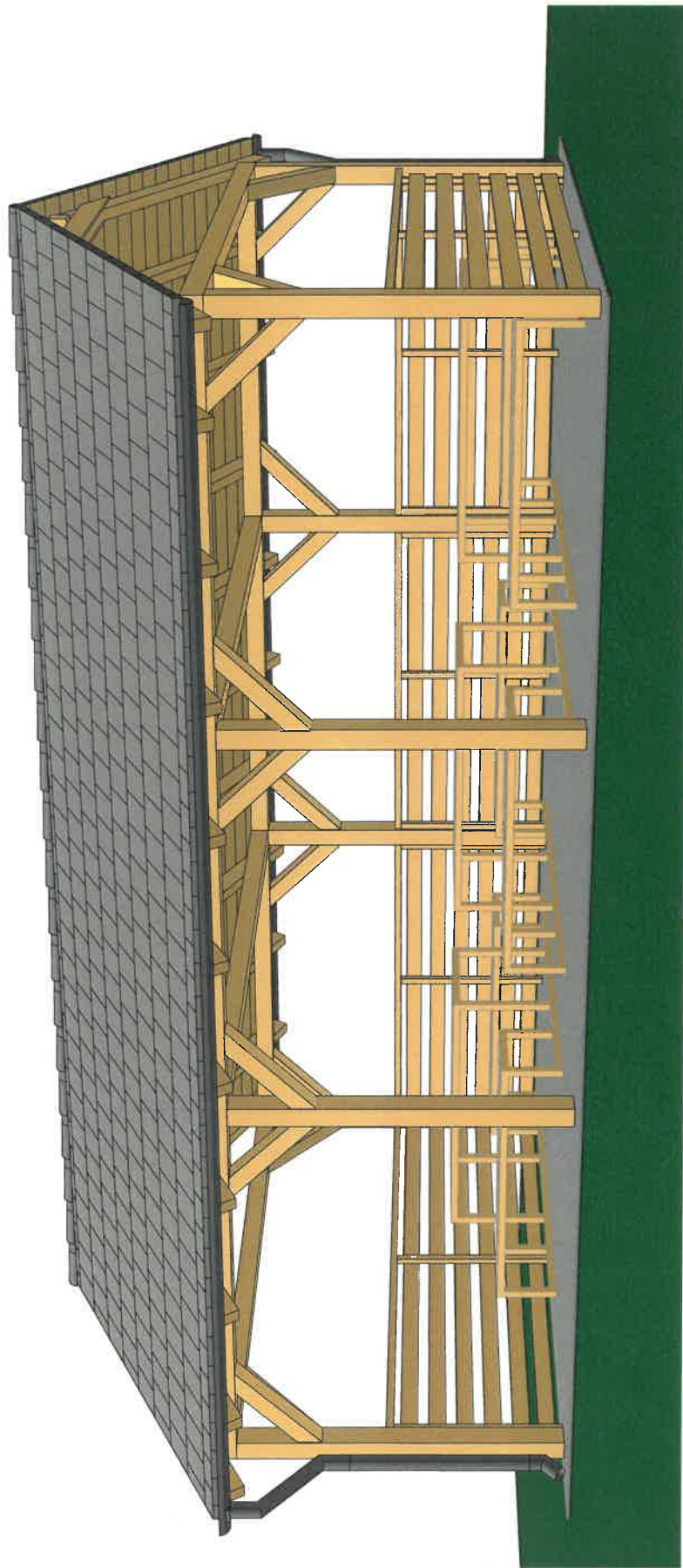
- długość stołu i ławek - 180 cm
- wysokość stołu 72 cm
- wysokość siedziska 42 cm
- grubość deski 4 cm
- deski sosnowe, impregnowane, oleinowane



STAROSTWO POWIATOWE  
W CZARNKOWIE  
Delegatura Wydz. Architektury i Budownictwa  
64-980 TRZCIANKA, ul. 27 Stycznia 42  
tel. 67 2530160 wew 2181

nazwa rysunku:	<b>ŁAWOSTÓŁ PIKNIKOWY</b>	nr rysunku:	<b>05</b>
data:	styczeń 2021	inwestor:	Gmina Trzcianka ul. Sikorskiego 7, 64-980 Trzcianka
tytuł projektu:	Budowa wiaty rekreacyjnej w Białej, na działce nr ewid. 40/5		
projektant:	mgr inż. arch. S. Kępciska upr. nr WP-OJA/OKK/UpB/42/2010		


A handwritten signature in blue ink, likely belonging to the project designer, mgr inż. arch. S. Kępciska.



**STAROSTWO POWIATOWE  
W CZARNKOWIE**  
Delegatura Wydz. Architektury i Budownictwa  
64-980 TRZCIANKA, ul. 27 Stycznia 42  
tel. 67 2530160 wew. 2101

nazwa rysunku:	<b>WIZUALIZACJA</b>	nr rysunku:	<b>06</b>
data:	styczeń 2021	inwestor:	Gmina Trzcianka ul. Sikorskiego 7, 64-980 Trzcianka
tytuł projektu:	Budowa wiaty rekreacyjnej w Białej, na działce nr ewid. 40/5		
projektant:	mgr inż. arch. S. Kęcińska upr. nr WP-OIA/OKK/UpB/42/2010		





P O L S K A  
I Z B A  
I N Ż Y N I E R Ó W  
B U D O W N I C T W A

## Zaświadczenie

o numerze weryfikacyjnym:

WKP-LZI-VS7-LCY \*

Pan Paweł Łotysz o numerze ewidencyjnym WKP/BO/2914/01  
adres zamieszkania ul. Konopnickiej 34a/3, 64-980 Trzcianka  
jest członkiem Wielkopolskiej Okręgowej Izby Inżynierów Budownictwa i posiada wymagane  
ubezpieczenie od odpowiedzialności cywilnej.

Niniejsze zaświadczenie jest ważne od 2021-01-01 do 2021-12-31.

Zaświadczenie zostało wygenerowane elektronicznie i opatrzone bezpiecznym podpisem elektronicznym  
weryfikowanym przy pomocy ważnego kwalifikowanego certyfikatu w dniu 2020-12-10 roku przez:

Włodzimierz Draber, Zastępca Przewodniczącego Rady Wielkopolskiej Okręgowej Izby Inżynierów Budownictwa.

(Zgodnie art. 5 ust 2 ustawy z dnia 18 września 2001 r. o podpisie elektronicznym (Dz. U. 2001 Nr 130 poz. 1450) dane w postaci  
elektronicznej opatrzone bezpiecznym podpisem elektronicznym weryfikowanym przy pomocy ważnego kwalifikowanego certyfikatu są  
równoważne pod względem skutków prawnych dokumentom opatrzonym podpisami własnoręcznymi.)

\* Weryfikację poprawności danych w niniejszym zaświadczeniu można sprawdzić za pomocą numeru weryfikacyjnego zaświadczenia na  
stronie Polskiej Izby Inżynierów Budownictwa [www.piib.org.pl](http://www.piib.org.pl) lub kontaktując się z biurem właściwej Okręgowej Izby Inżynierów  
Budownictwa.

STAROSTWO POWIATOWE  
W CZARNKOWIE  
Delegatura Wydz. Architektury i Budownictwa  
64-980 TRZCIANKA, ul. 27 Stycznia 42  
tel. 67 2530 160 wew. 2121

(pieczęć)

Nr UAH-8345)1104)87



## DECYZJA O STWIERDZENIU PRZYGOTOWANIA ZAWODOWEGO

do pełnienia samodzielnych funkcji technicznych w budownictwie

Na podstawie § 5 ust. 1, § 6 ust. 1 i 3, § 7 i § 13 ust. 1 pkt 2 lit. -

rozporządzenia Ministra Gospodarki Terenowej i Ochrony Środowiska z dnia 20 lutego 1975r. w sprawie samodzielnych funkcji technicznych w budownictwie (Dz. U. Nr. 8, poz. 46)

stwierdza się, że:

Obywatel(ka) **Paweł KOTYSZ**  
imię i nazwisko

**magister inżynier budownictwa**  
tytuł naukowy - zawodowy

urodzony(a) dnia **9 września** 19**58** r. w **Czarnkowie**

posiada przygotowanie zawodowe upoważniające do wykonywania samodzielnych funkcji

**kierownika budowy i robót**

rodzaj funkcji

w specjalności **konstrukcyjno - budowlanej**

rodzaj specjalności techniczno-budowlanej

w zakresie **pełnym**

specjalizacja zawodowa

**STAROSTWO POWIATOWE  
W CZARNKOWIE**

Delegatura Wydz. Architektury i Budownictwa  
64-980 TRZCIANKA, ul. 27 Stycznia 42  
tel. 67 2530160 wew 2121

Obywatel(ki) **Paweł Z O T Y S Z** jest upoważniony(a) do

imię i nazwisko

- 1) kierowania, nadzorowania i kontrolowania budowy i robót, kierowania i kontrolowania wytwarzania konstrukcyjnych elementów budowlanych oraz oceniania i badania stanu technicznego w zakresie wszelkich budynków oraz innych budowli z wyłączeniem linii, węzłów i stacji kolejowych, dróg oraz lotniskowych dróg startowych i manipulacyjnych, mostów, budowli hydrotechnicznych i wodnomelioracyjnych,
- 2) sporządzania w budownictwie osób fizycznych projektów w zakresie rozwiązań konstrukcyjno - budowlanych wszelkich budynków i budowli,
- 3) sporządzania w budownictwie osób fizycznych projektów w zakresie rozwiązań architektonicznych:
  - a) budynków inwentarskich i gospodarszych, adaptacji projektów typowych i powtarzalnych innych budynków oraz sporządzania planów zagospodarowania działki związanych z realizacją tych budynków,
  - b) budowli nie będących budynkami,

Od niniejszej decyzji przysługuje stronie prawo wniesienia odwołania do Ministra Budownictwa, Gospodarki Przestrzennej i Komunalnej za pośrednictwem Głównego Architekta Wojewódzkiego w Pile w terminie 14 dni od dnia doręczenia decyzji.

Otrzymuje:

Ob. Paweł Z O T Y S Z  
ul. Konopnickiej 34a)3  
64-800 T r z e c i a n k a

  
mgr inż. arch. Andrzej Olszack



podpis i pieczęć



IZBA ARCHITEKTÓW  
RZECZYPOSPOLITEJ POLSKIEJ

Wielkopolska Okręgowa Rada Izby Architektów RP

## **ZAŚWIADCZENIE - ORYGINAŁ**

**(wypis z listy architektów)**

Wielkopolska Okręgowa Rada Izby Architektów RP zaświadcza, że:

**mgr inż. arch. Sylwia Kęcińska**

posiadająca kwalifikacje zawodowe do pełnienia samodzielnych funkcji technicznych w budownictwie w specjalności architektonicznej i w zakresie posiadanych uprawnień nr **WP-OIA/OKK/UpB/42/2010**, jest wpisana na listę członków Wielkopolskiej Okręgowej Izby Architektów RP pod numerem: **WP-0815**.

Członek czynny od: 06-04-2011 r.

Data i miejsce wygenerowania zaświadczenia: 21-10-2020 r. Poznań.

Zaświadczenie jest ważne do dnia: **30-06-2021 r.**

Podpisano elektronicznie w systemie informatycznym Izby Architektów RP przez:  
Agnieszka Figielek, Sekretarz Okręgowej Rady Izby Architektów RP.

Nr weryfikacyjny zaświadczenia:

**WP-0815-39D3-EFF8-697E-1ABF**

---

Dane zawarte w niniejszym zaświadczeniu można sprawdzić podając nr weryfikacyjny zaświadczenia w publicznym serwisie internetowym Izby Architektów: [www.izbaarchitektow.pl](http://www.izbaarchitektow.pl) lub kontaktując się bezpośrednio z właściwą Okręgową Izbą Architektów RP.



IZBA ARCHYTEKTÓW  
RZECZYPOSPOLITEJ POLSKIEJ

WIELKOPOLSKA OKRĘGOWA IZBA ARCHYTEKTÓW  
OKRĘGOWA KOMISJA KWALIFIKACYJNA

I.dz. 74 /WP - OIA/ OKK /2010

Poznań, dnia 13 grudnia 2010r.

sygnatura akt: WOIA – OKK /UpB / 68 /2010

**DECYZJA nr WP - OIA /OKK/ UpB/ 42 / 2010**

Na podstawie art. 12 ust. 1 pkt 1 i ust. 2, art. 13 ust. 1 pkt 1 i art. 14 ust.1 pkt 1 ustawy z dnia 7 lipca 1994 r. - Prawo budowlane (tekst jednolity: Dz. U. z 2006 r. Nr 156, poz. 1118 z późn. zmian.), art. 11 i 24 ust. 1 pkt 2 ustawy z dnia 15 grudnia 2000 r. o samorządach zawodowych architektów, inżynierów budownictwa oraz urbanistów (Dz. U. z 2001 r. Nr 5, poz. 42, z późn. zmian.), § 7 ust 6 pkt 1 rozporządzenia Ministra Transportu i budownictwa z dnia 28 kwietnia 2008r. w sprawie samodzielnych funkcji technicznych w budownictwie (Dz.U. z 2006r. Nr 83, poz. 578 z późn. zmian.) oraz art. 104 i 107 § 1 i 4 ustawy z dnia 14 czerwca 1960 r. - Kodeks postępowania administracyjnego (tekst jednolity: Dz.U. z 2000r. Nr 98, poz.1071 z późn. zmian.)

**stwierdza się, że**

**Pani**

**mgr inż. arch. Sylwia Anna Kęcińska**

urodzona 12 grudnia 1977r.

córka Juliana

posiada odpowiednie wykształcenie techniczne i praktykę zawodową  
i nadaje się

**UPRAWNIENIA BUDOWLANE**

**w specjalności architektonicznej do projektowania bez ograniczeń**

Decyzja niniejsza jako uwzględniająca w całości żądanie strony nie wymaga uzasadnienia.

Od decyzji przysługuje Pani/Panu odwołanie do Krajowej Komisji Kwalifikacyjnej Izby Architektów. Odwołanie wnosi się za pośrednictwem organu, który wydał decyzję tj. Okręgowej Komisji Kwalifikacyjnej Wielkopolskiej Okręgowej Izby Architektów, w terminie 14 dni od dnia doręczenia decyzji.



Przewodniczący Wielkopolskiej Okręgowej Komisji Kwalifikacyjnej

**Andrzej J. Nowak**  
architekt

Strona 1 z 2



**Burmistrz  
Trzcianki**

Trzcianka, 9 grudnia 2020 r.

Sygn. akt: RPI.6733.24.2020

Decyzja niniejsza stała się ostateczna  
w dniu 24.12.2020 r.  
Trzcianka, dnia 03.01.2021 r.  
[Signature]

## **DECYZJA**

### **o ustaleniu lokalizacji inwestycji celu publicznego**

Na podstawie art. 104 i 107 ustawy z dnia 14.06.1960 r. Kodeks postępowania administracyjnego (Dz. U. z 2020 r. poz. 256 ze zm.) oraz art. 50 ust. 1 i 4, art. 51 ust. 1 pkt 2, art. 52, art. 53 ust. 1-5, art. 54 ustawy z dnia 27 marca 2003 r. o planowaniu i zagospodarowaniu przestrzennym (Dz. U. z 2020 r. poz. 293 ze zm.), po rozpatrzeniu wniosku w ramach inwestycji własnej:

**Gminy Trzcianka, ul. Sikorskiego 7, 64-980 Trzcianka**

z dnia 01.10.2020 r.

dotyczącego wydania decyzji o ustaleniu lokalizacji inwestycji celu publicznego dla przedsięwzięcia polegającego na:

**budowa wiaty oraz siłowni zewnętrznej na działce nr ewid.: 40/5, położonej w obrębie  
geodezyjnym Biała, gm. Trzcianka**

na podstawie:

*ustawy z dnia 27 marca 2003 r. o planowaniu i zagospodarowaniu przestrzennym  
(Dz. U. z 2020 r. poz. 293 ze zm.)*

## **U S T A L A M**

następujące warunki:

- 1. Rodzaj inwestycji – funkcja zabudowy i sposób zagospodarowania terenu oraz lokalizacja inwestycji:**  
*zabudowa usługowa (usługi sportu i rekreacji) – budowa wiaty oraz siłowni zewnętrznej.*
- 2. Ustalenia dotyczące warunków i wymagań kształtowania ładu przestrzennego:**
  - *wyznaczono nieprzekraczalną linię zabudowy, oznaczoną na załączniku graficznym Nr 1 do decyzji,*
  - *wysokość wiaty: do 10 m,*
  - *geometria dachu: dach płaski lub dwuspadowy,*
  - *szerokość elewacji frontowej wiaty: do 10 m,*
  - *wskaźnik wielkości zabudowy do powierzchni działki: do 0,4 %.*
- 3. Ustalenia dotyczące ochrony środowiska, przyrody i krajobrazu:**
  - *inwestycja nie zalicza się do przedsięwzięć mogących potencjalnie znacząco oddziaływać na środowisko, ani do przedsięwzięć mogących zawsze znacząco oddziaływać na środowisko zgodnie z rozporządzeniem Rady Ministrów z dnia 10 września 2019 r. w sprawie przedsięwzięć mogących znacząco oddziaływać na środowisko (Dz. U. z 2019 r. poz. 1839),*
  - *w trakcie realizacji oraz funkcjonowania planowanej inwestycji należy zastosować odpowiednie rozwiązania techniczne, które pozwolą zachować właściwe parametry fizyko – chemiczne wód podziemnych, gwarantujących eliminację możliwości zanieczyszczenia środowiska gruntowego, a za jego pośrednictwem użytkowej warstwy wodonośnej.*
- 4. Ustalenia dotyczące ochrony dziedzictwa kulturowego i zabytków oraz dóbr kultury współczesnej:**  
*nie dotyczy.*

**5. Ustalenia dotyczące obsługi w zakresie komunikacji i infrastruktury technicznej:**

- *inwestycja posiada dostęp do drogi publicznej ,*
- *zasilanie w energię: nie dotyczy,*
- *zaopatrzenie w wodę: nie dotyczy,*
- *odprowadzanie wód deszczowych i roztopowych: powierzchniowo,*
- *gromadzenie i usuwanie odpadów: nie dotyczy.*

**6. Warunki wynikające z przepisów szczególnych:**

- *należy projektować zgodnie z przepisami prawa budowlanego (Dz. U. z 2020 r. poz. 1333 ze zm.).*

**7. Wymagania dotyczące interesów osób trzecich:**

- *na podstawie art. 61 § 4 Kpa (Dz. U. z 2020 r. poz. 256 ze zm.) oraz art. 53 ust. 1 ustawy z dnia 27 marca 2003 r. o planowaniu i zagospodarowaniu przestrzennym (Dz. U. z 2020 r. poz. 293 ze zm.) zawiadomiono strony o planowanej inwestycji. Strony nie wniosły zastrzeżeń,*
- *zabudowa i zagospodarowanie terenu działki nie może ograniczać dostępu do drogi publicznej dla innych działek,*
- *zabudowa i zagospodarowanie terenu działki nie może ograniczać korzystania z wody, energii cieplnej oraz środków łączności dla obiektów zlokalizowanych na innych działkach,*
- *realizacja inwestycji nie może zmieniać stosunków wodnych na sąsiednich działkach osób trzecich.*

**8.** Linie rozgraniczające teren inwestycji oraz oznaczenia graficzne przedstawione są na mapie, stanowiącej załącznik do niniejszej decyzji.

Stosownie do art. 63 ustawy z dnia 27 marca 2003 r. o planowaniu i zagospodarowaniu przestrzennym, decyzję o ustaleniu warunków zabudowy można wydawać więcej niż jednemu wnioskodawcy. Niniejsza decyzja nie rodzi praw do terenu oraz nie narusza prawa własności i uprawnień osób trzecich. Jeżeli decyzja o ustaleniu lokalizacji celu publicznego wywołuje skutki, o których mowa w art. 36 ustawy, mają także odpowiednio zastosowanie przepisy art. 36 i 37. Koszty realizacji roszczeń, o których mowa w art. 36 ust. 1 i 3 ponosi inwestor po uzyskaniu ostatecznej decyzji o pozwoleniu na budowę. Wnioskodawcy, który nie uzyskał prawa do terenu, nie przysługuje roszczenie o zwrot nakładów poniesionych w związku z otrzymaną decyzją o ustaleniu lokalizacji celu publicznego.

## UZASADNIENIE

Dnia 01.10.2020 r. w ramach inwestycji własnej Gminy Trzcianka, ul. Sikorskiego 7, 64-980 Trzcianka zostało wszczęte postępowanie administracyjne w sprawie wydania decyzji o ustaleniu lokalizacji inwestycji celu publicznego dla przedsięwzięcia polegającego na budowie wiaty oraz siłowni zewnętrznej na działce nr ew.: 40/5, położonej w obrębie geodezyjnym Biała, gm. Trzcianka.

W obszarach objętych wnioskiem nie obowiązuje miejscowy plan zagospodarowania przestrzennego. Rozpatrzenie wniosku było możliwe, ponieważ wniosek był kompletny.

Urząd Miejski Trzcianki o wszczęciu postępowania w sprawie wydania decyzji o ustaleniu lokalizacji inwestycji celu publicznego ww. inwestycji zawiadomił strony tego postępowania w drodze obwieszczenia. Inwestora oraz właściciela nieruchomości, na której będzie lokalizowana inwestycja celu publicznego, zawiadomiono na piśmie. Strony miały możliwość zapoznania się z zamierzeniem, składać ewentualne dowody i wyjaśnienia w sprawie. Strony nie wniosły zastrzeżeń.

Wydanie decyzji w sprawie planowanego przedsięwzięcia wymagało uzgodnienia projektu decyzji zgodnie z art. 3 ust. 1a ustawy z dnia 14 marca 1985 r. o Państwowej Inspekcji Sanitarnej (Dz. U. z 2019 r. poz. 59 ze zm.) oraz zgodnie z art. 53 ust. 4 pkt. 5, 6 i 9 ustawy z dnia 27 marca 2003 r. o planowaniu i zagospodarowaniu przestrzennym, a także przeprowadzenia analizy warunków i zasad zagospodarowania terenu oraz jego zabudowy w myśl art. 53 ust. 3 ww. ustawy.


W trakcie prowadzonej procedury administracyjnej uzyskano niezbędne opinie i uzgodnienia.

Zgodnie z art. 60 ust. 4 ustawy z dnia 27 marca 2003 r. o planowaniu i zagospodarowaniu (tekst jednolity Dz. U. z 2016 r. poz. 778 ze zmianami) projekt decyzji sporządził uprawniony architekt, członek Wielkopolskiej Okręgowej Izby Architektów RP nr WP – 0368 mgr inż. arch. Mirosława Maćkowiak – Długosz.

## POUCZENIE

Od niniejszej decyzji służy stronom odwołanie do Samorządowego Kolegium Odwoławczego w Pile, za pośrednictwem Burmistrza Trzcianki, w terminie 14 dni od dnia jej doręczenia.

W trakcie biegu terminu do wniesienia odwołania strona może zrzec się prawa do wniesienia odwołania wobec organu administracji publicznej, który wydał decyzję. Z dniem doręczenia organowi administracji publicznej oświadczenia o zrzeczeniu się prawa do wniesienia odwołania przez ostatnią ze stron postępowania, decyzja staje się ostateczna i prawomocna.



.....  
/ pieczęć okrągła /

Z op. BURMISTRZA

Witold Pulyrski  
Zastępca Burmistrza

.....  
/ pieczęć imienna i podpis osoby upoważnionej do wydawania decyzji /

### Otrzymują:

1. Gmina Trzcianka, ul. gen. W. Sikorskiego 7, 64-980 Trzcianka.
2. aa.

### Do wiadomości:

1. Marszałek Województwa Wielkopolskiego.



Poświadczam, że niniejszej kopii z treścią nie różni się od zasobu geodezyjnego Głównego Urzędu Geodezyjnego

STACJA CZARNKOWSKO-TRZCIANECKI

MAPA ZASADNICZA

(Wzważana kopia zasobu)

(data wydania edycji mapy zasobu) 14-09-2020

Z up. STAROSTY

inż. Dominik Siwiec  
GEODETA

Urząd Miejski Trzcianki  
Stwierdzam zgodność kserokopii z treścią oryginału

Trzcianka, dnia 9.12.2020r.  
Województwo: wielkopolskie

Powiat: czarnkowsko-trzcianecki

Z up. BURMISTRZA  
Jednostka ewidencyjna: Gmina Trzcianka  
mgr inż. art. Sylwia Kępczyńska  
Główny Urząd Geodezyjny: BIAŁA

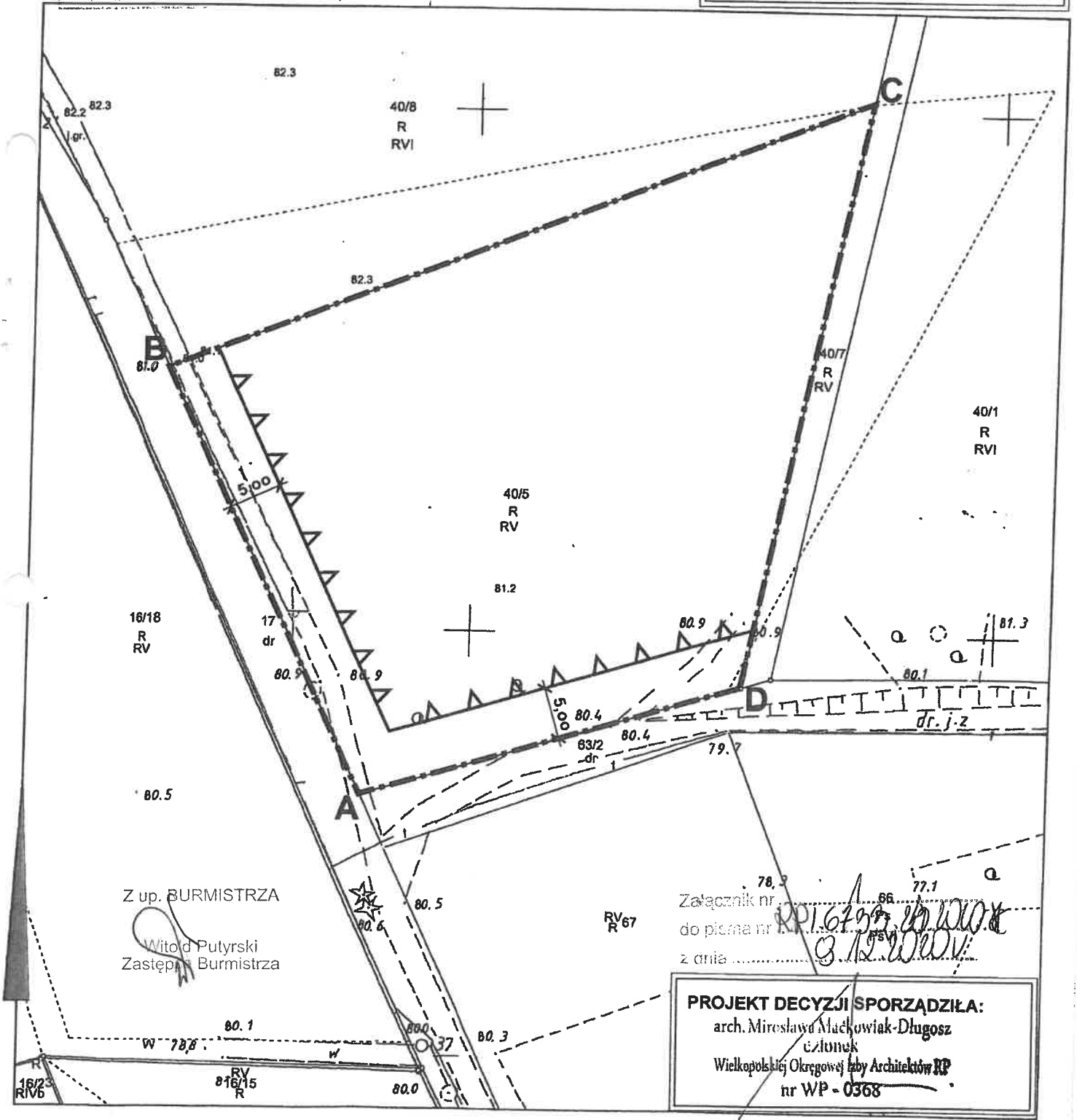
ID: GK.6642.1672.2020

Działka: 40/5

Mapa zasadnicza  
Skala 1:1000

OZNACZENIA:

- Linie rozgraniczające teren inwestycji
- ▲▲ Nieprzekraczalna linia zabudowy



16/18 R RV

Z up. BURMISTRZA  
Witold Putyrski  
Zastępca Burmistrza

RV67

Załącznik nr...  
do planu nr...  
z dnia 9.12.2020r.

PROJEKT DECYZJI SPORZĄDZIŁA:  
arch. Mirosław Mackowiak-Długosz  
członek  
Wielkopolskiej Okręgowej Izby Architektów RP  
nr WP - 0368

# OŚWIADCZENIE PROJEKTANTA

Zgodnie z art. 20 ust. 4 Ustawy z dnia 7 lipca 1994 r. - Prawo budowlane Dz. U. z 2020 r. poz. 1333 ze zm. oświadczam, że projekt:

**Budowa wiaty rekreacyjnej  
Biała, dz. nr ewid. 40/5**

został sporządzony zgodnie z obowiązującymi przepisami oraz z zasadami wiedzy technicznej.

mgr inż. arch. Andrzej Kępczyński  
Członek Polskiej Izby Inżynierów  
Lp. 123456789  
Nr upraw. 123456789

PROJEKTOWANIE I NADZÓR BUDOWLANY  
mgr inż. Paweł Łoś  
ul. M. Konopnickiej 34/3 64-900 Tarnobrzeg  
Upr. Bud. Nr UAN 8345/1104/37