
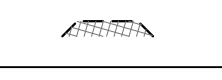
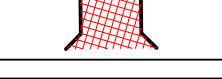

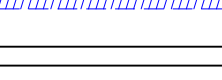


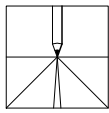


- Oznaczenia:**
-  nawierzchnia jezdni z betonu asfaltowego
  -  nawierzchnia zjazdów z betonu asfaltowego
  -  nawierzchnia zjazdów z betonowej kostki brukowej "Pozbruk Domino" gr.8cm, kolor szary
  -  obrzeże betonowe 8 x 30 x 100 cm
  -  pobocze o szer. 75cm umocnione kruszywem łamanym o uziarnieniu ciągłym 0/31,5mm stabilizowanym mechanicznie
  -  granice działek objętych opracowaniem
  -  nr działek objętych opracowaniem

W2  
 X=5819887,50  
 Y=5610128,10  
 R=200,00m  
 L=77,78m  
 T=39,39m  
 Z=3,84m  
 Y=24,76g

KTA  
 X=5819860,21  
 Y=5610258,07

	BRANZA:	DROGOWA
	FAZA:	ZGŁOSZENIE PRZEBUDOWY DROGI
INWESTOR:	GMINA KAŹMIERZ UL. SZAMOTULSKA 20, 64-530 KAŹMIERZ	PROJEKTANT:
TEMAT OPRACOWANIA:	PRZEBUDOWA ULICY DOLNEJ W KAŹMIERZU (DR. GMINNA NR 243520P KAŹMIERZ - DOLNE POLE)	
LOKALIZACJA:	OBREB KAŹMIERZ: 76/6, 65/8, 121/1, 120/2, 119/1, 119/1b, 70/1, 69/1, 75, 73/10, 73/8, 76/4, 72/1, 71/1 OBREB DOLNE POLE: 81/1, 82/1, 107/2, 114/1, 90/1, 93/1, 120/1, 122/1, 125/2	
NAZWA RYSUNKU:	PROJEKT ZAGOSPODAROWANIA TERENU - ARKUSZ 7/7	SKALA:
		1:500
		DATA:
		19.12.2022
		NR RYSUNKU:
		DR-07