



DECYZJA

Na podstawie art. 88 l ust. 2 oraz art. 40 ust. 3 ustawy z dnia 18 lipca 2001r. Prawo wodne (t.j. Dz. U. z 2015r., poz. 469, z późn. zm.) oraz art. 104 i 105 § 1 ustawy z dnia 14 czerwca 1960 r., Kodeks postępowania administracyjnego (t.j. Dz. U. z 2016 r., poz. 23) – po rozpatrzeniu wniosku Gminy Wiązownica, 37-522 Wiązownica 208, reprezentowanej przez pełnomocnika Pana Grzegorza Kalamarza, z dnia 3.12.2015r., o zwolnienie z zakazu wykonywania urządzeń wodnych oraz budowy innych obiektów budowlanych, zmiany ukształtowania terenu, składowania materiałów oraz wykonywania innych robót, a także lokalizowania na obszarach szczególnego zagrożenia powodzią nowych przedsięwzięć mogących znacząco oddziaływać na środowisko.

orzekam:

I. Zwolnić Gminę Wiązownica, 37-522 Wiązownica 208, z zakazów wynikających z art. 88 l ust. 1 pkt 1 i 3 ustawy Prawo wodne, dla wykonania inwestycji pn.: „**Budowa kanalizacji sanitarnej wraz z przyłączami w miejscowości Radawa, gm. Wiązownica**”, pow. jarosławski, woj. podkarpackie, w przedmiocie:

1. Budowy odcinków kanalizacji sanitarnej (grawitacyjnej z rur PVC i tłocznej z rur PE) wraz z przyłączami znajdujących się w obszarze szczególnego zagrożenia powodzią, w zakresie:
 - a) geodezyjnego wytyczenia trasy rurociągów,
 - b) wykonania wykopów wąskoprzestrzennych z szalunkiem,
 - c) odwodnienia wykopów za pomocą igłofiltrów,
 - d) wykonania podsypki piaskowej wraz z jej zagęszczeniem,
 - e) ułożenia rurociągów,
 - f) posadowienia w gruncie studzienek kanalizacyjnych,
 - g) zasypania wykopów zasypką piaskową i gruntem rodzimym warstwami z zagęszczeniem,
 - h) wykonania przekroczeń w miejscach kolizji projektowanej kanalizacji z istniejącym uzbrojeniem terenu lub naturalną przeszkodą terenową metodą rozkopu.
2. Wykonania pięciu przepompowni głównych (PR2, PR3, PR4, PR5 i PR6) wraz ze złączem licznikowym, rozdzielnią zasilająco-sterującą, przyłączem elektrycznym, ogrodzeniem oraz utwardzeniem terenu pod dojazd.
3. Przekroczenia PRZ1 rurociągiem kanalizacji sanitarnej (tłocznej) rzeki Lubaczówki w km 12+765 metodą przewiertu sterowanego wraz z wykonaniem komór przewiertowych na działkach o numerach: 578/10 i 151/126.
4. Przekroczenia PPK1 rurociągiem kanalizacji sanitarnej (tłocznej) potoku Radawka w km 0+375 metodą przewiertu sterowanego wraz z wykonaniem komory przewiertowej na działce nr 48 (komora przewiertowa na działce na 44/4 znajduje się poza obszarem szczególnego zagrożenia powodzią).

5. Przekroczenia PPK2 rurociągiem kanalizacji sanitarnej (grawitacyjnej) potoku Starycz w km 0+735 metodą przewiertu sterowanego wraz z wykonaniem komory przewiertowej na dz. nr 367 oraz komory przewiertowej na działkach o numerach: 389 i 367.
6. Składowania materiałów i poruszania się sprzętu budowlanego niezbędnego do wykonania powyższych prac.

II. Określić następujące warunki niezbędne dla ochrony przed powodzią:

1. Prace należy prowadzić poza okresem zagrożenia powodziowego.
2. Należy zamontować szczelne włazy na studzienkach kanalizacji sanitarnej planowanych w obszarze szczególnego zagrożenia powodzią.
3. Należy wynieść pompownię PR4 i PR5 (wraz z zasilaniem elektrycznym, ogrodzeniem oraz utwardzonym dojazdem) ponad rzędną wody Q1%.
4. Należy zamontować zawory zwrotne na przyłączach kanalizacji sanitarnej do budynków.
5. Po zakończeniu prac należy uporządkować teren robót.

III. Zwolnić Gminę Wiązownica, 37-522 Wiązownica 208, z zakazów wynikających z art. 40 ust. 1 pkt 3 ustawy Prawo wodne, dla wykonania inwestycji pn.: „**Budowa kanalizacji sanitarnej wraz z przyłączami w miejscowości Radawa, gm. Wiązownica**”, pow. jarosławski, woj. podkarpackie, w przedmiocie lokalizowania na obszarach szczególnego zagrożenia powodzią nowych przedsięwzięć mogących znacząco oddziaływać na środowisko, określając zarazem jako warunki niezbędne dla ochrony jakości wód:

1. W sytuacji zagrożenia powodziowego (ostrzeżenia o stanach powodziowych) należy zapewnić taką pracę przepompowni na obszarze szczególnego zagrożenia powodzią, aby nie nastąpiło przetrzymywanie (magazynowanie) ścieków. Ponadto należy utrzymywać minimalny poziom ścieków, w celu zminimalizowania skutków ewentualnego skażenia wód w przypadku wystąpienia powodzi,
2. Należy regularnie kontrolować (co najmniej dwa razy w roku) system kanalizacji sanitarnej, w tym pompownie i studzienki kanalizacyjne oraz usuwać gromadzące się w nich zanieczyszczenia.

IV. **Umorzyć postępowanie** w pozostałym zakresie z uwagi na jego bezprzedmiotowość.

UZASADNIENIE

Gmina Wiązownica, 37-522 Wiązownica 208, reprezentowana przez pełnomocnika Pana Grzegorza Kalamarza wystąpiła do Dyrektora RZGW w Krakowie, z wnioskiem z dnia 3.12.2015r., o zwolnienie z zakazów wynikających z art. 88 l ust. 1 pkt 1 i 3 oraz art. 40 ust. 1 pkt 3 ustawy Prawo wodne dla wykonania inwestycji pn.: „*Budowa kanalizacji sanitarnej wraz z przyłączami w miejscowości Radawa, gm. Wiązownica*”, pow. jarosławski, woj. podkarpackie. Wniosek uzupełniono pismem z dnia 24.02.2016r.

W toku prowadzonego postępowania ustalono, iż przedmiotowa inwestycja w części znajduje się w obszarze szczególnego zagrożenia powodzią od rzeki Lubaczówki, wyznaczonym (w oparciu o zasięg zalewu wodą powodziową o prawdopodobieństwie wystąpienia raz na sto lat - Q1%) na opracowanych przez Prezesa Krajowego Zarządu Gospodarki Wodnej mapach zagrożenia powodziowego (zgodnie z art. 88d ust. 2 pkt 2, w związku z art. 9 ust. 1 pkt 6c ustawy Prawo wodne). Powyższe mapy obowiązujące od dnia 15 kwietnia 2015r. zostały przekazane organom administracji wskazanym w ustawie Prawo wodne (art. 88f ust. 3) i tworzą oficjalne dokumenty planistyczne stanowiące podstawę do podejmowania działań związanych z planowaniem przestrzennym i zarządzaniem kryzysowym poprzez określenie obszarów szczególnego zagrożenia powodzią.

Przedmiotem inwestycji jest budowa w wykopie odcinków kanalizacji sanitarnej (grawitacyjnej PVC i tłocznej PE) wraz z przyłączami, wykonanie pięciu przepompowni głównych: PR2, PR3, PR4, PR5 i PR6 (wraz ze złączem licznikowym, rozdzielnią zasilającą-sterującą, przyłączem elektrycznym, ogrodzeniem oraz utwardzeniem terenu pod dojazd) oraz przekroczenie rurociągiem tłocznym: rzeki Lubaczówki w km 12+765 metodą przewiertu sterowanego wraz z wykonaniem komór przewiertowych na działkach: 578/10 i 151/126, potoku Radawka w km 0+375 metodą przewiertu sterowanego wraz z wykonaniem komory przewiertowej na działce nr 48, a także przekroczenie rurociągiem kanalizacji grawitacyjnej potoku Starycz w km 0+735 metodą przewiertu sterowanego wraz z wykonaniem komory przewiertowej na dz. nr 367 oraz komory przewiertowej na działkach o numerach: 367 i 389 w miejscowości Radawa. Pozostała część inwestycji objętej wnioskiem (odcinki rurociągów kanalizacji sanitarnej wraz z przyłączami poprowadzone w wykopach oraz komora przewiertowa na dz. nr 44/4 dla przekroczenia rurociągiem kanalizacji sanitarnej pod dnem potoku Radawa) znajduje się poza obszarem szczególnego zagrożenia powodzią. Rzędne terenu po wykonaniu przedmiotowej inwestycji nie ulegną zmianie w istotny sposób. Na obszarze szczególnego zagrożenia powodzią nie powstaną żadne nowe obiekty wystające ponad powierzchnię gruntu, za wyjątkiem słupków znacznikowych.

Do oceny zagrożenia powodziowego dodatkowo wykorzystano zrealizowaną w latach 2013 - 2015 „Analizę programu inwestycyjnego w zlewni Sanu (wraz ze zlewnią Wisłoka)” – opracowanie, w ramach którego w oparciu o model rzeki Lubaczówki, który bazuje na przepływach zmiennych w czasie (hydrogramach przepływu), co pozwala przedstawić dynamikę powodzi w zlewni, a ponadto przyjęty w modelu schemat obliczeń pozwala dodatkowo uwzględnić efekt transformacji fali powodziowej (stopniowego jej wypłaszczenia), ponownie wyznaczono zasięgi zalewu wodą Q1%. W oparciu o ww. Analizę ustalono, iż planowane rurociągi kanalizacji sanitarnej znajdują się częściowo w zasięgu zalewu wodą Q1%. Z uwagi na powyższe zobowiązano Inwestora do montażu szczelnych włączów na studzienkach kanalizacji sanitarnej planowanych w obszarze szczególnego zagrożenia powodzią oraz montażu zaworów zwrotnych na przyłączach kanalizacji sanitarnej do budynków. Z powyższej Analizy wynika również, iż przepompownie PR4 i PR5 znajdują się w zasięgu zalewu wodą Q1%, stąd pompownie te (wraz z zasilaniem elektrycznym, ogrodzeniem oraz utwardzonym dojazdem) należy wynieść ponad rzędną wody Q1%, która zgodnie z ww. Analizą w rejonie pompowni PR4 wynosi ok. 181,30 m n.p.m., a w rejonie pompowni PR5 wynosi ok. 183,8 m n.p.m. Równocześnie stwierdzono, iż planowana inwestycja nie utrudni zarządzania ryzykiem powodziowym.

Zgodnie z art. 88 1 ust. 2 ustawy Prawo wodne, dyrektor regionalnego zarządu gospodarki wodnej może, w drodze decyzji, zwolnić od zakazów, o których mowa w art. 88 1 ust. 1 Prawa wodnego, określając warunki niezbędne dla ochrony przed powodzią, jeżeli nie utrudni to zarządzania ryzykiem powodziowym.

W świetle przedłożonych materiałów oraz mając na uwadze, że przedmiotowa inwestycja nie utrudni zarządzania ryzykiem powodziowym przychyłono się do wniosku, określając warunki niezbędne dla ochrony przed powodzią w pkt II wyrzeczenia decyzji. Nie oznacza to jednak, iż inwestycja nie jest narażona na działanie wód powodziowych. Ryzyko realizacji inwestycji na tym terenie ponosi Inwestor.

W części dotyczącej zwolnienia z zakazów określonych w art. 88 1 ust. 1 pkt 1 i 3 ustawy Prawo wodne, na etapie wydawania przedmiotowej decyzji nie były rozważane aspekty środowiskowe, w tym możliwość nieosiągnięcia celów środowiskowych oraz dobrego stanu wód.

Zgodnie z art. 88 1 ust. 6 ustawy Prawo wodne decyzja wygasa, jeżeli w terminie dwóch lat od dnia, w którym stała się ostateczna, nie uzyskano wymaganego

pozwolenia wodnoprawnego lub nie rozpoczęto robót lub czynności wskazanych w art. 88 l ust. 1 ustawy Prawo wodne.

Stosownie do przepisu § 3 ust. 1 pkt 79 rozporządzenia Rady Ministrów z dnia 9 listopada 2010 r. w sprawie przedsięwzięć mogących znacząco oddziaływać na środowisko (Dz. U. z 2016r. poz. 71, z późn. zm.), przedmiotowa inwestycja zaliczana jest do przedsięwzięć mogących potencjalnie znacząco oddziaływać na środowisko.

Zgodnie z art. 40 ust. 3 ustawy Prawo wodne, jeśli nie spowoduje to zagrożenia dla jakości wód w przypadku wystąpienia powodzi, dyrektor regionalnego zarządu gospodarki wodnej może, w drodze decyzji, zwolnić od zakazu, o którym mowa w art. 40 ust. 1 pkt 3, określając warunki niezbędne dla ochrony jakości wód. Jednocześnie zgodnie z art. 40 ust. 3c ustawy Prawo wodne decyzja, o której mowa w ust. 3 wygasa, jeżeli w terminie 2 lat od dnia, w którym stała się ostateczna, nie uzyskano wymaganego pozwolenia wodnoprawnego.

Po przeanalizowaniu dołączonej do wniosku dokumentacji organ wydający decyzję stwierdził, iż nie przewiduje się trwałych negatywnych skutków planowanej inwestycji zarówno w trakcie prowadzenia robót jak i po ich zakończeniu.

Na podstawie przedłożonych materiałów, biorąc pod uwagę rodzaj, charakterystykę i usytuowanie planowanego przedsięwzięcia stwierdzono, iż planowana kanalizacja sanitarna jest przedsięwzięciem służącym poprawie jakości wód. W konsekwencji przedmiotowa inwestycja nie wpłynie negatywnie na istniejący stan wód powierzchniowych i podziemnych.

Z uwagi na mogące wystąpić w czasie wykonywania robót zagrożenie powodziowe mogące spowodować zagrożenie dla jakości wód, Inwestor winien spełnić warunki właściwe dla obszarów szczególnego zagrożenia powodzią, niezbędne dla ochrony jakości wód, wymienione w wyrzeczeniu niniejszej decyzji w pkt III tj. należy zapewnić regularną kontrolę (co najmniej dwa razy w roku) systemu kanalizacji sanitarnej, w tym studzienek kanalizacyjnych oraz do usuwać gromadzące się w nich zanieczyszczenia, a także w sytuacji zagrożenia powodziowego (ostrzeżenia o stanach powodziowych) należy zapewnić taką pracę przepompowni na obszarze szczególnego zagrożenia powodzią, aby nie nastąpiło przetrzymywanie (magazynowanie) ścieków. Ponadto należy utrzymywać minimalny poziom ścieków, w celu zminimalizowania skutków ewentualnego skażenia wód w przypadku wystąpienia powodzi.

W części dotyczącej zwolnienia z zakazów określonych w art. 40 ust. 1 pkt 3 ustawy Prawo wodne, decyzja odnosi się jedynie do ochrony jakości wód.

W świetle przedłożonych materiałów oraz mając na uwadze, że planowana inwestycja nie spowoduje zagrożenia dla jakości wód, przychylnono się do wniosku.

W myśl art. 105 § 1 Kodeksu postępowania administracyjnego, gdy postępowanie z jakiegokolwiek przyczyny stało się bezprzedmiotowe w całości albo w części, organ administracji publicznej wydaje decyzję o umorzeniu postępowania odpowiednio w całości albo w części.

Niniejsze postępowanie administracyjne w zakresie zwolnienia z zakazów określonych w art. 88 l ust 1 pkt 1 i 3 oraz w art. 40 ust. 1 pkt 3 ustawy Prawo wodne dla budowy kanalizacji sanitarnej wraz z przyłączami w miejscowości Radawa, w części znajdującej się poza obszarem szczególnego zagrożenia powodzią należało umorzyć, z uwagi na jego bezprzedmiotowość.

Decyzja nie zwalnia także z obowiązku uzyskania innych stosownych decyzji, zezwoleń, uzgodnień i opinii wymaganych odrębnymi przepisami. Zwolnienie z zakazów jw., nie jest jednoznaczne z wydaniem zgody na dysponowanie gruntem niezbędnym do realizacji inwestycji.

Mając powyższe na uwadze - orzeczono jak w sentencji decyzji.

POUCZENIE

Od decyzji niniejszej przysługuje odwołanie do Prezesa Krajowego Zarządu Gospodarki Wodnej, 00-844 Warszawa, ul. Grzybowska 80/82 w terminie 14 dni od daty jej otrzymania, za pośrednictwem Dyrektora Regionalnego Zarządu Gospodarki Wodnej w Krakowie, 31-109 Kraków, ul. J. Piłsudskiego 22 (art.127 § 1 i 2 oraz art. 129 § 1 i 2 k.p.a.).

Wobec niezaskarżenia niniejszej decyzji (postanowienia) w czasie i trybie ustawowo przewidzianym - stała(o) się ona(o) ostateczna(e) i prawomocna(e) z dniem

9.05.2016r. i podlega wykonaniu.

Kraków, dnia 18.05.2016r.



DYREKTOR

M. Owslany
mgr Inż. Małgorzata Owslany

Otrzymują:

1. Pan Grzegorz Kalamarz, Zakład Usług Projektowych Grzegorz Kalamarz, ul. Krakowska 5, 37-200 Przeworsk - Pełnomocnik Gminy Wiązownica (z.p.o.)
2. Podkarpacki Zarząd Melioracji i Urządzeń Wodnych w Rzeszowie, ul. Hetmańska 9, 35-959 Rzeszów.- z.p.o.
3. ZP-a/a.

Podkarpacki Zarząd Melioracji i Urządzeń Wodnych

RZESZÓW Oddział JAROSŁAW Inspektorat JAROSŁAW

37-500 JAROSŁAW ulica Traugutta 9 tel/fax (0-16) 6212444, 6215468, 6213486

Jarosław dnia 13.04.2016r.

IJr.507.2.27.2016

Zakład Usług Projektowych Grzegorz Kałamarz Ul. Krakowska 5, 37-200 Przeworsk

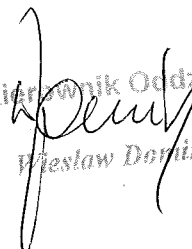
Podkarpacki Zarząd Melioracji i Urządzeń Wodnych w Rzeszowie Oddział Jarosław w odpowiedzi na pismo z dnia 05.04.2016r. dotyczące uzgodnienia operatu wodnoprawnego dla realizowanego przedsięwzięcia pod nazwą „Budowa sieci kanalizacji sanitarnej wraz z przyłączami w m. Radawa, gm. Wiązownica uzgodnią bez uwag powyższy operat w zakresie:

1. Przekroczenia rzeki Lubaczówka w km 12+765
2. Przekroczenie potoku Radawka w km 0+375
3. Przekroczenie potoku Starycz 0+735

Jednocześnie informujemy, że przed uzyskaniem decyzji o przekazaniu do użytkowania wykonanego obiektu na powyższe przekroczenia Inwestor winien zawrzeć z wykonującym prawa właścicielskie umowę użytkowania gruntów Skarbu Państwa pod wodami wynikającą z art. 20 ustawy z dnia 18 lipca 2001r. Prawo Wodne (j.t. Dz.U. z 2015 r. poz. 469 z zm.) dla powierzchni zajmowanej przez sieć kanalizacyjną.

Otrzymują:

1. Adresat
2. Urząd Gminy Wiązownica 37-522 Wiązownica 208
3. A/a

Kierownik Oddziału

Wiesław Dominik

Polska Spółka Gazownictwa sp. z o.o.
Oddział w Tarnowie
ul. Bandrowskiego 16, 33-100 Tarnów
tel. 14 632 31 00 faks. 14 632 31 11

Zakład w Rzeszowie
ul. Wspólna 5 35-205 Rzeszów
tel. 17 865 92 19, faks 17 865 92 23
zaklad.rzeszow@tarnow.psgaz.pl



Gmina Wiązownica
WÓJT
Pan Marian Ryznar
Wiązownica 208
37-522 WIĄZOWNICA

Wasz znak: BI.033.1.50.2016
Nasz znak: PSG6III/ZIU/18U/421267/16 -
880/1/16

Rzeszów, 29.06.2016

Dot.: **Uzgodnienie PB kanalizacji sanitarnej wraz z przyłączami do budynków oraz infrastrukturą towarzyszącą na terenie m. Cetula i Radawa w odniesieniu do istniejącej sieci gazowej ś/c w m. Cetula, gm. Wiązownica.**

Szanowny Panie,

W nawiązaniu do wniosku w sprawie j/w, Zakład w Rzeszowie uzgadnia przedmiotowy projekt z następującymi uwagami:

1. Zakres niniejszego uzgodnienia obejmuje sprawdzenie zgodności opracowania z wydanymi warunkami technicznymi, sprawdzenie zastosowanych rozwiązań pod względem użytkowym i eksploatacyjnym oraz wstępne sprawdzenie poprawności projektu z obowiązującymi aktami normatywnymi. Za zastosowane rozwiązania techniczne, obliczenia oraz zgodność projektu z przepisami pełną odpowiedzialność ponosi projektant.
2. Na terenie objętym opracowaniem usytuowana jest czynna sieć gazowa średniego ciśnienia wykonana z rur PE, będąca w eksploatacji RDG Jarosław, ul. Krakowska 54, 37-500 Jarosław tel. (16) 624-52-00. Szczegóły dot. czynnej sieci gazowej określono w warunkach technicznych znak: PSG6III/ZIU/18W/362294/15 z dnia 30.10.2015r.
3. Kanalizację sanitarną (w tym studzienki kanalizacji) w stosunku do istniejących gazociągów należy wykonać zgodnie z Rozporządzeniem Ministra Gospodarki z dnia 26.04.2013 r. „w sprawie warunków technicznych, jakim powinny odpowiadać sieci gazowe i ich usytuowanie” (Dz. U. 2013, poz. 640) z uwzględnieniem §110 oraz warunkami technicznymi przywołanymi w pkt. 2 niniejszego uzgodnienia.
4. Wszystkie skrzyżowania i zbliżenia sieci kanalizacji sanitarnej z istniejącymi gazociągami przed zasypaniem prosimy bezwzględnie zgłosić do odbioru w RDG Jarosław.

5. Zobowiązuje się wykonawcę do pisemnego przekazania placu budowy w obecności kierownika budowy, przedstawiciela RDG Jarosław w którym należy określić zasady wzajemnej współpracy.

6. W strefie kontrolowanej gazociągu zabrania się składowania materiałów oraz prowadzenia prac w sposób utrudniający dostęp do gazociągu w celach eksploatacyjnych.

7. Odbiór techniczny zadania warunkuje się otrzymaniem stosowanego pisma z RDG Jarosław o bezkolizyjnym wykonaniu sieci kanalizacji sanitarnej wraz z elementami towarzyszącymi w stosunku do istniejącej sieci gazowej, z dostarczeniem do RDG Jarosław inwentaryzacji powykonawczej.

8. Wszelkie prace wykonywane w sąsiedztwie sieci gazowej prowadzić ręcznie w uzgodnieniu i pod ścisłym nadzorem RDG Jarosław, ul. Krakowska 54, 37-500 Jarosław tel. (16) 624-52-00. Prace związane z nadzorem zostaną wykonane odpłatnie na pisemne zlecenie Inwestora. O terminie prowadzenia prac należy powiadomić pisemnie RDG z 14-sto dniowym wyprzedzeniem.

9. Za czynności związane z nadzorem, odbiorem technicznym w odniesieniu do istniejących gazociągów zostanie wystawiona faktura VAT zgodnie z obowiązującym cennikiem usług.

10. Ewentualne zniszczenia oznakowania lub innych jej elementów nad i podziemnych istniejącej sieci gazowej należy odnowić po zakończeniu robót.

11. Koszty za naprawę wszelkich uszkodzeń czynnej sieci gazowej w trakcie wykonywania robót ponosi Inwestor.

12. Ważność uzgodnienia określa się do dnia realizacji inwestycji.

Projekt opracowany na podstawie warunków:

- PSG6III/ZIU/18W/362294/15 z dnia 30.10.2015r.

Protokół Narady Koordynacyjnej nr POG-ZUD.430.112.2016 z dnia 13.05.2016 r.

Z poważaniem

WZSTĘPCA DYREKTORA ZAKŁADU
ds. Technicznych

Paweł Błażejowski

Do wiadomości:

1. Adresat
2. RDG Jarosław
3. ZIU - Sekcja Ewidencji Majątku i Uzgodnień a/a

T-II.421.32.2016.

Jarosław dnia 13 czerwiec 2016r.

DECYZJA

Na podstawie art. 39 ust. 3 i 3a i ust. 5 ustawy z dnia 21 marca 1985r, o drogach publicznych (jednolity tekst : Dz. U. z 2015r, poz. 460) i art. 104 ustawy z dnia 14 czerwca 1960r Kodeks Postępowania Administracyjnego (j.t. Dz. U. z 2016r, poz. 23 z 07 stycznia 2016r,) oraz Uchwały Nr 161/2011 Zarządu Powiatu Jarosławskiego z dnia 07 grudnia 2011r, w sprawie upoważnienia do wydawania decyzji w sprawach wynikających z ustawy o drogach publicznych po rozpatrzeniu wniosku złożonego w dniu 06.06.2016r, przez :

GMINĘ WIĄZOWNICA

w imieniu której występuje: **P. Marian Jerzy Ryznar - Wójt**

URZĄD GMINY w Wiązownicy	
SEKRETARIAT	
Wpł. dnia	13.06.2016
L.dz.	3343
podpis	<i>[Podpis]</i>
Nr sprawy	

zezwalam :

na zlokalizowanie w pasie drogowym drogi powiatowej Nr 1704R Wiązownica - Radawa - Wola Mołodycka (działka nr ewid. gr. 150 i 579 obręb Radawa) i drogi Nr 1706R Cetula - Piwoda (działka nr ewid. gr. 612/1 obręb Cetula) - sieci kanalizacji sanitarnej, zgodnie z projektem opracowanym przez: Zakład Usług Projektowych, Grzegorz Kalamarz, ul. Krakowska 5, 37-200 Przeworsk, oraz odpisem protokołu z narady koordynacyjnej z dnia 13.05.2016r, nr sprawy: POG-ZUD.430.112.2016, spisany przez: Zastępcę Dyrektora Powiatowego Ośrodka Dokumentacji Geodezyjnej i Kartograficznej w Jarosławiu, Zespół ds. Sytuowania Projektowanych Sieci Uzbrojenia Terenu, z zachowaniem następujących warunków:

- 4-krotne przekroczenie drogi Nr 1704R Wiązownica - Radawa - Wola Mołodycka w miejscowości Radawa i 1-krotne przekroczenie drogi Nr 1706R Cetula - Piwoda w miejscowości Cetula - siecią kanalizacji sanitarnej - wykonać metodą podwiertu sterowanego z zastosowaniem rur ochronnych, zgodnie z załączonymi przekrojami (PDR1, PDR2, PDR3, PDR4 i PDC1). Komory do podwiertów należy lokalizować poza granicą pasa drogowego. Roboty wykonać nie naruszając rowów i poboczy.
- Powierzchnia pozostawionego w pasie drogowym urządzenia wynosi : **22,59m²**,
- Zobowiązuje się wnioskodawcę by przed przystąpieniem do prowadzenia robót w pasie drogowym uzyskał zezwolenie zarządcy drogi na zajęcie pasa drogowego celem umieszczenia w nim urządzenia nie związanego z funkcjonowaniem drogi,
- Jeżeli budowa, przebudowa lub remont drogi wymaga przełożenia urządzenia, koszt tego przełożenia ponosi jego właściciel – art. 39 ust. 5 cyt. powyżej ustawy o drogach publicznych.

Wydane zezwolenie nie jest równoznaczne z pozwoleniem na budowę, w rozumieniu przepisów prawa budowlanego, stanowi jedynie dowód, że strona: **GINA WIĄZOWNICA**, w imieniu której występuje: P. Marian Jerzy Ryznar - Wójt, posiada prawo do dysponowania nieruchomością gruntową stanowiącą pas drogowy drogi powiatowej Nr 1704R Wiązownica - Radawa - Wola Mołodycka (działka nr ewid. gr. 150 i 579 obręb Radawa), i drogi Nr 1706R Cetula - Piwoda (działka nr ewid. gr. 612/1 obręb Cetula), na cel określony w niniejszej decyzji.

Zgodnie z art. 40 ust. 5, za umieszczenie w pasie drogowym urządzenia nie związanego z funkcjonowaniem drogi pobierana będzie opłata ustalona jako iloczyn m² powierzchni pasa drogowego zajętej przez rzut poziomy urządzenia (22,59m²) i stawki opłaty za zajęcie 1m² pasa drogowego (100 zł/m² w terenie zabudowanym i 80 zł/m² poza terenem zabudowanym) za każdy rok umieszczenia urządzenia w pasie drogowym. Opłata będzie naliczona i pobrana przez zarządcę drogi w drodze decyzji administracyjnej przy udzielaniu zezwolenia na zajęcie pasa drogowego celem wykonania robót określonych w niniejszej decyzji.

Zgoda zarządcy drogi wyrażona w niniejszej decyzji nie jest zezwoleniem na prowadzenie robót w pasie drogowym o które inwestor lub wykonawca robót (posiadający pisemne upoważnienie) powinien wystąpić do Powiatowego Zarządu Dróg w Jarosławiu ul. Jana Pawła II Nr 17.

Wniosek o wydanie decyzji na zajęcie pasa drogowego celem wykonania robót w trybie § 1 rozporządzenia Rady Ministrów z dnia 1 czerwca 2004r, w sprawie określenia warunków udzielenia zezwoleń na zajęcie pasa drogowego (Dz. U. Nr 140, poz. 1481) należy złożyć przed planowanym rozpoczęciem robót załączając:

1. Oświadczenie o posiadaniu ważnego pozwolenia na budowę obiektu umieszczanego w pasie drogowym lub zgłoszenia prowadzonych robót właściwemu organowi administracji architektoniczno budowlanej.
2. Zatwierdzony przez Starostę Jarosławskiego po wcześniejszym zaopiniowaniu przez Powiatową Komendę Policji i tut. Powiatowy Zarząd Dróg - projekt tymczasowej organizacji ruchu i zabezpieczenia robót - o ile zajęcie pasa drogowego wpłynie na ruch drogowy, ograniczy widoczność na drodze, spowoduje wprowadzenie zmian w istniejącej organizacji ruchu pojazdów lub pieszych. Projekt ten winien spełniać warunki określone w rozporządzeniu Ministra Infrastruktury z dnia 23.09.2003r, w sprawie szczegółowych warunków zarządzania ruchem na drogach oraz wykonywaniem nadzoru nad tym zarządzaniem (Dz. U. Nr 177, poz. 1729).
3. Dane personalne oraz adres i numer telefonu osoby odpowiedzialnej za prawidłowe oznakowanie i zabezpieczenie robót.
4. Plan sytuacyjny pasa drogowego z zakreślonym obrysem zajętej powierzchni pasa drogowego przewidzianego do zajęcia,
5. Określenie okresu umieszczenia urządzenia w pasie drogowym (termin od – do), aktualny NIP i harmonogram robót umożliwiające wykonanie inwestycji w określonym terminie. Za okres końcowy zajęcia pasa drogowego uważa się dzień przywrócenia terenu do stanu poprzedniego i przekazania go protokołem odbioru do zarządcy drogi.

Za wszelkie szkody w stosunku do drogi jak i osób trzecich wynikające z umieszczenia urządzenia w pasie drogowym pełną odpowiedzialność ponosi właściciel urządzenia.

uzasadnienie

Zgodnie z art. 107 § 4 kodeksu postępowania administracyjnego odstępuje się od uzasadnienia niniejszej decyzji, gdyż uwzględnia ona w całości żądanie strony.

pouczenie:

Od niniejszej decyzji służy odwołanie do Samorządowego Kolegium Odwoławczego w Przemyślu ul. Borelowskiego 1, za pośrednictwem I instancji w terminie 14 dni licząc od dnia jej doręczenia.

Z upow. Zarządu
Powiatu Jarosławskiego
DYREKTOR PZD
Janusz Obłoz

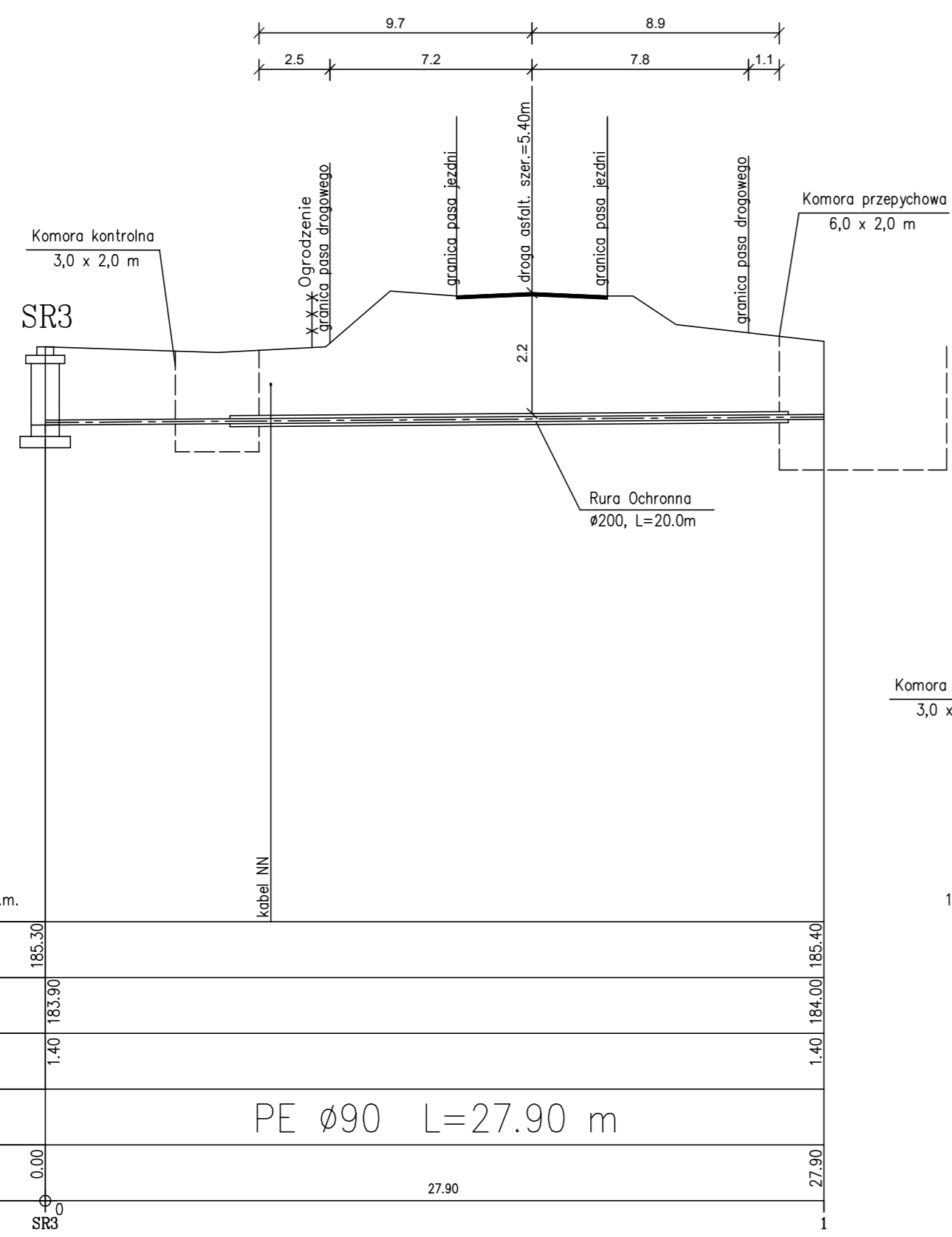
Otrzymują:

1. GMINA WIĄZOWNICA
37 - 522 Wiązownica
2. a/a.

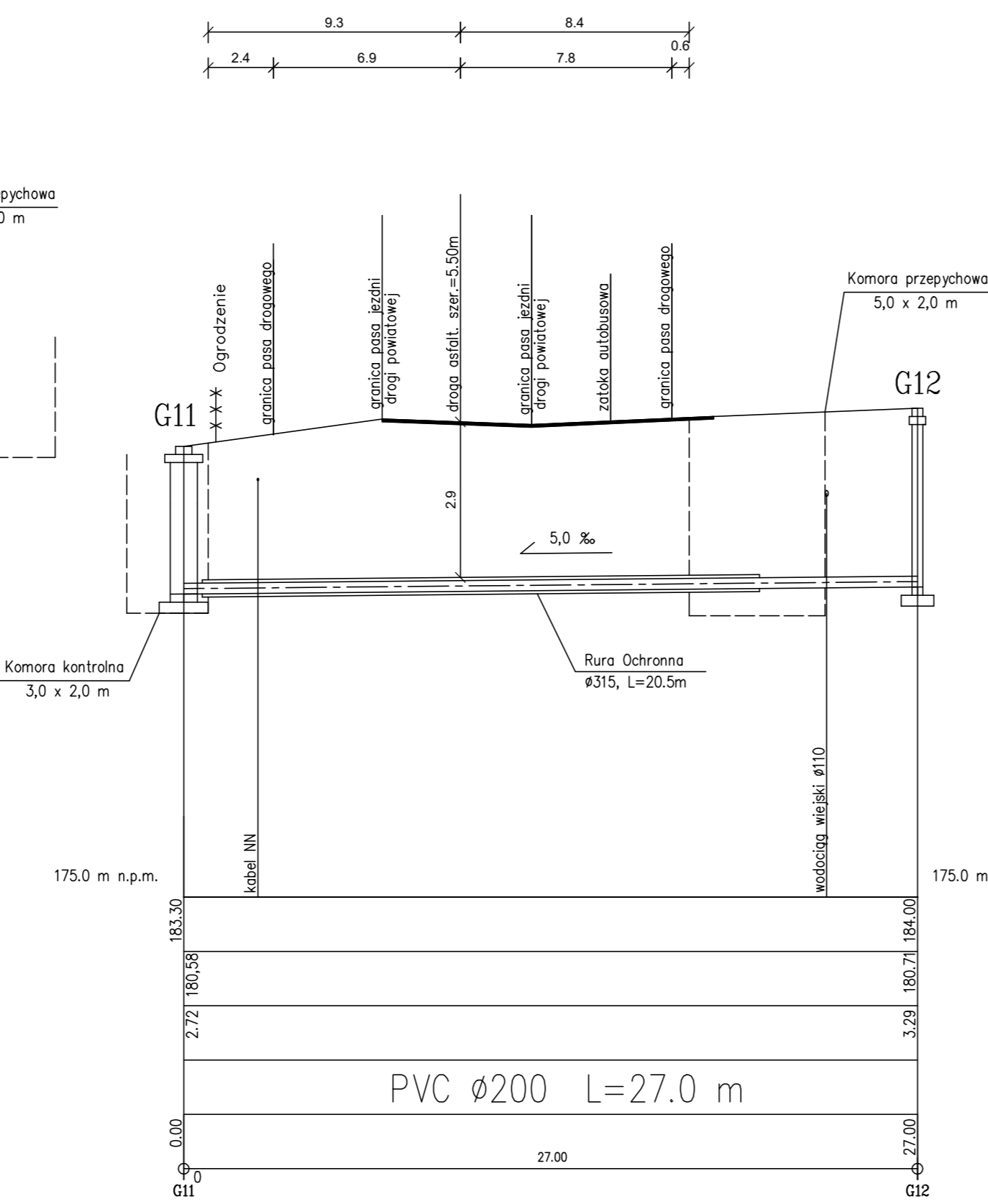


Opłata skarbową: zwolnione na podstawie części III ust. 44 kol. 4 pkt 9 załącznika do ustawy o opłacie skarbowej (tekst jedn. Dz. U. z 2014r, poz.1628)

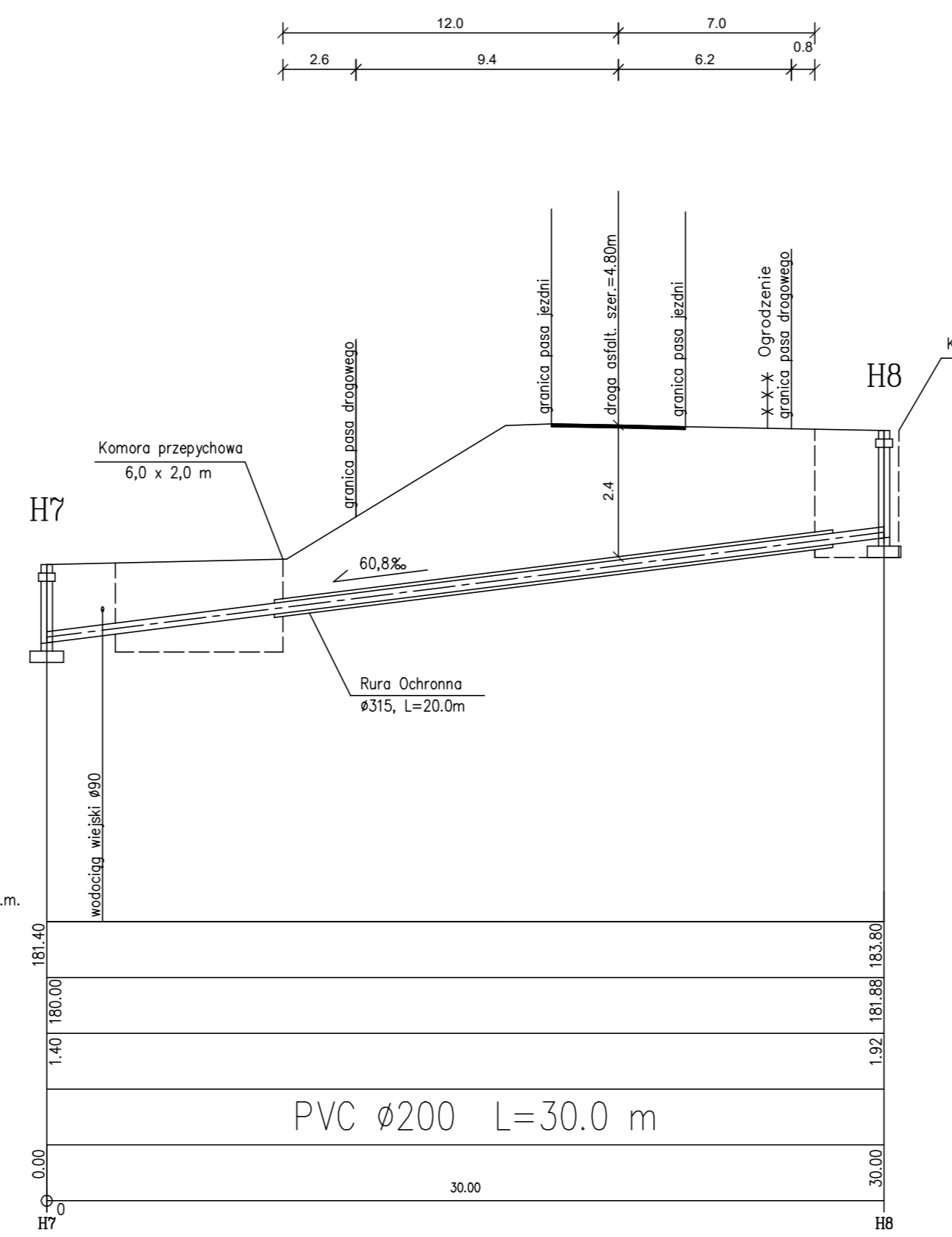
PDR1 m. Radawa



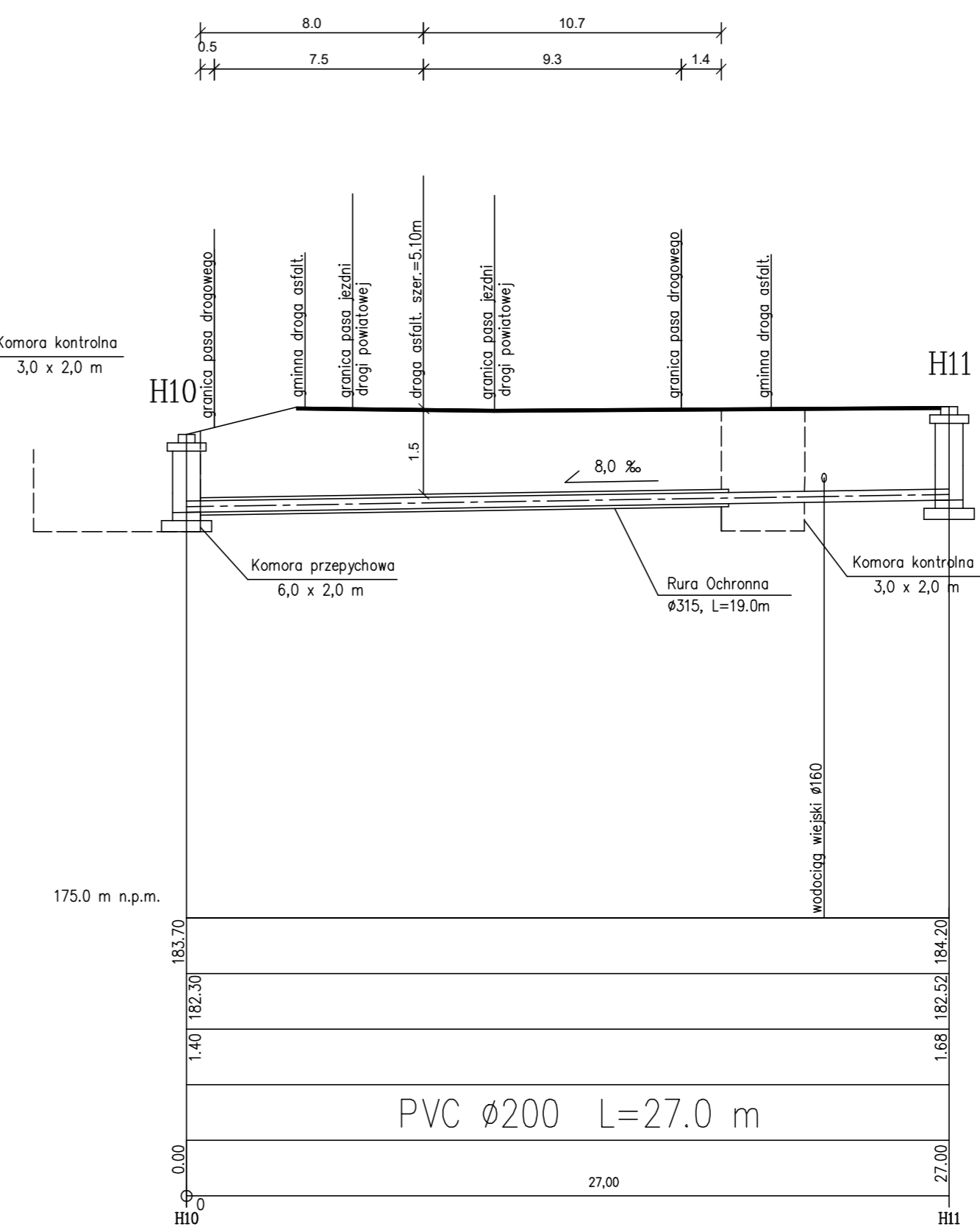
PDR2 m. Radawa



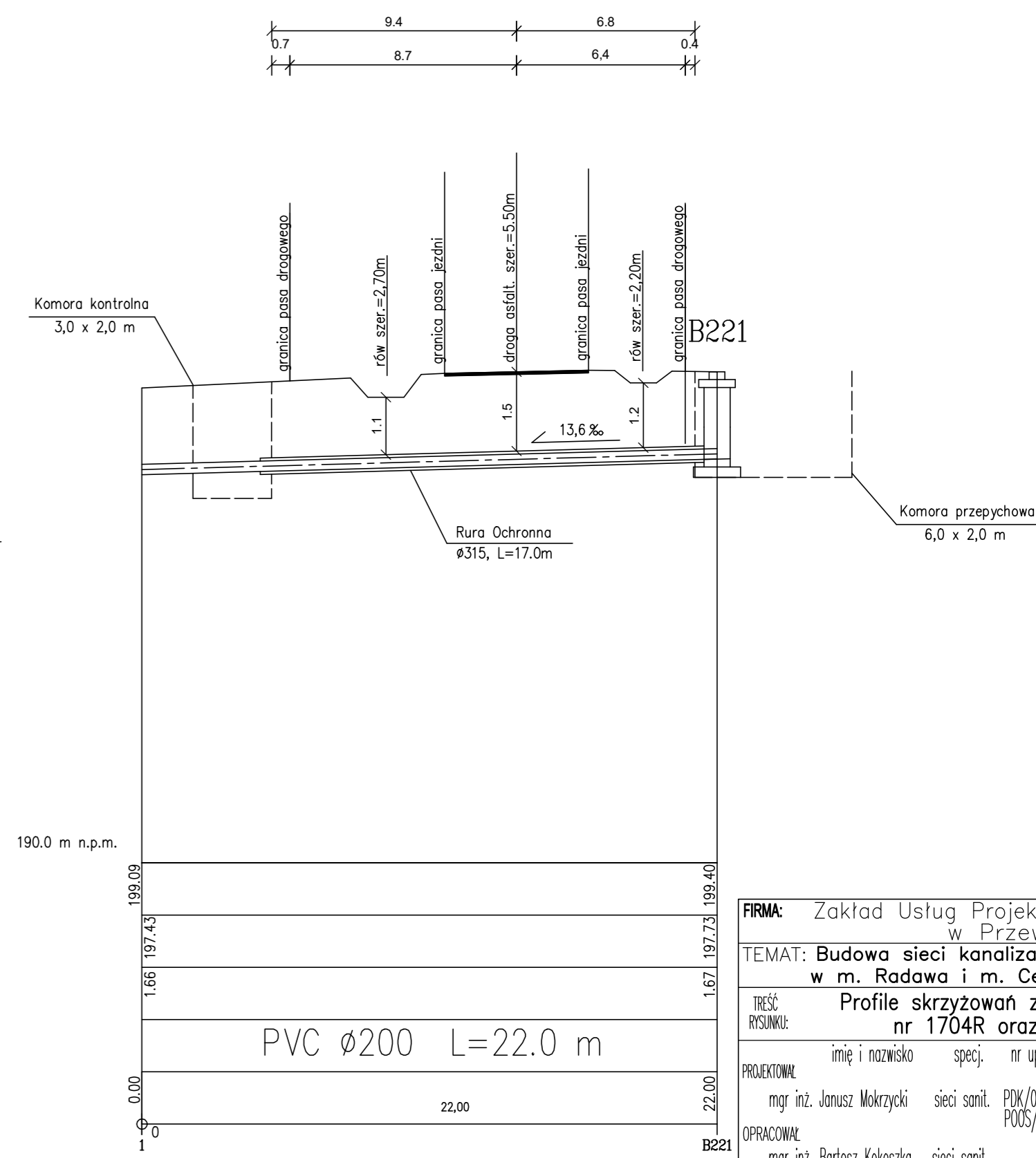
PDR3 m. Radawa



PDR4 m. Radawa



PDC-1 m. Cetula



POZIOM PORÓWNAWCZY	175.0 m n.p.m.
RZĘDNA TERENU ISTN.	185.30
RZĘDNA DNA RUROCIĄGU	183.90
ZAGŁĘBIENIE DNA RUROCIĄGU	1.40
ŚREDNICA, MATERIAŁ	PE Ø90 L=27.90 m
ODLEGŁOŚCI	27.90

175.0 m n.p.m.
183.30
180.38
180.71
184.00
3.29
27.00

175.0 m n.p.m.
181.40
180.00
1.40
30.00

175.0 m n.p.m.
183.70
182.30
1.40
27.00

190.0 m n.p.m.
199.09
197.43
1.66
22.00

FIRMA: Zakład Usług Projektowych G. Kalamarz w Przeworsku
TEMAT: Budowa sieci kanalizacyjnej z przyłazcami w m. Radawa i m. Cetula, gm. Wiązownica
TREŚĆ RYSUNKU: Profile skrzyżowań z drogą powiatową nr 1704R oraz 1706R
PROJEKTOWAŁ: mgr inż. Janusz Mokrzycki, sieci sanit. PDK/0032/PODS/04
OPRACOWAŁ: mgr inż. Bartosz Kokoszka, sieci sanit.
SKALA: 1:200/100
BRANŻA: sanitarna
ZAŁĄCZNIK NR: 4
IMIĘ: [signature] **DATA:** 06-2016 **STADIUM:** PB