

TOM V ZAŁĄCZNIKI

PROGRAM FUNKCJONALNO - UŻYTKOWY

"BUDOWA I MODERNIZACJA DROGI GMINNEJ PRZY UL. KOLONIA W CHEŁMSKU ŚLĄSKIM"

INWESTOR :



GMINA LUBAWKA
PLAC WOLNOŚCI 1
58-420 LUBAWKA

JEDNOSTKA PROJEKTOWA:



BIURO INŻYNIERSKIE TRAKT
SĘDZISŁAW 50
58-410 MARCISZÓW

LOKALIZACJA INWESTYCJI
(ADRES INWESTYCJI)

CHEŁMSKO ŚLĄSKIE, UL. KOLONIA
WOJ. DOLNOŚLĄSKIE, POWIAT KAMIENNOGÓRSKI, GMINA LUBAWKA
AR. -5, OBRĘB 0004 CHEŁMSKO ŚLĄSKIE, DZ. NR: 31/3, 37/31, 41, 42,
45/7, 45/9, 51/6, 51/8, 51/9, 51/11, 52/2, 54/2, 54/35, 54/36,
56/1, 56/2, 59/2, 64/2, 64/4, 124, 359/1

CPV

71320000-7 USŁUGI W ZAKRESIE PROJEKTOWANIA
45230000-8 ROBOTY BUDOWLANE W ZAKRESIE BUDOWY RUROCIĄGÓW, LINII KOMUNIKACYJNYCH I
ELEKTROENERGETYCZNYCH, AUTOSTRAD, DRÓG, LOTNISK I KOLEI, WYRÓWNYWANIE
TERENU.
45100000-8 PRZYGOTOWANIE TERENU POD BUDOWĘ
45111200-0 ROBOTY W ZAKRESIE PRZYGOTOWANIA TERENU POD BUDOWĘ I ROBOTY ZIEMNE
45112700-2 ROBOTY W ZAKRESIE KSZTAŁTOWANIA TERENU
45231000-5 ROBOTY BUDOWLANE W ZAKRESIE BUDOWY RUROCIĄGÓW, CIĄGÓW
KOMUNIKACYJNYCH I LINII ENERGETYCZNYCH
45232130-2 ROBOTY BUDOWLANE W ZAKRESIE RUROCIĄGÓW DO ODPROWADZANIA WÓD
BURZOWYCH
45233120-6 ROBOTY W ZAKRESIE BUDOWY DRÓG
45233150-5 ROBOTY W ZAKRESIE REGULACJI RUCHU
45233200-1 ROBOTY W ZAKRESIE RÓŻNYCH NAWIERZCHNI
45233220-7 ROBOTY W ZAKRESIE NAWIERZCHNI DRÓG
45233221-4 MALOWANIE NAWIERZCHNI
45233290-8 INSTALOWANIE ZNAKÓW DROGOWYCH

DATA OPRACOWANIA

KWIECIEŃ 2022

OPRACOWAŁ

MGR INŻ. GRZEGORZ LEWOWSKI – UPR. 263/DOŚ/13
MGR INŻ. WIOLETA MURAWA

L.p.	Załączniki
1	Izby i uprawnienia
2	Uzgodnienie branżowe

Izby i uprawnienia



Zaświadczenie

o numerze weryfikacyjnym:

DOŚ-2J1-4SU-IBA *

Pan Grzegorz Marek Lewowski o numerze ewidencyjnym DOŚ/BD/0032/12

adres zamieszkania Sędziszów 50 , 58-410 Marciszów

jest członkiem Dolnośląskiej Okręgowej Izby Inżynierów Budownictwa i posiada wymagane ubezpieczenie od odpowiedzialności cywilnej.

Niniejsze zaświadczenie jest ważne od 2022-02-01 do 2023-01-31.

Zaświadczenie zostało wygenerowane elektronicznie i opatrzone bezpiecznym podpisem elektronicznym weryfikowanym przy pomocy ważnego kwalifikowanego certyfikatu w dniu 2021-12-29 roku przez:

Janusz Szczepański, Przewodniczący Rady Dolnośląskiej Okręgowej Izby Inżynierów Budownictwa.

(Zgodnie art. 5 ust. 2 ustawy z dnia 18 września 2001 r. o podpisie elektronicznym (Dz. U. 2001 Nr 130 poz. 1450) dane w postaci elektronicznej opatrzone bezpiecznym podpisem elektronicznym weryfikowanym przy pomocy ważnego kwalifikowanego certyfikatu są równoważne pod względem skutków prawnych dokumentom opatrzonym podpisami własnoręcznymi.)

* Weryfikację poprawności danych w niniejszym zaświadczeniu można sprawdzić za pomocą numeru weryfikacyjnego zaświadczenia na stronie Polskiej Izby Inżynierów Budownictwa www.piib.org.pl lub kontaktując się z biurem właściwej Okręgowej Izby Inżynierów Budownictwa.

DECYZJA

Na podstawie art. 24 ust. 1 pkt 2 ustawy z dnia 15 grudnia 2000r. o samorządach zawodowych architektów, inżynierów budownictwa oraz urbanistów (*Dz.U. z 2001r. Nr 5, poz. 42, z późn. zm.*), art.12 ust. 3, art. 13 ust. 1 pkt 1 i ust. 2, art. 14 ust. 1 pkt 2a ustawy z dnia 7 lipca 1994r. Prawo budowlane (*Dz.U. z 2010r. Nr 243, poz. 1623, z późn. zm.*) i § 11 ust 1 pkt 1 rozporządzenia Ministra Transportu i Budownictwa z dnia 28 kwietnia 2006r. w sprawie samodzielnych funkcji technicznych w budownictwie (*Dz.U. Nr 63, poz. 578, z późn. zm.*), po ustaleniu, że zostały spełnione warunki w zakresie przygotowania zawodowego oraz po złożeniu egzaminu na uprawnienia budowlane z wynikiem pozytywnym

Pan Grzegorz Marek Lewowski

magister inżynier z kierunku budownictwo
urodzony dnia 21 stycznia 1985 r. w Kamiennej Górze

otrzymuje

UPRAWNIENIA BUDOWLANE
numer ewidencyjny 263/DOŚ/13

w specjalności drogowej
do projektowania bez ograniczeń

Pan Grzegorz Marek Lewowski jest uprawniony:

W specjalności **drogowej** - na podstawie art. 12 ust. 1 pkt 1 i art. 13 ust. 4 ustawy Prawo budowlane, w związku z § 18 ust. 1 rozporządzenia Ministra Transportu i Budownictwa z dnia 28 kwietnia 2006r. w sprawie samodzielnych funkcji technicznych w budownictwie - do:

1) projektowania obiektu budowlanego takiego jak:

- a) droga, w rozumieniu przepisów o drogach publicznych, z wyłączeniem drogowych obiektów inżynierskich oprócz przepustów,
 - b) droga dla ruchu i postoju statków powietrznych oraz przepust,
- 2) sprawozdania projektów budowlanych i sprawowania nadzoru autorskiego,
- 3) sprawowania kontroli technicznej utrzymania obiektów budowlanych
bez ograniczeń w zakresie w/w specjalności.

Na podstawie § 15 w/w rozporządzenia Ministra Transportu i Budownictwa z dnia 28 kwietnia 2006r. w sprawie samodzielnych funkcji technicznych w budownictwie - uprawnienia niniejsze uprawniają do sporządzania projektów zagospodarowania działki lub terenu w zakresie specjalności drogowej.

UZASADNIENIE

Okręgowa Komisja Kwalifikacyjna Dolnośląskiej Okręgowej Izby Inżynierów Budownictwa we Wrocławiu na podstawie protokołów z postępowania kwalifikacyjnego oraz z przeprowadzonego egzaminu stwierdza, że Pan Grzegorz Marek Lewowski posiada wymagane prawem: wykształcenie i praktykę zawodową oraz uzyskał pozytywny wynik egzaminu - konieczne do uzyskania uprawnień budowlanych w specjalności drogowej do projektowania bez ograniczeń.

Pouczenie

1. Zgodnie z art. 12 ust. 7 w/w ustawy Prawo budowlane – podstawę do wykonywania samodzielnych funkcji technicznych w budownictwie stanowi wpis, w drodze decyzji, do centralnego rejestru Głównego Inspektora Nadzoru Budowlanego oraz wpis na listę członków właściwej izby samorządu zawodowego, potwierdzony zaświadczeniem wydanym przez tę izbę, z określonym w nim terminem ważności.
2. Od niniejszej decyzji służy odwołanie do Krajowej Komisji Kwalifikacyjnej Polskiej Izby Inżynierów Budownictwa w Warszawie, za pośrednictwem Okręgowej Komisji Kwalifikacyjnej DOIIB we Wrocławiu w terminie 14 dni od dnia jej doręczenia.

Otrzymują:

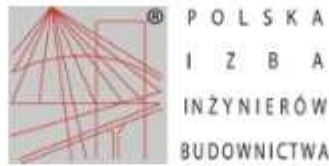
1. Pan Grzegorz Marek Lewowski
Sędziśław 50
58-410 Marciszów
2. Okręgowa Rada Izby
3. Główny Inspektor
Nadzoru Budowlanego
4. a/a



Skład orzekający OKK

**DOLNOŚLĄSKA OKRĘGOWA
IZBA INŻYNIERÓW BUDOWNICTWA**
Prof. dr inż. Kazimierz Czaplinski
Przewodniczący
Okręgowej Komisji Kwalifikacyjnej

1. prof. dr inż. Kazimierz Czaplinski
2. dr inż. Zofia Zwierzchowska
3. mgr inż. Małgorzata Mikołajewska-
Janiaczyk



Zaświadczenie

o numerze weryfikacyjnym:

DOŚ-CNP-C6C-PD7 *

Pan Włodzimierz Lewowski o numerze ewidencyjnym DOŚ/BD/0592/01

adres zamieszkania Sędzistów 50 , 58-410 Marciszów

jest członkiem Dolnośląskiej Okręgowej Izby Inżynierów Budownictwa i posiada wymagane ubezpieczenie od odpowiedzialności cywilnej.

Niniejsze zaświadczenie jest ważne od 2022-01-01 do 2022-12-31.

Zaświadczenie zostało wygenerowane elektronicznie i opatrzone bezpiecznym podpisem elektronicznym weryfikowanym przy pomocy ważnego kwalifikowanego certyfikatu w dniu 2021-12-17 roku przez:

Janusz Szczepański, Przewodniczący Rady Dolnośląskiej Okręgowej Izby Inżynierów Budownictwa.

(Zgodnie art. 5 ust 2 ustawy z dnia 18 września 2001 r. o podpisie elektronicznym (Dz. U. 2001 Nr 130 poz. 1450) dane w postaci elektronicznej opatrzone bezpiecznym podpisem elektronicznym weryfikowanym przy pomocy ważnego kwalifikowanego certyfikatu są równoważne pod względem skutków prawnych dokumentom opatrzonym podpisami własnoręcznymi.)

* Weryfikację poprawności danych w niniejszym zaświadczeniu można sprawdzić za pomocą numeru weryfikacyjnego zaświadczenia na stronie Polskiej Izby Inżynierów Budownictwa www.piib.org.pl lub kontaktując się z biurem właściwej Okręgowej Izby Inżynierów Budownictwa.



WOJEWODA DOLNOŚLĄSKI

Wrocław, dnia 20 grudnia 2002 r.

RR.IX.U-1.7131.7132-1552/02

DECYZJA

Na podstawie art. 104 § 1 i 2 Kodeksu postępowania administracyjnego (tekst jednolity: Dz. U. z 2000 r. Nr 98, poz. 1071, z późniejszymi zmianami) i art. 12 ust. 3, art. 13 ust. 1 pkt 1 i 2, art. 14 ust. 1 pkt 2 ustawy z dnia 7 lipca 1994 r. - Prawo budowlane (tekst jednolity: Dz. U. z 2000 r. Nr 106, poz. 1126, z późniejszymi zmianami) oraz § 9 ust. 1 rozporządzenia Ministra Gospodarki Przestrzennej i Budownictwa z dnia 30 grudnia 1994 r. w sprawie samodzielnych funkcji technicznych w budownictwie (Dz. U. z 1995 r. Nr 8, poz. 38, z późniejszymi zmianami), w związku z art. 1 ust. 2 ustawy z dnia 15 lutego 2002 r. o zmianie ustawy o samorządach zawodowych architektów, inżynierów budownictwa oraz urbanistów (Dz. U. Nr 23, poz. 221)

n a d a j ę

Panu **Włodzimierzowi Tadeuszowi Lewowskiemu**
magistrowi inżynierowi budownictwa
urodzonemu dnia 7 kwietnia 1962 we Wrocławiu

UPRAWNIENIA BUDOWLANE
numer ewidencyjny 228/02/DUW

do projektowania i do kierowania robotami budowlanymi bez ograniczeń
w specjalności konstrukcyjno-budowlanej

UZASADNIENIE

Komisja egzaminacyjna powołana przez Wojewodę Dolnośląskiego Zarządzeniem nr 46 z dnia 17 marca 1999 r. (Dz. Urz. Nr 6, poz. 209, z późniejszymi zmianami) stwierdziła, że Pan Włodzimierz Tadeusz Lewowski posiada wymagane prawem wykształcenie i praktykę zawodową konieczną do uzyskania uprawnień budowlanych w w/w specjalności i uzyskał pozytywny wynik egzaminu na uprawnienia budowlane. W związku z powyższym orzeka jak w sentencji.

Od niniejszej decyzji przysługuje odwołanie do Głównego Inspektora Nadzoru Budowlanego za pośrednictwem Wojewody Dolnośląskiego w terminie 14 dni od daty otrzymania decyzji.

Otrzymują:

1. Pan Włodzimierz Tadeusz Lewowski
Sędziśław 50
58-410 Marciszów
2. Główny Inspektor
Nadzoru Budowlanego
3. a/a



z up. WOJEWODY DOLNOŚLĄSKIEGO

Janusz Jurgielaniec
o. DYREKTOR WYDZIAŁU
Rozwoju Regionalnego

Za zgodność z oryginałem

data

Uzgodnienia branżowe



Orange Polska
Hurt
Infrastruktura i Serwis Usług
Dział Zarządzania Zasobami Infrastruktury
i Obsługi Klienta w Krakowie
ul. Rakowicka 51, 31-510 Kraków
tel.: 12 265 13 87

Przedsiębiorstwo Robót Inżynierskich
TRAKT
Sędziszów 50
58-410 Marciszów

Kraków, 31 marca 2022r.

Numer pisma: TTDSIKU-12420/22/RP

Temat: techniczne warunki przebudowy sieci teletechnicznej kolidującej z planowaną budową i modernizacją drogi gminnej przy ul. Kolonia w miejscowości Chelmsko Śląskie

Szanowni Państwo,

w odpowiedzi na wniosek dotyczący planowanej budowy i modernizacji drogi gminnej przy ul. Kolonia w miejscowości Chelmsko Śląskie informujemy, że projektowana inwestycja koliduje z istniejącą siecią telekomunikacyjną eksploatowaną przez ORANGE POLSKA S.A. (zwana dalej: „OPL”). W związku z tym należy, na koszt naruszającego stan istniejący, opracować projekt i wykonać przełożenie oraz zabezpieczenia istniejących urządzeń telekomunikacyjnych wchodzących w kolizję z projektowaną inwestycją, zwracając szczególną uwagę na normatywne odległości w zakresie zbliżeń i skrzyżowań elementów uzbrojenia terenu.

Usunięcie kolizji jest uwarunkowane spełnieniem poniższych wytycznych:

1. Wykonać przełożenie kolidującej sieci telekomunikacyjnej poza obszar kolizji. Koncepcję przełożenia należy uzgodnić w Orange Polska S.A.
Przełożenie wszystkich elementów infrastruktury telekomunikacyjnej musi być realizowane zgodnie z wymaganiami Rozporządzenia Ministra Infrastruktury z dnia 26 października 2005r. w sprawie warunków technicznych, jakim powinny odpowiadać telekomunikacyjne obiekty budowlane i ich usytuowanie (Dz.U. z 2005r, nr 219, poz.1864 z późn. zmianami);
2. W miejscach skrzyżowań z jezdnią doziemne kable telekomunikacyjne należy zabezpieczyć rurą ochronną grubościenną przez całą szerokość jezdni.
3. Wykonywanie prac na sieci OPL bez zgłoszenia jest naruszeniem własności OPL i będzie zgłaszane organom ścigania .
4. W przypadku prowadzenia prac niezgodnie z wydanymi warunkami technicznymi oraz uzgodnieniami, Orange Polska S.A. zastrzega sobie prawo zgłoszenia takiej okoliczności organom nadzoru budowlanego w celu wszczęcia postępowania wskazanego w art.94 ustawy z dnia 7 lipca 1994r. Prawo budowlane (Dz.U. z 2018r., poz. 1202) lub w celu wszczęcia postępowania mandatowego określonego w § 2 Rozporządzenia Prezesa Rady Ministrów w sprawie nadania pracownikom organów nadzoru budowlanego uprawnień do nakładania grzywien w drodze mandatu karnego z dnia 16 października 2002r. (Dz. U. Nr 174, poz. 1423).

5. Wszystkie prace projektowe i wykonawcze powinny być wykonane tak aby w wyniku realizacji przełożenia infrastruktury telekomunikacyjnej nie doszło do zwiększenia wartości urządzeń i zachowane zostaną dotychczasowe właściwości użytkowe i parametry techniczne urządzeń.
6. Ponadto informujemy, że na obszarze objętym przedmiotowym zadaniem inwestycyjnym istnieje prawdopodobieństwo występowania niezainwentaryzowanych urządzeń teletechnicznych. Jeżeli w trakcie wizji lokalnej, dokonywanej przez projektanta, zostaną stwierdzone różnice pomiędzy danymi otrzymanymi z OPL a stanem w terenie, należy je niezwłocznie zgłosić do OPL, uzgodnić z właścicielem urządzeń teletechnicznych (sieci).
7. Roboty budowlano – montażowe w obrębie sieci telekomunikacyjnej wykonywać zgodnie z normami i przepisami obowiązującymi w budownictwie łączności, ręcznie (bez użycia ciężkiego sprzętu) i pod nadzorem upoważnionego przedstawiciela ORANGE POLSKA S.A.
8. Lokalizację w terenie podziemnej infrastruktury telekomunikacyjnej należy potwierdzić za pomocą poprzecznych przekopów kontrolnych. W sposób widoczny, wytyczyć i oznakować przebiegi infrastruktury telekomunikacyjnej. W przypadku odkrycia w trakcie robót ziemnych infrastruktury telekomunikacyjnej nienależonej na planie, należy ją zabezpieczyć na koszt inwestora i powiadomić przedstawiciela OPL Dostarczanie i Serwis Usług, Obsługa Techniczna Klienta we Wrocławiu oraz Inspektora nadzoru.
9. Realizacja powyższych prac może odbywać się na podstawie uzgodnionej i zaakceptowanej podczas Narady Koordynacyjnej dokumentacji projektowej, oraz zatwierdzonego przez OPL projektu wykonawczego i kopii projektu budowlanego w części telekomunikacyjnej, zawierającego potwierdzenie zgodności z oryginałem. Projekt wykonawczy (w 2 egzemplarzach + płyta CD) i budowlany (w 1 egzemplarzu + płyta CD) proszę składać do zatwierdzenia w Dziale Zarządzania Zasobami Infrastruktury i Obsługi Klienta w Krakowie ul. Rakowicka 51
10. Dokumentacja projektowa, będzie mogła być zaopiniowana tylko po przedstawieniu kopii pełnej dokumentacji budowlanej i wykonawczej w zakresie sieci telekomunikacyjnej
11. Zapytania dotyczące uszczegółowienia warunków technicznych w zakresie istniejącej infrastruktury teletechnicznej podlegającej przełożeniu/zabezpieczeniu należy kierować na adres e-mail: ZZSS.przebudowa_infrastruktury.Krakow@orange.com podając w tytule lub treści maila nr warunków technicznych których dotyczy zapytanie.
Po otrzymaniu danych projektant zobowiązany jest do ich weryfikacji w terenie.
12. Przekazane dane nie zwalniają projektanta od dokonania wizji lokalnej w terenie. Roboty budowlano – montażowe w zakresie infrastruktury telekomunikacyjnej należy realizować po uzyskaniu zgody w OPL na prace planowe oraz zlecić wyłącznie firmie specjalizującej się w robotach teletechnicznych, która posiada udokumentowane doświadczenie w budownictwie telekomunikacyjnym.
Jednocześnie do wykonania prac budowlanych branży telekomunikacyjnej rekomendujemy firmę:
 - Firma Partnerska "NEXOTECH" S.A. (82-030 Luboń; Magazynowa 6 tel. 512 385 221), która kompleksowo konserwuje infrastrukturę telekomunikacyjną stanowiącą własność OPL, posiada certyfikaty ISO 9001 gwarantujące wysoką jakość prac oraz duże doświadczenie w prowadzeniu prac telekomunikacyjnych.
 - Firma Partnerska Orange Polska Teltech Sp. z o.o.(ul. Bartłomieja 2 02 – 683 Warszawa, tel. 22 549 01 11), która prowadzi zadania inwestycyjne na rzecz Orange Polska S.A, posiada certyfikaty ISO 9001 gwarantujące wysoką jakość prac oraz duże doświadczenie w prowadzeniu prac telekomunikacyjnych.

Informujemy, że prace związane z przełączeniem czynnych kabli miedzianych i światłowodowych, mających bezpośredni wpływ na jakość dostarczanych przez OPL usług, może zrealizować wyłącznie wskazana powyżej firma.

OPL zastrzega sobie prawo do odmowy wydania zgody na prowadzenie prac związanych z budową lub przebudową sieci, gdy jako wykonawca wskazany będzie podmiot, który w okresie ostatnich 24 miesięcy wyrządził dla OPL szkodę poprzez niewykonanie lub nienależyte wykonanie umowy dotyczącej sieci OPL lub z którym w tym okresie OPL rozwiązała taką umowę lub odstąpiła od niej z winy tego wykonawcy.

13. W przypadku uszkodzenia infrastruktury teletechnicznej, w szczególności w wyniku niedotrzymania wymagań i warunków określonych w niniejszym dokumencie, OPL obciąży sprawcę pełnymi kosztami naprawy oraz odszkodowaniem za straty związane między innymi z wypłaconymi bonifikatami i karami wynikającymi z zawartych przez OPL umów z klientami, a także innymi karami administracyjnymi. Łączna wysokość roszczeń OPL w stosunku do sprawcy uszkodzenia może sięgać nawet kwoty kilkuset tysięcy złotych polskich.
14. Inwestor zobowiązany jest przed rozpoczęciem prac, których dotyczą niniejsze warunki techniczne pisemnie wystąpić z wyprzedzeniem co najmniej 14 dni roboczych z wnioskiem o nadzór właścicielski i formalne przekazanie infrastruktury do przełożenia. Przedstawiciele OPL i Inwestora sporządzają protokół przekazania infrastruktury do przełożenia. Zasady wykonywania przez OPL odpłatnego nadzoru właścicielskiego i odbioru końcowego, cennik oraz wzór wniosku o nadzór właścicielski wskazano na stronie www.orange.pl/wnioseknadzor. Jeżeli wniosek dotyczy rozpoczęcia prac na sieci miedzianej (Cu) i zasobach wspólnych (Cu i optotelekomunikacyjnej), wniosek należy kierować na adres:

Orange Polska S.A.
Obsługa Techniczna Klienta w Wrocławiu
Wydział Utrzymania Usług i Infrastruktury 1- Wrocław
Al. Wolności 7
62-800 Kalisz
e-mail: DISU.RWWUJiWroclaw@orange.com

W przypadku planowania prowadzenia prac na sieci optotelekomunikacyjnej o terminie rozpoczęcia prac należy powiadomić z wyprzedzeniem 34 dni roboczych, wniosek należy skierować na adres:

Orange Polska S.A.
Infrastruktura i Serwis Usług
Wydział Zarządzania Siecią Pasywną
Olsztyn 10-449
Aleja Marszałka Józefa Piłsudskiego 63a
email: ZZSS.Prace.Planowe@orange.com

15. Dla prac realizowanych na infrastrukturze telekomunikacyjnej będącej własnością OPL należy spełnić wymóg znakowania miejsca prowadzenia prac tablicą informacyjną zawierającą dane Inwestora i kontakt, nazwę firmy realizującej przebudowę i kontakt, numer zgłoszenia nadany przez OPL. Przekazanie takiej tablicy następuje na zasadach określonych w Dodatkowych Wymaganiach stanowiących załącznik do warunków technicznych.
16. Zakończone prace związane z przebudową infrastruktury OPL należy zgłosić do odbioru komórkom wskazanym w punkcie 12 co najmniej 3 dni przed planowanym odbiorem.
17. Inwestor po zakończeniu prac zwróci OPL przełożoną infrastrukturę telekomunikacyjną oraz przekaze:
- komplet dokumentacji powykonawczej w postaci tradycyjnej oraz elektronicznej w formacie PDF na adres wskazany w punkcie 7 Warunków na 5 dni przed planowanym odbiorem prac.
 - szkice inwentaryzacji geodezyjnej infrastruktury telekomunikacyjnej potwierdzone przez geodetę i określil graniczny termin dostarczenia kopii mapy z inwentaryzacją geodezyjną wprowadzoną do zasobów geodezyjnych starostwa powiatowego.
 - 1) Szczegółowy plan sytuacyjny w skali 1:1000 lub 1:500
 - 2) Inne w zależności od Zarządcy drogi np.: wypis z KRS.

Przepisanie czasowej decyzji na umieszczenie urządzeń infrastruktury na OPL zostanie wykonane po pozytywnym odbiorze technicznym i podpisaniu protokołu odbioru wykonanych prac. W przypadku gdy w wyniku prac nie będzie wymogu wydania decyzja administracyjnej na umieszczenie urządzeń infrastruktury, dokumentacja powykonawcza musi zawierać oświadczenie Inwestora o braku wymogu wydania decyzji jak wyżej. Wszelkie konsekwencje finansowe wynikające z błędnie podanych informacji w dokumentacji lub jej nie przekazaniu w zakresie decyzji administracyjnych skutkują obciążeniem inwestora.

- Z czynności przekazania przełożonej infrastruktury telekomunikacyjnej sporządzony zostanie protokół odbioru technicznego,
 - Protokół odbioru technicznego winien być podpisany, przy udziale zainteresowanych stron: Inwestora, Wykonawcy i przedstawiciela OPL
18. Niniejsze warunki techniczne ważne są przez okres 12 miesięcy od dnia ich wydania. OPL zastrzega sobie możliwość zmiany zajętości kanalizacji posadowionej w obszarze planowanej inwestycji w związku z prowadzoną działalnością operacyjną. W przypadku zamiaru rozpoczęcia lub kontynuowania prac projektowych po wygaśnięciu ważności warunków, należy wystąpić do OPL o wystawienie nowych warunków.
19. Na zakres wykonanych prac ujęty w zaopiniowanym projekcie technicznym Inwestor udzieli OPL gwarancji na okres 36 miesięcy liczony od dnia podpisania protokołu odbioru technicznego przełożonej infrastruktury telekomunikacyjnej.
- Integralną część warunków technicznych stanowią Dodatkowe Wymagania OPL stanowiące załącznik do warunków technicznych. Podmiot występujący z wnioskiem o wydanie powyższych warunków technicznych zobowiązany jest do zapoznania się i stosowania Wymagań w trakcie realizacji inwestycji dla której warunki techniczne zostały wydane.
- Dodatkowe Wymagania OPL dostępne są również na stronie www.orange.pl/wniossekonadzor.

UWAGA:

Informujemy, że w obszarze działań inwestycyjnych mogą znajdować się elementy infrastruktury telekomunikacyjnej (kable szafy, puszk) będące pod napięciem niebezpiecznym. Elementy te oznaczone są przywieszkami koloru czerwonego, zawierającymi informację o występowaniu napięcia niebezpiecznego. W dokumentacji projektowej należy umieścić informację o możliwości występowania na trasie/w relacji projektowanego zasobu, elementów infrastruktury z napięciami niebezpiecznymi i konieczności zachowania szczególnych środków ostrożności podczas pracy na/w zbliżeniu z nimi. Osoby przystępujące do wykonywania prac na tak oznakowanych elementach infrastruktury w których występują napięcia niebezpieczne, powinny posiadać aktualne uprawnienia SEP (E) oraz zobowiązane są do przestrzegania Instrukcji BHP.

Z poważaniem



Robert Podgórski
Starszy Specjalista
Ds. Zasobów Infrastruktury

Załączniki:

- wymagania dodatkowe w Orange Polska S.A.

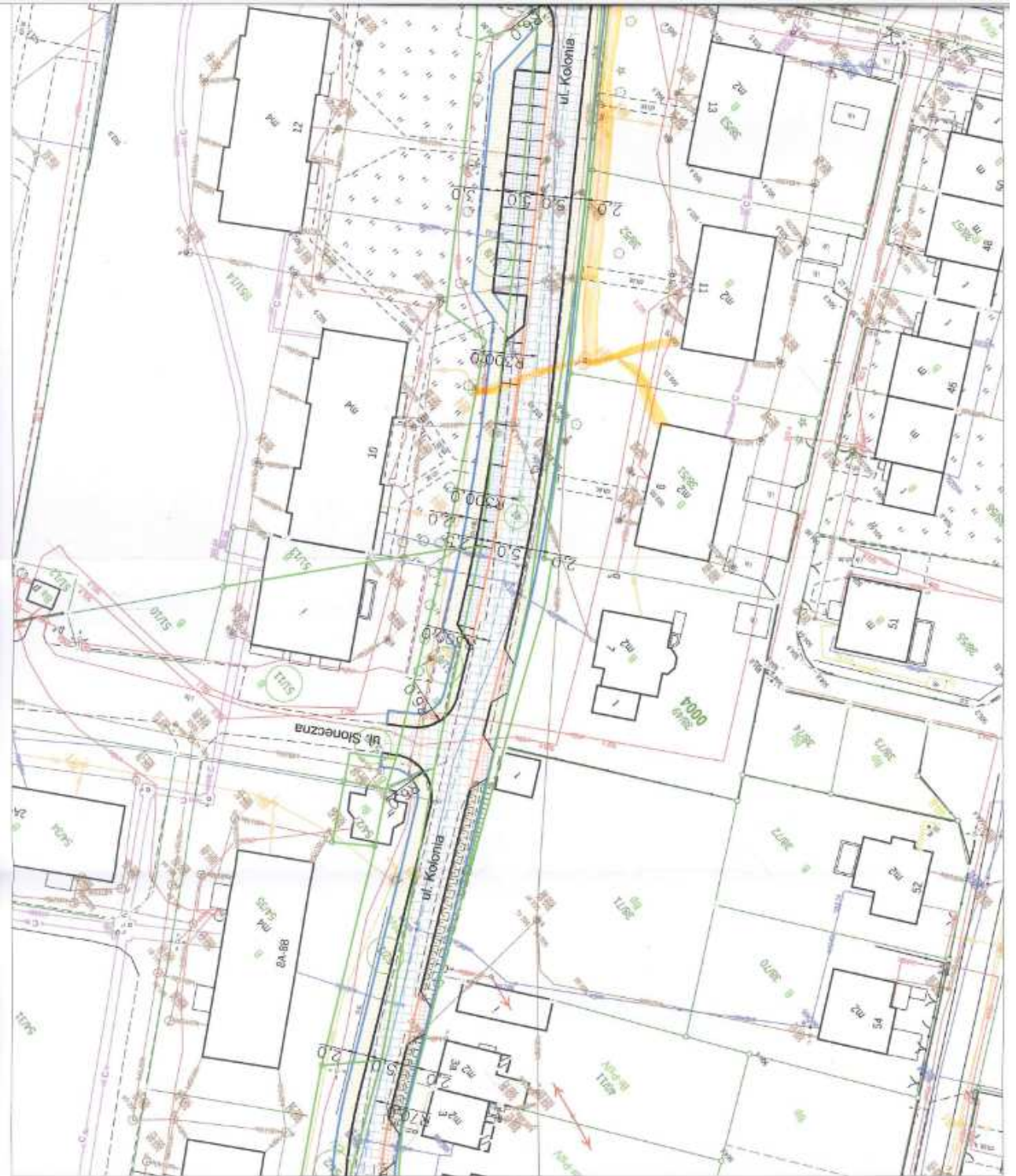




LEGENDA

	Zajęta działka
	Proj. krawężnik betonowy wysoki 15x30
	Proj. krawężnik betonowy najazdowy 22x25
	Proj. obrzeże betonowe 8x30
	Proj. krawędź jezdni
	Proj. krawędź pobocza
	Proj. nawierzchni bitumiczna - jezdnia
	Proj. nawierzchnia z frezownicy - pobocze
	Proj. nawierzchnia z kostki bet. szarej - chodnik
	Proj. nawierzchnia z kostki bet. grafitowej - chodnik
	Proj. nawierzchnia z kostki bet. czerwonej - zjazd
	Proj. zieleni niska

Investor/ Zamawiający	Gmina Lubawka Plac Wolności 1 58-420 Lubawka NIP 614-10-01-909
Jednostka projektowa	Biurowo Inżynierskie TRAKT Śędziszów 50 58-410 Marciszów NIP 614-154-19-88
Stadium	Zadanie "BUDOWA I MODERNIZACJA DRÓGI GMINNEJ PRZY UL. KOLONIA W CHEŁMSKU ŚLĄSKIM"
Nr tomu	Lokalizacja inwestycji CHEŁMSKO ŚLĄSKIE - ULICA KOLONIA Właściciel składowy: Powiat Łódzki (Gmina Lubawka) Oznaczenie Gruntu: 5002/000/000/2015/2015/14/12/001/002 S16 018 018/101/000/000/000/001/002/000/002/000/000
Brand	Tytuł rysunku Projekt Zagospodarowania Terenu
Stanowisko	linij / nazwisko
Projektant	Nr uprawnień
Sprawił	Przebieg
Opracował	
Nr projektu	
22-02	
Skala	
1:500	
DR	
00	





LEGENDA

	Zajęta działka
	Proj. krawężnik betonowy wysoki 15x30
	Proj. krawężnik betonowy najazdowy 22x25
	Proj. obrzeża betonowe 8x30
	Proj. krawędź jezdni
	Proj. krawędź pobocza
	Proj. nawierzchni bitumiczna - jezdnia
	Proj. nawierzchnia z frezownicy - pobocze
	Proj. nawierzchnia z kostki bet. szarej - chodnik
	Proj. nawierzchnia z kostki bet. grafitowej - chodnik
	Proj. nawierzchnia z kostki bet. czerwonej - zjazd
	Proj. zieleni niska


Inwestor: Zamawiający Gmina Lubawka Plac Wolności 1 58-420 Lubawka NIP 614-10-01-909	Jednostka projektowa TRAKT Biuro Inżynierskie TRAKT Seczęstów 90 58-410 Marcziszów NIP 614-194-19-48
Stadium: PROJEKT FUNKCJONALNO - UŻYTKOWY	Zakęcie: "BUDOWA I MODERNIZACJA DROGI GMINNEJ PRZY UL. KOLONIA W CHELMSKU ŚLĄSKIM"
Nr tomu: I	Lokalizacja inwestycji: CHELMSKO ŚLĄSKIE - ULICA KOLONIA <small>Najbliższe sąsiedztwo: Plac Wolności 1, Gmina Lubawka (Droga wojewódzka nr 108, ul. Łódzka 514, 515, 516, 517, 518, 519, 520, 521, 522, 523, 524, 525, 526, 527, 528, 529, 530, 531, 532, 533, 534, 535, 536, 537, 538, 539, 540, 541, 542, 543, 544, 545, 546, 547, 548, 549, 550, 551, 552, 553, 554, 555, 556, 557, 558, 559, 560, 561, 562, 563, 564, 565, 566, 567, 568, 569, 570, 571, 572, 573, 574, 575, 576, 577, 578, 579, 580, 581, 582, 583, 584, 585, 586, 587, 588, 589, 590, 591, 592, 593, 594, 595, 596, 597, 598, 599, 600, 601, 602, 603, 604, 605, 606, 607, 608, 609, 610, 611, 612, 613, 614, 615, 616, 617, 618, 619, 620, 621, 622, 623, 624, 625, 626, 627, 628, 629, 630, 631, 632, 633, 634, 635, 636, 637, 638, 639, 640, 641, 642, 643, 644, 645, 646, 647, 648, 649, 650, 651, 652, 653, 654, 655, 656, 657, 658, 659, 660, 661, 662, 663, 664, 665, 666, 667, 668, 669, 670, 671, 672, 673, 674, 675, 676, 677, 678, 679, 680, 681, 682, 683, 684, 685, 686, 687, 688, 689, 690, 691, 692, 693, 694, 695, 696, 697, 698, 699, 700, 701, 702, 703, 704, 705, 706, 707, 708, 709, 710, 711, 712, 713, 714, 715, 716, 717, 718, 719, 720, 721, 722, 723, 724, 725, 726, 727, 728, 729, 730, 731, 732, 733, 734, 735, 736, 737, 738, 739, 740, 741, 742, 743, 744, 745, 746, 747, 748, 749, 750, 751, 752, 753, 754, 755, 756, 757, 758, 759, 760, 761, 762, 763, 764, 765, 766, 767, 768, 769, 770, 771, 772, 773, 774, 775, 776, 777, 778, 779, 780, 781, 782, 783, 784, 785, 786, 787, 788, 789, 790, 791, 792, 793, 794, 795, 796, 797, 798, 799, 800, 801, 802, 803, 804, 805, 806, 807, 808, 809, 810, 811, 812, 813, 814, 815, 816, 817, 818, 819, 820, 821, 822, 823, 824, 825, 826, 827, 828, 829, 830, 831, 832, 833, 834, 835, 836, 837, 838, 839, 840, 841, 842, 843, 844, 845, 846, 847, 848, 849, 850, 851, 852, 853, 854, 855, 856, 857, 858, 859, 860, 861, 862, 863, 864, 865, 866, 867, 868, 869, 870, 871, 872, 873, 874, 875, 876, 877, 878, 879, 880, 881, 882, 883, 884, 885, 886, 887, 888, 889, 890, 891, 892, 893, 894, 895, 896, 897, 898, 899, 900, 901, 902, 903, 904, 905, 906, 907, 908, 909, 910, 911, 912, 913, 914, 915, 916, 917, 918, 919, 920, 921, 922, 923, 924, 925, 926, 927, 928, 929, 930, 931, 932, 933, 934, 935, 936, 937, 938, 939, 940, 941, 942, 943, 944, 945, 946, 947, 948, 949, 950, 951, 952, 953, 954, 955, 956, 957, 958, 959, 960, 961, 962, 963, 964, 965, 966, 967, 968, 969, 970, 971, 972, 973, 974, 975, 976, 977, 978, 979, 980, 981, 982, 983, 984, 985, 986, 987, 988, 989, 990, 991, 992, 993, 994, 995, 996, 997, 998, 999, 1000)</small>
Branża: Drognwa-DR	Tytuł rysunku: Projekt Zagospodarowania Terenu
Stanowisko: Projektant: br. drognwa Sprawdził: br. drognwa Opracował: br. drognwa	Imię i nazwisko: mgr inż. Grzegorz Lewicki mgr inż. Włodzisław Leśkowiak mgr inż. Wiesława Marawa
Nr projektu: 22-02	Nr uprawnień: 0001005473 0001005473 0001005473 0001005473 0001005473
Data: III 2022	Nr egz.: 2.2
Skala: 1:500	Nr rys.: 2.2
Strona: DR	Wskazanie: 00



Przedsiębiorstwo Gospodarki Komunalnej „Sanikom” sp. z o.o.,
ul. Nadbrzeżna 5a 58-420 Lubawka
☎ (75) 74 11 541 ☎ (75) 74 11 539 ☎ (75) 746 77 66
NIP 614-14-32-064 REGON 230443311 KRS 0000029741
Kapitał podstawowy 10.854.500,00 zł
e-mail: sanikom@sanikom.com.pl
www.sanikom.com.pl www.sanikom.bip.net.pl
numer rejestrowy BDO: 000009693

Lubawka, 28 grudnia 2021 r.

L. dz. 3766/2021



Burmistrz Miasta Lubawka
Plac Wolności 1
58-420 Lubawka

Dotyczy : Odpowiedź na pismo WI.2.033.15.2021, nasz znak L. dz. 3766/2021 z 10.12.2021 roku

Przedsiębiorstwo Gospodarki Komunalnej „SANIKOM” Sp. z o. o. w Lubawce, w odpowiedzi na złożone zapytanie o długości odcinków infrastruktury wodnej i kanalizacyjnej, sugerowane do wymiany, podczas realizacji przez Gminę inwestycji pn.: „Budowa i modernizacja drogi gminnej przy ul. Kolonia w miejscowości Chełmsko Śląskie” sugeruje całkowitą wymianę na nową sieć wodociągowej i kanalizacyjnej wraz z przyłączami indywidualnymi w obrębie inwestycji.

Sieć wodociągowa znajdująca się w ulicy Kolonia to 50 -60 letnia rura żeliwna w dużej mierze zakamieniona z dużą skłonnością do samoistnych awarii (w ostatnich latach rura pękła 4 razy).

Sieć kanalizacyjna jest w podobnym wieku jak sieć wodociągowa ze zdewastowanymi przez szczury i naturalne zużycie studniami zbiorczymi czy przyłączeniowymi (częste interwencje, udrożnienia ciśnieniowe spowodowane zatorami przez rozpadającą się infrastrukturę).

W obrębie ulicy Kolonia znajduje się również kanalizacja deszczowa, którą proponujemy odbudować czy wykorzystać w części budując nową aby uniemożliwić dostawanie się do kanalizacji sanitarnej wód deszczowych, opadowych.

Proponujemy aby wykonać prace na poszczególnych sieciach:

- 1) Wodociągowa –całkowita wymiana przewodu wodociągu głównego od skrzyżowania na ul. Polnej do końca ul. Kolonia w obrębie ul. Słonecznej 8b na rurę PE minimum DN125 około 350 metrów, dodatkowo wymianę przyłączy i spięcia z istniejącymi odcinkami sieci wodociągowych w okolicy oraz zabudowę hydrantów; sugerujemy wykonać nowe instalacje chociaż w obrębie inwestycji, w szczególności:

- a) Przepięcie sieci w stronę nr 16 i 14 -DN 100;
- b) Przyłącze do nr 12 -DN50;



Przedsiębiorstwo Gospodarki Komunalnej „Sanikom” sp. z o.o.
ul. Nadbrzeżna 5a 58-420 Lubawka
☎ (75) 74 11 541 ☎ (75) 74 11 539 ☎ (75) 746 77 66
NIP 614-14-32-064 REGON 230443311 KRS 0000029741
Kapitał podstawowy 10.854.500,00 zł
e-mail: sanikom@sanikom.com.pl
www.sanikom.com.pl www.sanikom.bip.net.pl
numer rejestrowy BDO: 000009693

- c) Przyłącze do nr 10 i kotłowni 2 po DN80;
- d) Przyłącze do nr 7 –DN40;
- e) Przepięcie sieci w stronę ul. Słoneczna 2a –DN100;
- f) Przepięcie sieci w stronę Lubawska 54 i 52 –DN63;
- g) Przyłącze do nr 8a i 8b –DN50;
- h) Przyłącze do nr 6a i 6b –DN50;
- i) Przyłącze do nr 3 i 3a –DN40;
- j) Przyłącze do nr 2 i 2a –DN40;
- k) Zabudowa hydrantów w ilości wymaganej prawem budowlanym;
- l) Wykonie przepięć niezainwentaryzowanych geodezyjnie, jeżeli takie wystąpią.

2) Kanalizacyjna –całkowita wymiana przewodu kanalizacyjnego na PCV minimum SN8, DN 200-250 od skrzyżowania z ul. Polną (najlepiej z wymianą –przebudową tej studni na nową –szczelną) po istniejącej trasie z budową –zaprojektowaniem nowej sieci kanalizacyjnej, umożliwiającej wpięcie do sieci budynków nr: 3, 3a, 2, 2a, 1a i 1b –gdź nie posiadają możliwości podpięcia do kanalizacji; Długość sieci do przebudowy to około 170 metrów i do zaprojektowania –wykonania ok 160 metrów.

Sugerujemy wymianę wszystkich studni rewizyjnych z odległością pośrednią maksymalnie 50 metrów od siebie czy budową większych – betonowych przyłączeniowych i przewodów łączących sieć kanalizacyjną z sieciami pobocznymi.

Zadanie wymiany sieci wodociągowej i kanalizacyjnej jest pracą złożoną, wymagającą wykonania projektów, uzgodnień–stąd nie możemy na tym etapie szacować kosztów takiej inwestycji, ponadto nie znamy zakresu robót jakie Gmina ujmie w zakresie inwestycji.

PREZES ZARZĄDU

Edward Kaczor

Sprawę prowadzi

mgr inż. Marcin Warchol

Kierownik dz. wodno-kanalizacyjnego

Przedsiębiorstwo Gospodarki Komunalnej „SANIKOM” Sp. z o.o.

ul. Nadbrzeżna 5A, 58-420 Lubawka

Biuro: ul. Komunalna 8, 58-420 Lubawka, godz. pracy 8⁰⁰-14⁰⁰

Tel.: 601 823 722



SPÓŁDZIELNIA MIESZKANIOWA „LUBAWA”
UL. Ciasna 12, 58 – 420 Lubawka
Tel. 75 74 11 231
www.lubawa.net.pl e-mail: smlubawa@wp.pl

Lubawka, dnia 29 marca 2022r.

Biurowe Inżynierskie TRAKT

Sędziszów 50

58 -410 Marciszów

SM10/00/2022

Zarząd Spółdzielni Mieszkaniowej „Lubawa” z/s w Lubawce informuje, że istniejąca sieć ciepłownicza uwidoczniiona na mapach jest nieczynna i odcięta od naszej kotłowni. Informujemy również, że nie posiadamy warunków technicznych sieci ciepłowniczej o której mowa wyżej. Spółdzielnia posiada swoją sieć ciepłowniczą, która znajduje się na gruncie spółdzielni.

Z poważaniem

Zarząd Spółdzielni „Lubawa”

PREZESA ZARZĄDU
SPÓŁDZIELNI MIESZKANIOWEJ
„LUBAWA”
Grażyna Bednarz

PREZES ZARZĄDU
SPÓŁDZIELNI MIESZKANIOWEJ
„LUBAWA”
Aldona Hyziak



Netia SA
02-822 Warszawa, ul. Poleczki 13

Katowice, 2022-04-13

Adres do korespondencji:
Netia SA
Dział Utrzymania Infrastruktury Sieciowej
Okręg Południe
40-155 Katowice, ul. Konduktorska 33

Biuro Inżynierskie TRAKT
Sędziszów 50
58-410 Marciszów

Nasz znak: NTTG-508-1936/22
Wasz znak: BP/22-01/WM/06

Uzgodnienie branżowe

Dotyczy: Uzgodnienie budowy i modernizacji drogi gminnej przy ul. Kolonia w Chelmsku Śląskim.

W odpowiedzi na pismo z dnia 29.03.2022 Dział Utrzymania Infrastruktury Sieciowej Netia S.A., zwraca po uzgodnieniu plan sytuacyjny dotyczący: uzgodnienia wskazanego terenu.
Plany uzgadnia się bez uwag w zakresie zaznaczonym na załączonych mapach.
Informujemy, że na przedmiotowym terenie Firma Netia S.A. nie posiada sieci.
Uzgodnienie ważne jest jeden rok.

Załącznik:
1. uzgodniony plan sytuacyjny.

Z poważaniem

Przedstawiciel Netia S.A.
Żaneta Smolarczyk

Zakład Usług Telewizji Kablowej
Lesław Dorobek
ul. Cicha 8
58-400 Kamienna Góra



Kamienna Góra, 20.04.2022 r.

Biuro Inżynierskie TRAKT
Sędziszów 50
58-410 Marciszów

W odpowiedzi na Państwa pismo z dnia 29 marca 2022 nr BP/22-1/WM/08 przesyłamy zaznaczony (kolor fioletowy) na mapie odcinek linii światłowodowej, której dotyczy kolizja w ramach Państwa zadania inwestycyjnego. Zwracamy się z prośbą aby w strefie projektowanych wykopów kanalizację teletechniczną zabezpieczyć przed uszkodzeniem. Dodatkowe szczegóły zabezpieczenia ustalić na roboczo z naszym przedstawicielem.

W przypadku konieczności przebudowy lub przemieszczenia urządzeń telekomunikacyjnych, proszę opracować dokumentację projektowo – kosztorysową, następnie przekazać ją naszej firmie do uzgodnienia i zatwierdzenia przed wykonaniem robót przez i na koszt inwestora.

Z poważaniem


ZAKŁAD USŁUG TELEWIZJI KABLOWEJ
Lesław Dorobek
ul. Cicha 8, tel. 75 746 24 24
58-400 Kamienna Góra
NIP 614-009-26-45 REGON 140731130

Dokument podpisany przez
Lesław Piotr Dorobek
Data: 2022.04.20 12:54:09
CEST

58-400 Kamienna Góra, ul. Cicha 8, <http://www.tvkg.net/> tel.- 75 746 24 24, kom. 513 184 650

Zakład Usług Telewizji Kablowej
Lesław Dorobek
ul. Cicha 8
58-400 Kamienna Góra



58-400 Kamienna Góra, ul. Cicha 8, <http://www.tvkg.net/> tel.- 75 746 24 24, kom. 513 184 650

Adres do korespondencji:
TAURON Dystrybucja S.A.
Osiedle w Jeleniej Górze
ul. Bogusławskiego 33, 50-500 Jelenia Góra
Telefon: +48 32 000 0 616
info@tauron-dystrybucja.pl



Jelenia Góra 14-04-2022

Sygnatura: TD/OJG/OMD/2022-04-14/0000002

1044427886



1040584293

Biurow Inżynierskie TRAKT
Grzegorz Lewowski
Sędziszów 50
58-410 Marciszów

UB nr TD/OJG/OMD/PA/93/2022

Dotyczy: uzgodnienia projektowanej modernizacji drogi ul. Kolonia w m. Chelmsko Śląskie.

Odpowiadając na Państwa wniosek dotyczący uzgodnienia projektowanej modernizacji drogi ul. Kolonia w m. Chelmsko Śląskie, informuję, że uzgadniam PZT z następującymi uwagami:

Na załączonej mapie geodezyjnej orientacyjnie naniesiono w kolorze zielonym istniejące linie napowietrzno-kablowe energetyczne nN, w obrębie w/w przedmiotowego zagospodarowania.

1. W miejscach zbliżeń i skrzyżowań projektowanych obiektów należy zachować normatywne odległości od istniejącej urządzeń energetycznych zgodnie z obowiązującymi normami i przepisami.
2. Wszelkie prace w pobliżu i na istniejących urządzeniach energetycznych własności TAURON Dystrybucja S.A. należy wykonywać z zachowaniem szczególnych środków ostrożności pod nadzorem służb energetycznych Oddziału w Jeleniej Górze, Region Jelenia Góra (kontakt Pan Falat Krzysztof tel. 75 889 1521), a następnie zgłosić do dokonania odbioru robót zanikowych.
3. W przypadku prowadzenia prac w obrębie działki własności TAURON Dystrybucja S.A. należy wystąpić do działu MER Oddział Jelenia Góra z wnioskiem o udostępnienie nieruchomości.
4. Na istniejące kable nN będące w kolizji poprzecznej zaprojektować i założyć dwudzielne rury osłonowe o średnicy minimum:
 - 110 mm koloru niebieskiego dla kabli nN, wychodzące 0,5 m poza projektowaną oś obiektu liniowego.
5. Dokładne położenie istniejących linii kablowych Nn, należy ustalić za pomocą przekopów kontrolnych wykonanych ręcznie (bez użycia sprzętu mechanicznego) oraz zaprojektować tymczasowe zabezpieczenia istniejących kabli przed ich osuwaniem się w wykop pod projektowaną sieć.
6. Kategorycznie zabraniamy prowadzenia robót ziemnych sprzętem mechanicznym bez nadzoru w odległości mniejszej niż 3,5 m od zlokalizowanych przekopem kontrolnym kabli elektroenergetycznych.
7. Z uwagi na możliwość natrafienia na terenie objętym zakresem robót na linie kablowe nN, SN i WN, których trasa nie jest znana z uwagi na brak inwentaryzacji, prace należy prowadzić ze szczególną ostrożnością.
8. Zwracam uwagę na istniejącą, w obrębie przedmiotowej działki, napowietrzne linie Nn, których obecność należy uwzględnić przy prowadzeniu robót, zachowując szczególne środki ostrożności i stosując bezpieczne metody pracy.
9. Przed przystąpieniem do prac w odległości mniejszej niż 3 metry od przewodów linii Nn, należy uzgodnić bezpieczne metody pracy ze służbami energetycznymi Regionu Jelenia Góra eksploatującymi sieć (kontakt jw.).
10. Odległość powyższa dotyczy również użycia dźwignic, licząc odległość od najdalej wysuniętej części maszyny do przewodu.
11. Prace ziemne należy prowadzić w ten sposób, aby nie naruszać ustojów słupów linii jw., inaczej będą musiały być odbudowane kosztem i staraniem winnego ich uszkodzenia.
12. Należy zachować minimalną odległość projektowanych sieci podziemnych od istniejących fundamentów słupów linii energetycznych:
 - linii nN -1 m,
13. Kategorycznie zabraniamy prowadzenia robót ziemnych sprzętem mechanicznym bez nadzoru w odległości mniejszej niż 2 m od fundamentów słupów linii elektroenergetycznych nN.

TAURON Dystrybucja S.A.
ul. Podgórska 25A,
31-035 Kraków

NIP: 6110202860, REGON: 230170216
Kapitał zakładowy (wplacony): 580 575 950,52 zł
Sąd Rejonowy dla Krakowa: Śródmieście
XI Wydział Gospodarczy Krajowego Rejestru Sądowego
pod numerem KRS: 0000073321.

www.tauron-dystrybucja.pl

14. W przypadku zmiany rzędnych terenu, w miejscach skrzyżowań projektowanej inwestycji z istniejącymi liniami napowietrznymi nn, należy zachować odległości pionowe przewodów od powierzchni drogi zgodnie z normami i przepisami
15. Informuję ponadto, że na danym terenie znajdują się linie elektroenergetyczne oświetlenia drogowego niebędące własnością TAURON Dystrybucja S.A. Oddział w Jeleniej Górze, których obecność należy uzgodnić z właścicielem i uwzględnić przy prowadzeniu robót, zachowując szczególne środki ostrożności i stosując bezpieczne metody pracy.
16. W przypadku braku możliwości spełnienia ww. wymagań, dla koldujących urządzeń należy wystąpić do Tauron Dystrybucja S.A. Oddział w Jeleniej Górze z wnioskiem o określenie technicznych warunków usunięcia kolizji i załączyć do niego propozycję przebudowy urządzeń elektroenergetycznych. Przebudowa ww. urządzeń może zostać zrealizowana jedynie po zawarciu i wypełnieniu zapisów stosownej umowy lub porozumienia i na całkowity koszt inwestora.
17. O ewentualny płatny nadzór służb energetycznych należy wystąpić pisemnie na adres: TAURON Dystrybucja S.A. Region Jelenia Góra ul. Bogusławskiego 32, 58-500 Jelenia Góra na minimum 30 dni przed rozpoczęciem robót budowlanych. Do pisma należy załączyć mapę ze wskazanym miejscem do nadzoru oraz proszę powołać się na datę i numer uzgodnienia.

Ważność uzgodnienia ustala się na okres dwóch lat, licząc od daty niniejszego pisma.
Za wykonane uzgodnienie zostanie wystawiona faktura VAT zgodnie z aktualnym cennikiem.
Faktura zostanie przesłana odrębnie.

Sprawę prowadzi:

Piotr Andruchów tel. 75 889 32 57

piotr.andruchow@tauron-dystrybucja.pl


Załączniki:

- Mapa geodezyjna z PZT – szt. 1,

- Wytyczne do zabezpieczenia kabli

Do wiadomości: 1. Adresat, 2. aa.

z poważaniem

TAURON Dystrybucja S.A.
Oddział w Jeleniej Górze
Wydział Dokumentacji
Starszy Specjalista ds. Uzgodnień Branżowych

Piotr Andruchów

TAURON Dystrybucja S.A.
ul. Podgórska 25A, 31-035 Kraków
tel.: +48 12 281 10 00
fax: +48 12 281 10 01
kontakt@tauron-dystrybucja.pl

Sąd Rejonowy dla Krakowa - Śródmieście
XI Wydział Gospodarczy Krajowego Rejestru Sądowego
KRS: 0000073325, NIP: 611020860, REGON: 230179216
Kapitał zakładowy: 560,011,250,96 zł

www.tauron-dystrybucja.pl

Adres do korespondencji:
TAURON Dystrybucja S.A.
Oddział w Jeleniej Górze
ul. Bopistowskiego 32, 58-600 Jelenie Góra
Infolinia: +48 22 000 0 030
info@tauron-dystrybucja.pl



WYTYCZNE DO ZABEZPIECZENIA KABLI
(dotyczy Uzgodnienia branżowego nr barkod: 1044427886)

1. Kable elektroenergetyczne będące w kolizji poprzecznej z planowaną inwestycją należy zabezpieczyć dzieloną rurą osłonową przepustu wychodzącego po 0,5 m poza jezdnię / wjazd / chodnik / oś obiektu liniowego.
2. Należy stosować następujące średnice rur ochronnych:
 - a) Dla kabli 1 kV rury o średnicy minimum 110mm koloru niebieskiego.
 - b) Dla kabli SN rury minimum 160mm koloru czerwonego.
3. W przypadku występowania kabli elektroenergetycznych zabrania się prowadzenia robót ziemnych sprzętem mechanicznym w odległości mniejszej niż 2 m od kabla zlokalizowanego przekopem kontrolnym. Kable można odkopać tylko do strefy ochronnej tj. folii lub cegły – zabrania się odkrywania czynnych kabli energetycznych.
4. Należy uzyskać zgodę na wymagane odpłatne wyłączenia odpowiednich urządzeń energetycznych oraz ustalić nadzór służb energetycznych.
5. Wszelkie prace na istniejących urządzeniach energetycznych będących własnością TAURON Dystrybucja S.A. należy wykonywać z zachowaniem szczególnych środków ostrożności pod nadzorem służb TAURON Dystrybucja S.A. Oddział w Jeleniej Górze, Region Bolesławiec, ul. Matejki 25, 59-700 Bolesławiec, a następnie zgłosić celem dokonania odbioru robót zanikowych.
6. Prace przy urządzeniach energetycznych powinny być wykonywane przez pracowników posiadających odpowiednie kwalifikacje, zgodnie z obowiązującymi normami i przepisami.
7. W przypadku wystąpienia niewystarczającej głębokości położenia istniejących kabli energetycznych – zgodnie z wymogami obowiązujących przepisów i norm – oraz innych utrudnień technicznych (np. mufy) należy przewidzieć możliwość przełożenia kabla/kabli energetycznych poprzez wykonanie wstawek kablowych. W takim przypadku należy wystąpić z wnioskiem o określenie nowych warunków technicznych usunięcia kolizji sieci elektroenergetycznej.
8. W przypadku skrzyżowania projektowanych sieci (gazowej, wodociągowej, ciepłowniczej itp.) z istniejącymi kablami SN, należy przedłożyć do uzgodnienia w TAURON Dystrybucja S.A. (Wydział Eksploatacji) projekt techniczny (stanowiący element dokumentacji projektowej projektowanej inwestycji) z zaznaczeniem sposobu (typu i długości rur ochronnych) oraz miejsca zabezpieczenia kabli elektroenergetycznych.

Z poważaniem

TAURON Dystrybucja S.A.
Oddział w Jeleniej Górze
Wydział Dokumentacji
Starszy Specjalista ds. Uzgodnień Branżowych

Piotr Andruchów
Piotr Andruchów

TAURON Dystrybucja S.A.
ul. Podgórska 25A,
31-635 Kraków

NIP: 6110202800, REGON: 230179216
Kapitał zakładowy (zapłacony): 560.575.956,52 zł
Sąd Rejonowy dla M. St. w Krakowie, XII Wydział Gospodarczy Krajowego Rejestru Sądowego
pod numerem KRS: 0000073321.

www.tauron-dystrybucja.pl

**DOLNOŚLĄSKI WOJEWÓDZKI
KONSERWATOR ZABYTKÓW
we WROCLAWIU**

A1942+1-R

Delegatura w Jeleniej Górze
58-500 Jelenia Góra, ul. 1-go Maja 23
☎ (075) 752 88 85, 767 63 85

dwkz-ig@dwkz.pl

JG/Arch.5183.140.2022.TW

<http://wosoz.iblo.wroc.pl/public/>
Jelenia Góra, 12.04.2022 r.

L.dz. 12190



Gmina Lubawka
Plac Wolności 1
58-420 Lubawka
pełnomocnik:
Grzegorz Lewowski
Biuro Inżynierskie TRAKT
Sędziszów 50
58-410 Marciszów

dotyczy: Budowa i modernizacja drogi gminnej przy ul. Kolonia w Chełmsku Śląskim

W odpowiedzi na pismo znak BP/22-01/WM/07 z dnia 28.03.2022 r. w w/w sprawie informuję, że zamierzenie inwestycyjne zlokalizowane jest w obszarze obserwacji archeologicznej m. Chełmsko Śląskie. Obszar ten jest zabytkiem w myśl art. 3 pkt 4 w związku z art. 6 ust. 1 pkt 1 i 3 ustawy z dnia 23 lipca 2003 r. o ochronie zabytków i opiece nad zabytkami (t.j. Dz.U. z 2021 r. poz. 710) i ujęty jest w wykazie, o którym mowa w art. 7 ustawy z dnia 18 marca 2010 r. o zmianie ustawy o ochronie zabytków i opiece nad zabytkami oraz o zmianie niektórych innych ustaw (Dz.U. z 2010 r. Nr 75 poz. 474).

W związku z powyższym inwestor zobowiązany jest zastosować się do wymogów konserwatorskich przedstawionych poniżej:

Ziemne roboty budowlane muszą być prowadzone za pozwoleniem na badania archeologiczne Kierownika Delegatury Wojewódzkiego Urzędu Ochrony Zabytków w Jeleniej Górze. Przed przystąpieniem do realizacji zadania inwestor składa wnioski na prowadzenie badań archeologicznych, które polegają na przeprowadzeniu przez uprawnionego archeologa na koszt inwestora, stałego nadzoru archeologicznego i w razie konieczności ratowniczych badań archeologicznych, na podstawie art. 31 ust. 1a, art. 36 ust. 1 pkt. 5 ustawy z dnia 23 lipca 2003 r. o ochronie zabytków i opiece nad zabytkami (t.j. Dz.U. z 2021 r. poz. 710).

Niniejsza opinia nie zwalnia od konieczności uzyskania innych wymaganych przepisami prawa opinii, uzgodnień i pozwoleń.

Do wiadomości:
1. a/a tw

Z up. Dolnośląskiego
Wojewódzkiego Konserwatora Zabytków
we Wrocławiu
mgr inż. Krzysztof Krawiec
KONSERWATOR ZABYTKÓW
we Wrocławiu

STAROSTA KAMIENNOGÓRSKI ul. Władysława Broniewskiego 15 58-400 Kamienna Góra tel. (75) 64 50 134 GD.6620.1.469.2022		Województwo: dolnośląskie Powiat: kamiennogórski					
Uproszczony wypis z rejestru gruntów według stanu na dzień: 2022-03-24 10:19:26							
Jednostka rejestrowa gruntów: 020703_5.0004.G100		Jednostka ewidencyjna: Lubawka - obszar wiejski					
Obręb ewidencyjny: 020703_5.0004, Chełmsko Śląskie Miejscowość: CHEŁMSKO ŚLĄSKIE (idTERYT: 0190472)							
WŁAŚCICIELE/ WŁADAJĄCY:							
UDZIAŁ: 1/1		charakter stanu władania: <i>własność</i>					
Gmina lub związek międzygminny: GMINA LUBAWKA							
UDZIAŁ: 1/1		charakter stanu władania: <i>Gosp. zasobem nieruch.</i> grupa rejestrowa: 4.1					
Wójt, burmistrz, prezydent miasta: BURMISTRZ MIASTA I GMINY LUBAWKA Siedziba: 58-420 LUBAWKA PL. WOLNOŚCI 1							
DZIAŁKI EWIDENCYJNE:							
Ark. mapy	Numer działki ewidencyjnej	Polożenie gruntów	Opis użytku	Symbol klasoużytku	Powierzchnia		Numer księgi wieczystej
					użytku [ha]	działki [ha]	
	37/31	CHEŁMSKO ŚLĄSKIE	Drogi	dr	0.0681	0.0681	JG1K/00006907/9
Identyfikator działki: 020703_5.0004.37/31							
	51/6	CHEŁMSKO ŚLĄSKIE	Drogi	dr	0.03	0.03	JG1K/00006907/9
Identyfikator działki: 020703_5.0004.51/6							
	51/9	CHEŁMSKO ŚLĄSKIE	Tereny mieszkaniowe	B	0.0028	0.0028	JG1K/00006907/9
Identyfikator działki: 020703_5.0004.51/9							
	52/2	CHEŁMSKO ŚLĄSKIE	Grunty orne	R1Va	0.03	0.03	JG1K/00006907/9
Identyfikator działki: 020703_5.0004.52/2							
	54/2	CHEŁMSKO ŚLĄSKIE	Łąki trwałe	t1V	0.02	0.02	JG1K/00006461/0
Identyfikator działki: 020703_5.0004.54/2							
	54/29	CHEŁMSKO ŚLĄSKIE	Drogi	dr	0.0714	0.0714	JG1K/00006907/9
Identyfikator działki: 020703_5.0004.54/29							
Łączna powierzchnia wybranych działek zapisanych z dokładnością do 1 ara: 0.08 Łączna powierzchnia wybranych działek zapisanych z dokładnością do 1 metra: 0.1423 Łączna powierzchnia wybranych działek: 0.22 Całkowita powierzchnia jednostki rejestrowej dla działek zapisanych z dokładnością do 1 ara: 6.62 Całkowita powierzchnia jednostki rejestrowej dla działek zapisanych z dokładnością do 1 metra: 3.2149 Całkowita powierzchnia jednostki rejestrowej: 9.83							
Jednostka rejestrowa gruntów: 020703_5.0004.G16		Jednostka ewidencyjna: Lubawka - obszar wiejski					
Obręb ewidencyjny: 020703_5.0004, Chełmsko Śląskie Miejscowość: CHEŁMSKO ŚLĄSKIE (idTERYT: 0190472)							
WŁAŚCICIELE/ WŁADAJĄCY:							
UDZIAŁ: 1/1		charakter stanu władania: <i>własność</i>					
Gmina lub związek międzygminny: GMINA LUBAWKA							
UDZIAŁ: 1/1		charakter stanu władania: <i>Gosp. zasobem nieruch.</i> grupa rejestrowa: 4.1					
Wójt, burmistrz, prezydent miasta: BURMISTRZ MIASTA I GMINY LUBAWKA Siedziba: 58-420 LUBAWKA PL. WOLNOŚCI 1							
DZIAŁKI EWIDENCYJNE:							

Ark. mapy	Numer działki ewidencyjnej	Polozenie gruntów	Opis uzytku	Symbol klasouzytku	Powierzchnia		Numer księgi wieczyste
					uzytku [ha]	działki [ha]	
	45/7	CHEŁMSKO ŚLĄSKIE	Drogi	dr	0.0146	0.0146	JG1K/00006906/2
Identyfikator działki: 020703_5.0004.45/7							
	51/8	CHEŁMSKO ŚLĄSKIE	Drogi	dr	0.05	0.05	JG1K/00006906/2
Identyfikator działki: 020703_5.0004.51/8							
	56/1	CHEŁMSKO ŚLĄSKIE	Grunty orne Łąki trwałe	RIVa LIV	0.05 0.97	1.02	JG1K/00007370/2
Identyfikator działki: 020703_5.0004.56/1							
	56/2	CHEŁMSKO ŚLĄSKIE	Grunty orne Łąki trwałe	RIVa LIV	0.02 0.04	0.06	JG1K/00007370/2
Identyfikator działki: 020703_5.0004.56/2							
Łączna powierzchnia wybranych działek zapisanych z dokładnością do 1 ara: 1.13							
Łączna powierzchnia wybranych działek zapisanych z dokładnością do 1 metra: 0.0146							
Łączna powierzchnia wybranych działek: 1.14							
Całkowita powierzchnia jednostki rejestrowej dla działek zapisanych z dokładnością do 1 ara: 6.11							
Całkowita powierzchnia jednostki rejestrowej dla działek zapisanych z dokładnością do 1 metra: 8.6750							
Całkowita powierzchnia jednostki rejestrowej: 14.79							
Jednostka rejestrowa gruntów: 020703_5.0004.G225				Jednostka ewidencyjna: Lubawka - obszar wiejski			
Obręb ewidencyjny: 020703_5.0004, Chełmsko Śląskie							
Miejscowość: CHEŁMSKO ŚLĄSKIE (idTERYT: 0190472)							
WŁAŚCICIELE/ WŁADAJĄCY:							
UDZIAŁ: 15/100 charakter stanu władania: własność							
grupa rejestrowa: 7.2							
MATYSZCZAK ELŻBIETA rodzice: EDWARD, JANINA PESEL: *****							
Zam. 58-420 CHEŁMSKO ŚLĄSKIE KOLONIA 16B m.3							
UDZIAŁ WSPÓLNY: 138/1000 charakter stanu władania: własność							
grupa rejestrowa: 7.2							
MAŁŻEŃSTWO:							
KOLANEK MAREK rodzice: CZESŁAW, MARIA PESEL: *****							
Zam. CHEŁMSKO ŚLĄSKIE KOLONIA 16b m.1							
KOLANEK EWA WIOLETTA rodzice: JAN, WANDA PESEL: *****							
Zam. CHEŁMSKO ŚLĄSKIE KOLONIA 16b m.1							
UDZIAŁ WSPÓLNY: 133/1000 charakter stanu władania: własność							
grupa rejestrowa: 7.2							
MAŁŻEŃSTWO:							
KALABIŃSKI IRENEUSZ MICHAŁ rodzice: MICHAŁ, MARIA PESEL: *****							
Zam. 58-420 CHEŁMSKO ŚLĄSKIE KOLONIA 16A m.1							
KALABIŃSKA BOŻENA MAŁGORZATA rodzice: JAN, KAZIMIERA PESEL: *****							
Zam. 58-420 CHEŁMSKO ŚLĄSKIE KOLONIA 16A m.1							
UDZIAŁ WSPÓLNY: 13/100 charakter stanu władania: własność							
grupa rejestrowa: 7.2							
MAŁŻEŃSTWO:							
KRÓL ROBERT MARCELI rodzice: HENRYK, HALINA PESEL: *****							
Zam. 58-420 MISZKOWICE 98a							
KRÓL ROKSANA rodzice: FRANCISZEK, KRYSZYNA PESEL: *****							
Zam. 58-420 CHEŁMSKO ŚLĄSKIE KOLONIA 12 m.16							
UDZIAŁ: 106/1000 charakter stanu władania: własność							
grupa rejestrowa: 7.2							
URBANEK ZOFIA rodzice: FRANCISZEK, BRONISŁAWA PESEL: *****							
Zam. CHEŁMSKO ŚLĄSKIE KOLONIA 16A m.2							
UDZIAŁ: 103/1000 charakter stanu władania: własność							
grupa rejestrowa: 7.2							
BIROŚ ZUZANNA rodzice: STANISŁAW, MICHALINA PESEL: *****							
Zam. CHEŁMSKO ŚLĄSKIE RYNEK 5 m.5							
UDZIAŁ: 101/1000 charakter stanu władania: własność							
grupa rejestrowa: 7.2							
MATYSZCZAK OKTAWIAN rodzice: CEZARY, ELŻBIETA PESEL: *****							
Zam. 58-420 CHEŁMSKO ŚLĄSKIE KOLONIA 16B m.3							
UDZIAŁ: 55/1000 charakter stanu władania: własność							

grupa rejestrowa: 7.2 KUMOREK AGNIESZKA BOGUMIŁA rodzice: JAN, BOGUMIŁA PESEL: ***** Zam. 58-400 OLSZYNY 62							
UDZIAŁ: 58/1000 charakter stanu władania: własność grupa rejestrowa: 7.2 OGONOWSKI DARIUSZ rodzice: JERZY, DANUTA PESEL: ***** Zam. KRZESZÓW BETLEJEMSKA 7							
UDZIAŁ: 29/1000 charakter stanu władania: własność grupa rejestrowa: 7.2 URBANEK ZOFIA rodzice: FRANCISZEK, BRONISŁAWA PESEL: ***** Zam. CHEŁMSKO ŚLĄSKIE KOLONIA 16A m.2							
DZIAŁKI EWIDENCYJNE:							
Ark. mapy	Numer działki ewidencyjnej	Położenie gruntów	Opis użytku	Symbol klasoużytku	Powierzchnia		Numer księgi wieczystej
					użytku [ha]	działki [ha]	
	45/9	KOLONIA 16A-16B	Tereny mieszkaniowe	B	0.1470	0.1470	JG1K/00014345/0
Identyfikator działki: 020703_5.0004.45/9							
Całkowita powierzchnia jednostki rejestrowej: 0.1470							
Jednostka rejestrowa gruntów: 020703_5.0004.G286 Jednostka ewidencyjna: Lubawka - obszar wiejski Obręb ewidencyjny: 020703_5.0004, Chełmsko Śląskie Miejscowość: CHEŁMSKO ŚLĄSKIE (IDTERYT: 0190472)							
WŁAŚCICIELE/ WŁADAJĄCY:							
UDZIAŁ: 1/1 charakter stanu władania: własność Skarb Państwa: SKARB PAŃSTWA							
UDZIAŁ: 1/1 charakter stanu władania: użytkowanie wieczyste ważność do: 2099-10-27 grupa rejestrowa: 2.2 Państwowa osoba prawna lub jednoosobowa spółka Skarbu Państwa: POLSKIE KOLEJE PAŃSTWOWE SPÓŁKA AKCYJNA Siedziba: 02-305 WARSZAWA inny AL. JEROZOLIMSKIE 142A							
DZIAŁKI EWIDENCYJNE:							
Ark. mapy	Numer działki ewidencyjnej	Położenie gruntów	Opis użytku	Symbol klasoużytku	Powierzchnia		Numer księgi wieczystej
					użytku [ha]	działki [ha]	
	64/4	LUBAWSKA 31a	Tereny kolejowe	Tk	2.11	2.11	JG1K/00022244/1
Identyfikator działki: 020703_5.0004.64/4							
Łączna powierzchnia wybranych działek: 2.11							
Całkowita powierzchnia jednostki rejestrowej dla działek zapisanych z dokładnością do 1 ara: 5.39							
Całkowita powierzchnia jednostki rejestrowej dla działek zapisanych z dokładnością do 1 metra: 0.1031							
Całkowita powierzchnia jednostki rejestrowej: 5.49							
Jednostka rejestrowa gruntów: 020703_5.0004.G76 Jednostka ewidencyjna: Lubawka - obszar wiejski Obręb ewidencyjny: 020703_5.0004, Chełmsko Śląskie Miejscowość: CHEŁMSKO ŚLĄSKIE (IDTERYT: 0190472)							
WŁAŚCICIELE/ WŁADAJĄCY:							
UDZIAŁ: 1/1 charakter stanu władania: własność Skarb Państwa: SKARB PAŃSTWA							
UDZIAŁ: 1/1 charakter stanu władania: Gosp. zasobem nieruch. grupa rejestrowa: 1.4 Starosta: STAROSTA POWIATU KAMIENNOGÓRSKIEGO Siedziba: KAMIENNA GÓRA WŁADYSŁAWA BRONIEWSKIEGO 15							
DZIAŁKI EWIDENCYJNE:							

Ark. mapy	Numer działki ewidencyjnej	Polozenie gruntów	Opis użytku	Symbol klasoużytku	Powierzchnia		Numer księgi wieczystej
					użytku [ha]	działki [ha]	
	31/3	LUBAWSKA	Łąki trwałe Grunty orne Drogi	t/V RtVb dr	0.74 0.20 2.17	3.11	JG1K/00025378/0
Identyfikator działki: 020703_5.0004.31/3							
Łączna powierzchnia wybranych działek: 3.11							
Całkowita powierzchnia jednostki rejestrowej dla działek zapisanych z dokładnością do 1 ara: 5.39							
Całkowita powierzchnia jednostki rejestrowej dla działek zapisanych z dokładnością do 1 metra: 0.0165							
Całkowita powierzchnia jednostki rejestrowej: 5.41							
Jednostka rejestrowa gruntów: 020703_5.0004.G78				Jednostka ewidencyjna: Lubawka - obszar wiejski Obręb ewidencyjny: 020703_5.0004, Chelmsko Śląskie Miejscowość: CHEŁMSKO ŚLĄSKIE (idTERYT: 0190472)			
WŁAŚCICIELE/ WŁADAJĄCY:							
UDZIAŁ: 1/1 Gmina lub związek międzygminny: GINA LUBAWKA							
UDZIAŁ: 1/1 charakter stanu władania: własność							
UDZIAŁ: 1/1 charakter stanu władania: Gosp. zasobem nieruch. grupa rejestrowa: 4.1							
Wójt, burmistrz, prezydent miasta: BURMISTRZ MIASTA I GMINY LUBAWKA Siedziba: 58-420 LUBAWKA PL. WOLNOŚCI 1							
DZIAŁKI EWIDENCYJNE:							
Ark. mapy	Numer działki ewidencyjnej	Polozenie gruntów	Opis użytku	Symbol klasoużytku	Powierzchnia		Numer księgi wieczystej
					użytku [ha]	działki [ha]	
	41	CHEŁMSKO ŚLĄSKIE KOLONIA	Drogi	dr	0.35	0.35	JG1K/00006908/6
Identyfikator działki: 020703_5.0004.41							
	42	POLNA	Drogi	dr	0.34	0.34	JG1K/00006908/6
Identyfikator działki: 020703_5.0004.42							
	59/1	CHEŁMSKO ŚLĄSKIE	Drogi	dr	0.10	0.10	JG1K/00006908/6
Identyfikator działki: 020703_5.0004.59/1							
	59/2	CHEŁMSKO ŚLĄSKIE	Drogi	dr	0.01	0.01	JG1K/00006908/6
Identyfikator działki: 020703_5.0004.59/2							
	124	MATEJKI	Drogi	dr	0.15	0.15	JG1K/00006908/6
Identyfikator działki: 020703_5.0004.124							
Łączna powierzchnia wybranych działek: 0.95							
Całkowita powierzchnia jednostki rejestrowej dla działek zapisanych z dokładnością do 1 ara: 15.46							
Całkowita powierzchnia jednostki rejestrowej dla działek zapisanych z dokładnością do 1 metra: 0.1621							
Całkowita powierzchnia jednostki rejestrowej: 15.62							
Jednostka rejestrowa gruntów: 020703_5.0004.G79				Jednostka ewidencyjna: Lubawka - obszar wiejski Obręb ewidencyjny: 020703_5.0004, Chelmsko Śląskie Miejscowość: CHEŁMSKO ŚLĄSKIE (idTERYT: 0190472)			
WŁAŚCICIELE/ WŁADAJĄCY:							
UDZIAŁ: 1/1 Skarb Państwa: SKARB PAŃSTWA							
UDZIAŁ: 1/1 charakter stanu władania: użytkowanie wieczyste ważność do: 2099-10-27 grupa rejestrowa: 2.2							
Państwowa osoba prawna lub jednoosobowa spółka Skarbu Państwa: POLSKIE KOLEJE PAŃSTWOWE SPÓŁKA AKCYJNA Siedziba: 02-305 WARSZAWA inny AL. JEROZOLIMSKIE 142A							
DZIAŁKI EWIDENCYJNE:							

Ark. mapy	Numer działki ewidencyjnej	Położenie gruntów	Opis użytku	Symbol klasoużytku	Powierzchnia		Numer księgi wieczystej
					użytku [ha]	działki [ha]	
	64/2	CHELMSKO ŚLĄSKIE	Tereny kolejowe	Tk	0.06	0.06	JG1K/0002244/1
Identyfikator działki: 020703_5.0004.64/2							
Całkowita powierzchnia jednostki rejestrowej: 0.06							
Jednostka rejestrowa gruntów: 020703_5.0004.G99							
Jednostka ewidencyjna: Lubawka - obszar wiejski							
Obręb ewidencyjny: 020703_5.0004, Chelmsko Śląskie							
Miejscowość: CHELMSKO ŚLĄSKIE (IdTERYT: 0190472)							
WŁAŚCICIELE/ WŁADAJĄCY:							
UDZIAŁ: 1/1							
Gmina lub związek międzygminny: GMINA LUBAWKA							
UDZIAŁ: 1/1							
charakter stanu władania: użytkowanie wieczyste ważność do: 2087-02-16 grupa rejestrowa: 5.3							
Spółdzielnia mieszkaniowa: SPÓŁDZIELNIA MIESZKANIOWA "LUBAWA" Siedziba: LUBAWKA CIASNA 12							
DZIAŁKI EWIDENCYJNE:							
Ark. mapy	Numer działki ewidencyjnej	Położenie gruntów	Opis użytku	Symbol klasoużytku	Powierzchnia		Numer księgi wieczystej
					użytku [ha]	działki [ha]	
	51/11	CHELMSKO ŚLĄSKIE	Tereny mieszkaniowe	B	0.1304	0.1304	JG1K/00022193/8
Identyfikator działki: 020703_5.0004.51/11							
Łączna powierzchnia wybranych działek: 0.1304							
Całkowita powierzchnia jednostki rejestrowej: 0.2731							

W dniu: 24.03.2022

dokument sporządzony przez: Agnieszka Błońska

Kamienna Góra, dnia: 24.03.2022

Z: powołania STAROSTY
INSPEKTOR
mgr Agnieszka Błońska

(imię i nazwisko osoby sporządzającej)