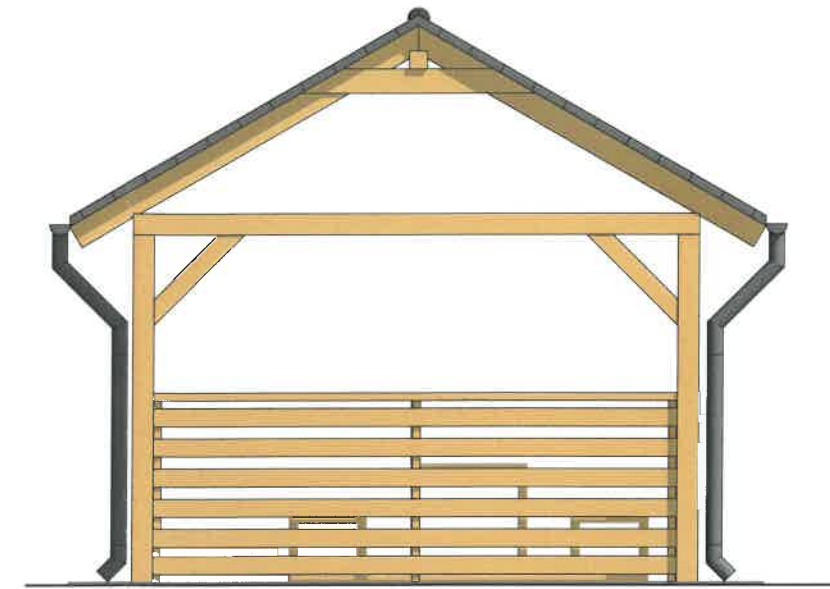


elewacja tylna



elewacja boczna prawa



elewacja frontowa



elewacja boczna lewa



dachówka ceramiczna lub betonowa płaska, kolor antracytowy



deska sosnowa, impregnowana mechanicznie

STAROSTWO POWIATOWE
W CZARNKOWIE
Biuro Architektury i Budownictwa
64-980 TRZCIANKA, ul. 27 Stycznia 42
tel. 67 2530160 wew. 2121

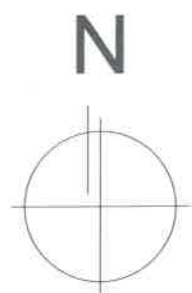
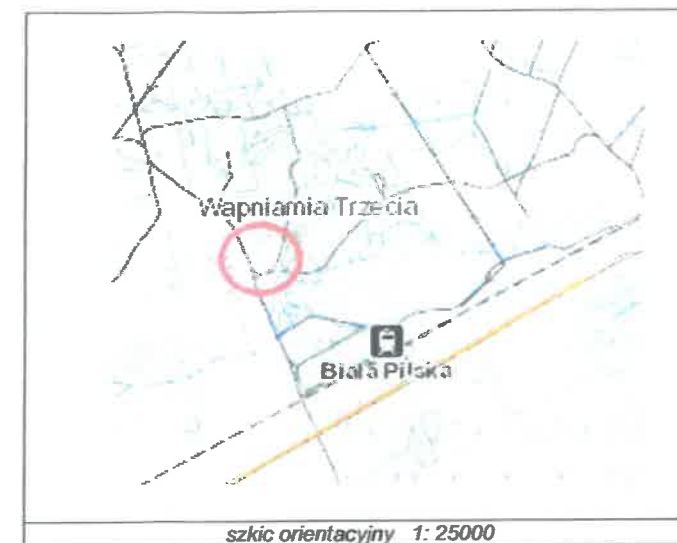
	nazwa rysunku: ELEWACJE	nr rysunku: 04
data: styczeń 2021	inwestor: Gmina Trzcianka ul. Sikorskiego 7, 64-980 Trzcianka	skala: 1:50
tytuł projektu: Budowa wiaty rekreacyjnej w Białej, na działce nr ewid. 40/5		
projektant: mgr inż. arch. S.Kęcińska upr. nr WP-OIA/OKK/UpB/42/2010		

S.K.

MAPA DO CEŁÓW PROJEKTOWYCH		
Identyfikator zgłoszenia:		GK.6640.2004.2020
Jednostka ewidencyjna	identyfikator nazwa	300207 5 Trzcianka
Obręb ewidencyjny	identyfikator nazwa	0001 Biała
Działka		40/5
Skala mapy		SKALA 1:500
Nazwa układu mapy	prostokątnych płaskich	2000/15
	układu wysokości	KRONSZTAD
	godło mapy (sekcja)	5.192.33.14.3.2
Oznaczenie granic obszaru, który był przedmiotem aktualizacji		-----
Informacje o służebnościach gruntowych mających wpływ na zagospodarowanie gruntów, zlokalizowanych w granicach projektowanej inwestycji		Brak
Data opracowania mapy		04.11.2020 r.
Biuro Usług Geodezyjnych "GEOTEAM" - s.c.: K. Blaszczyk, K. Wojski, Z. Zytliński 64-980 Trzcianka, ul. 27 Stycznia 42 tel. 67 216 22 92 Reg. 570899878 NIP 763-19-02-543		
Nazwa instytucji wykonującej pomiar		nr uprawnień i podpis geodety

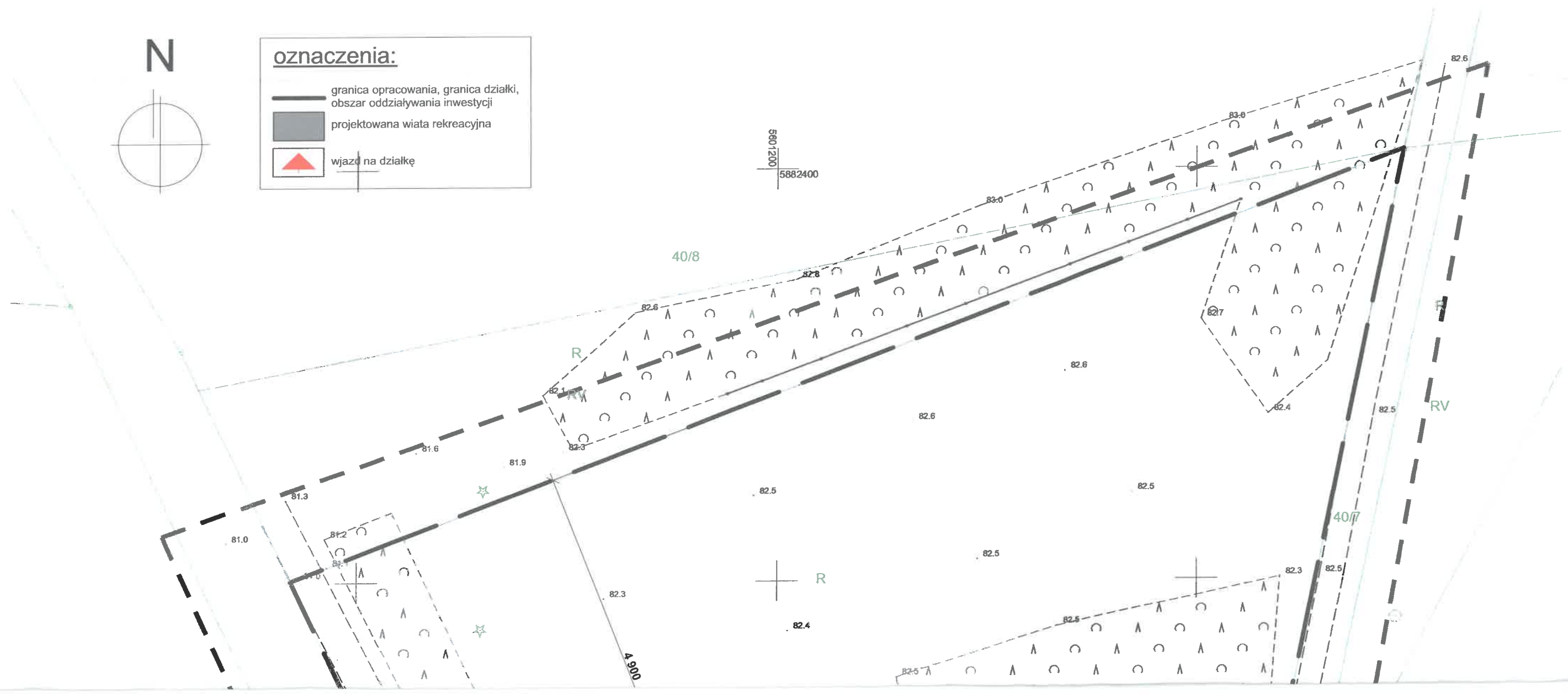
Poświadczam, że niniejszy dokument został opracowany w wyniku prac geodezyjnych i kartograficznych, których rezultaty zawiera operat techniczny pozytywnie zweryfikowany. Jednocześnie informuję, że jestem świadomy odpowiedzialności karnej za złożenie fałszywego oświadczenia

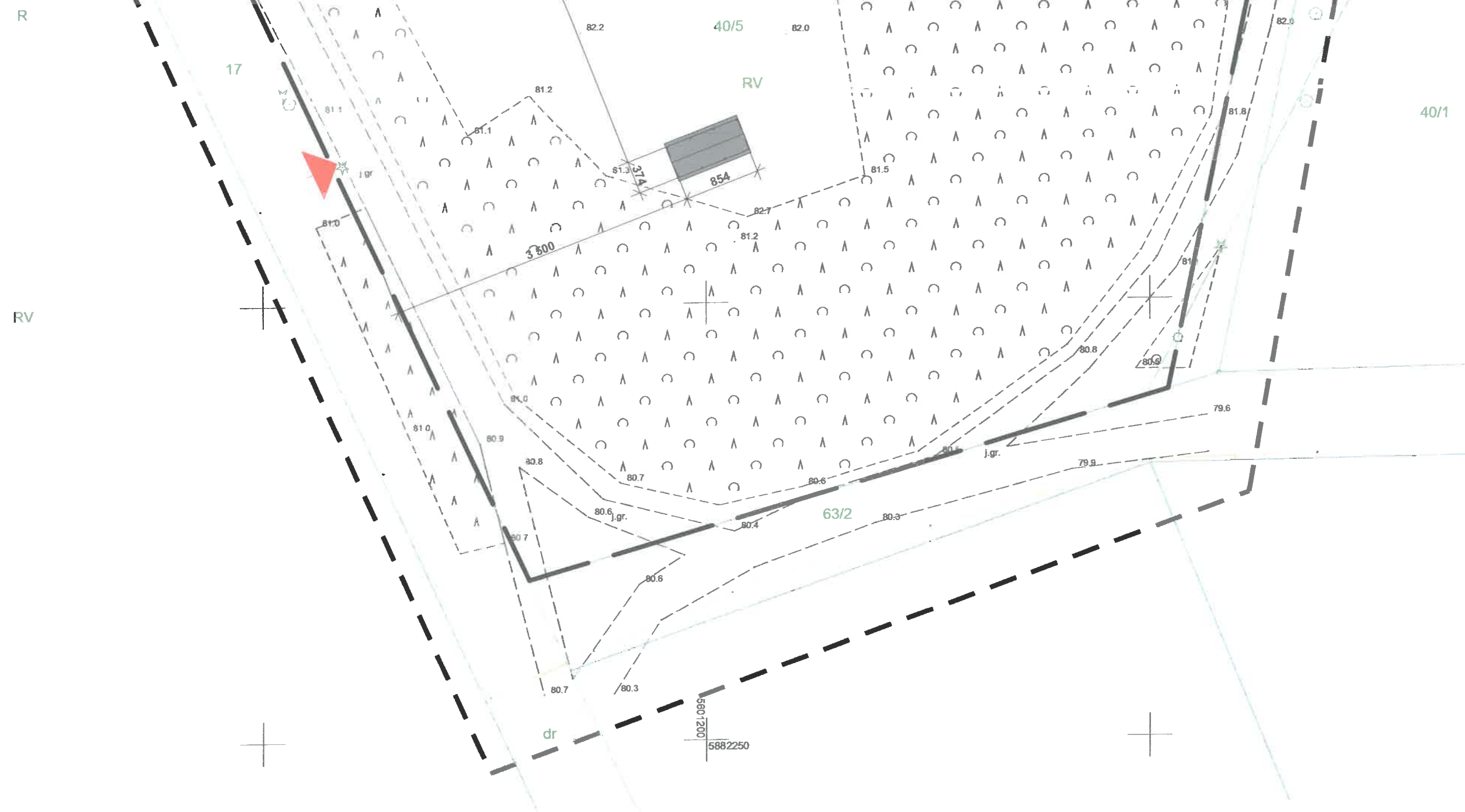
Identyfikator zgłoszenia:	GK.6640.1373.2020
Organ służby geodezyjnej, który otrzymał zgłoszenie	Starosta czamkowsko-trzcianecki Biuro Usług Geodezyjnych "GEOTEAM" - s.c.: K. Blaszczyk, K. Wojski, Z. Zytliński 64-980 Trzcianka, ul. 27 Stycznia 42 tel. 67 216 22 92 Reg. 570899878 NIP 763-19-02-543
Wykonawca prac geodezyjnych:	
Numer oraz data sporządzenia dokumentu zawierającego wynik pozytywnej weryfikacji:	
Imię i nazwisko oraz numer uprawnień zawodowych kierownika prac geodezyjnych:	



oznaczenia:


	granica opracowania, granica działki, obszar oddziaływania inwestycji
	projektowana wiata rekreacyjna
	wjazd na działkę





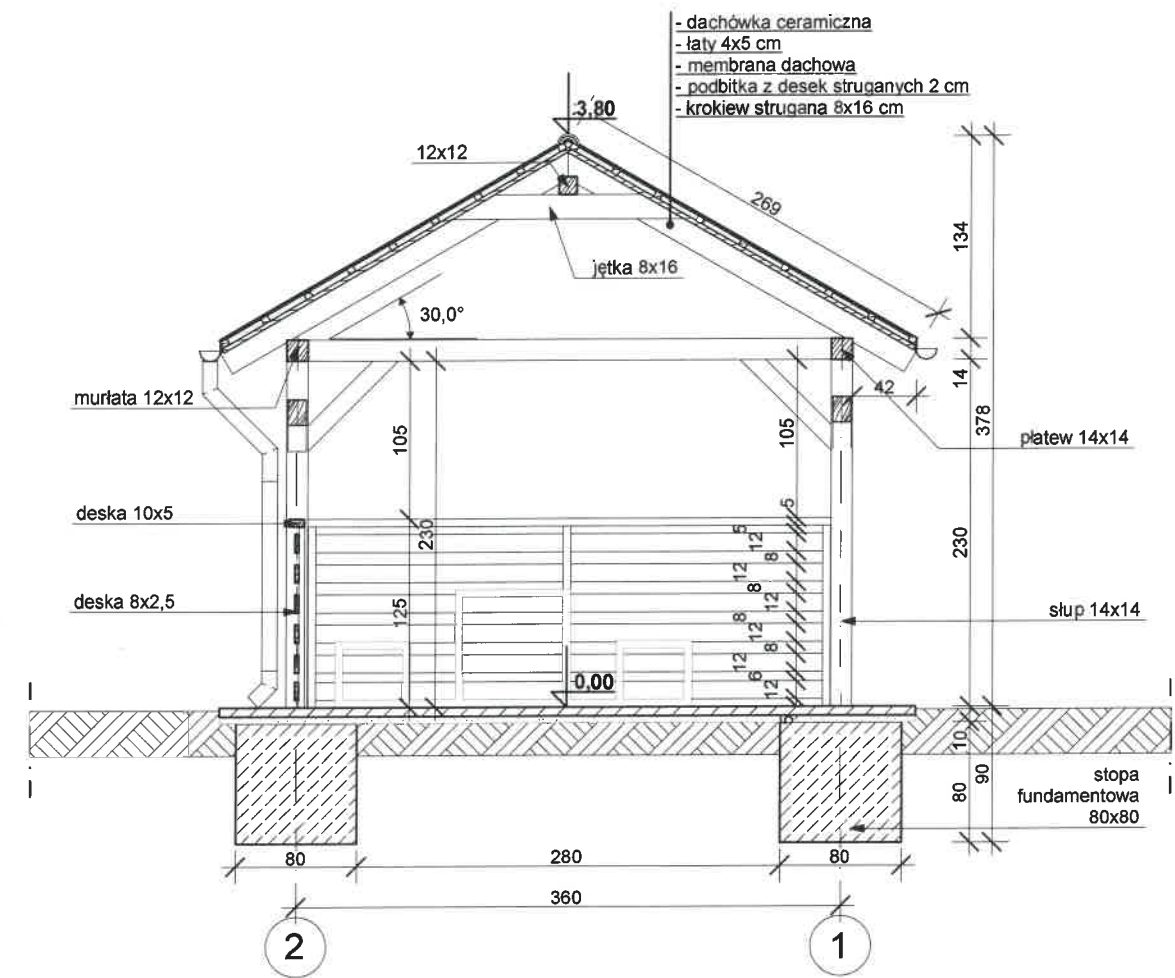
STAROSTWO POWIATOWE
 W CZARNKOWIE
 Delegatura Wydz. Architektury i Budownictwa
 64-980 TRZCIANKA, ul. 27 Stycznia 42
 tel. 67 2530160 wew. 2101

	nazwa rysunku: PROJEKT ZAGOSPODAROWANIA TERENU	nr rysunku: 01
data: styczeń 2021	inwestor: Gmina Trzcianka ul. Sikorskiego 7, 64-980 Trzcianka	skala: 1:500
tytuł projektu: Budowa wiaty rekreacyjnej w Białej, na działce nr ewid. 40/5		
projektant: mgr inż. arch. S. Kęcińska upr. nr WP-01A/OKK/UpB/42/2010		



STAROSTWO POWIATOWE
W CZARNKOWIE
Delegatura Wydz. Architektury i Budownictwa
64-980 TRZCIANKA, ul. 27 Stycznia 42
tel. 67 2530160 wew. 2181

	nazwa rysunku: RZUT WIATY	nr rysunku: 02
data: styczeń 2021	inwestor: Gmina Trzcianka ul. Sikorskiego 7, 64-980 Trzcianka	skala: 1:50
tytuł projektu: Budowa wiaty rekreacyjnej w Białej, na działce nr ewid. 40/5		
projektant: mgr inż. arch. S. Kęcińska upr. nr WP-OIA/OKK/UpB/42/2010		



UWAGA:
wszystkie elementy drewniane strugane czterostronnie i impregnowane przeciwogniow oraz przeciw grzybom i szkodnikom drewna

**STAROSTWO POWIATOWE
W CZARNKOWIE**
Delegatura Wydz. Architektury i Budownictwa
64-980 TRZCIANKA, ul. 27 Stycznia 42
tel. 67 2530160 wew. 2161

	nazwa rysunku: PRZEKRÓJ A-A	nr rysunku: 03
data: styczeń 2021	inwestor: Gmina Trzcianka ul. Sikorskiego 7, 64-980 Trzcianka	skala: 1:50
tytuł projektu:	Budowa wiaty rekreacyjnej w Białej, na działce nr ewid. 40/5	
projektant:	mgr inż. arch. S.Kęcińska upr. nr WP-OIA/OKK/UpB/42/2010	