



AMPIS PROJEKT Sp. z o.o. Sp. k.
ul. Czubińskiego 1a/1, 80-215 Gdańsk
tel. 504-373-688
tel. 501-243-736
e-mail: ampis.projekt@gmail.com
KRS 0000555263 • NIP: 604-016-56-73 • Regon: 361352943

Egz.

PROJEKT STAŁEJ ORGANIZACJI RUCHU

Opracowanie branżowe: BRANŻA DROGOWA

Przedsięwzięcie: Rozbudowa ul. Ks. J. Chodzińskiego wraz z układem ulic
w pobliżu Szemudzkiego Centrum Samorządowego w Szemudzie

Inwestor: Wójt Gminy Szemud
ul. Kartuska 13
84-217 Szemud

Stanowisko:	Imię Nazwisko, specjalność nr uprawnień:	Podpis:
Projektant:	mgr inż. Paweł Nowak upr. nr POM/0138/POOD/05 specjalność - drogowa	

Gdańsk, styczeń 2022r.

Rozwiązania zawarte w niniejszym opracowaniu podlegają ochronie prawa autorskiego i mogą być powielane oraz udostępniane osobom trzecim jedynie na podstawie pisemnego zezwolenia z zastrzeżeniem wszelkich skutków prawnych.

ZAWARTOŚĆ OPRACOWANIA

Część opisowa

1. Podstawa opracowania i materiały wejściowe.
2. Zakres opracowania.
3. Charakterystyka ruchu.
4. Istniejąca organizacja ruchu.
5. Projektowana organizacja ruchu.
 - 5.1. Rozwiązanie sytuacyjne.
 - 5.2. Oznakowanie.
6. Przewidywany termin wprowadzenia nowej stałej organizacji ruchu.

Część rysunkowa

Rys. SOR.1.	Orientacja	
Rys. SOR.2.	Inwentaryzacja oznakowania	Skala 1:500
Rys. SOR.3.	Staća organizacja ruchu	Skala 1:500

Opinie

1. Opinia Wójta Gminy Szemud nr GK.7220.7.2021 z dnia 28.12.2021r.
2. Zatwierdzenie stałej organizacji ruchu przez Starostę Wejherowskiego – pismo nr KM.7121.SZ223.2021 z dnia 21.01.2022r.

CZEŚĆ OPISOWA

OPIS TECHNICZNY DO PROJEKTU STAŁEJ ORGANIZACJI RUCHU

1. Podstawa opracowania i materiały wejściowe

- Umowa pomiędzy Gminą Szemud, a firmą AMPIS PROJEKT Sp. z o.o. Sp. k.;
- Mapa do celów projektowych wykonana przez uprawnionego geodetę Piotra Rogińskiego;
- Ustawa Prawo budowlane;
- Ustawa o drogach publicznych;
- Ustawa o szczególnych zasadach przygotowania i realizacji inwestycji w zakresie dróg publicznych;
- Rozporządzenie Ministra Transportu i Gospodarki Morskiej w sprawie warunków technicznych, jakim powinny odpowiadać drogi publiczne i ich usytuowanie;
- Rozporządzenie Ministra Infrastruktury w sprawie szczegółowych warunków zarządzania ruchem na drogach oraz wykonywania nadzoru nad tym zarządzaniem;
- Rozporządzenie Ministra Infrastruktury z dnia 3 lipca 2003r. wraz z załącznikami nr 1 – 4 (Dz. U. Nr 220, poz. 2181). Szczegółowe warunki techniczne dla znaków i sygnałów drogowych oraz urządzeń bezpieczeństwa ruchu drogowego i warunki ich umieszczania na drogach.
- Aktualne Prawo o ruchu drogowym.

2. Zakres opracowania.

Zakres opracowania obejmuje rozbudowę ulicy Chodzińskiego oraz ulic o roboczych nazwach KDD2.1, KDD2.2, KDD3, KDD4. W ramach opracowania zostały zaprojektowane dwa parkingi dla samochodów osobowych umożliwiające postój 63 i 15 samochodom osobowym.

3. Charakterystyka ruchu

Przedmiotowy układ drogowy dotyczy ulic gminnych w miejscowości Szemud gdzie dominującym jest ruch lokalny.

4. Istniejąca organizacja ruchu.

W stanie istniejącym, na analizowanym odcinku występuje oznakowanie pionowe. Inwentaryzację istniejącego oznakowania wykonano w grudniu 2020r. i pokazano na rysunku nr SOR.2.

5. Projektowana organizacja ruchu.

Projekt docelowej organizacji ruchu wykonano zgodnie Rozporządzeniem Ministra Infrastruktury z dnia 3 lipca 2003 r. w sprawie szczegółowych warunków technicznych dla znaków i sygnałów drogowych oraz urządzeń bezpieczeństwa ruchu drogowego i warunków ich umieszczania na drogach (Dz.U. nr 220, poz. 2181) wraz z załącznikami z dnia 23.12.2003r. oraz zgodnie z aktualnym prawem o ruchu drogowym.

Z uwagi na istotne zmiany w geometrii układu drogowego, zaistniała konieczność całkowitej zmiany sposobu organizacji ruchu na rozpatrywanym odcinku.

Szczegółowe rozwiązania dotyczące nowej stałej organizacji ruchu przedstawiono na rysunku nr SOR.3.

5.1. Rozwiązanie sytuacyjne.

Projekt tworzy spójny układ drogowy w miejscowości Szemud. Nowa geometria dróg usprawni obsługę komunikacyjną istniejącej zabudowy mieszkaniowej oraz pozwoli na jej dalszy rozwój. Dodatkowo pozwoli przygotować układ komunikacyjny na sprawną obsługę ruchu samochodowego, w perspektywie powstania Szemudzkiego Centrum Samorządowego.

Przy odcinku KDD3 zaprojektowano parking dla samochodów osobowych, umożliwiający zaparkowanie 63 pojazdów. W tym 5 miejsc spełniających wymogi dla samochodów osób niepełnosprawnych.

Przy odcinku KDD4 zaprojektowano parking dla samochodów osobowych, umożliwiający zaparkowanie 15 pojazdów. W tym 2 miejsca spełniające wymogi dla samochodów osób niepełnosprawnych.

5.2. Oznakowanie.

W projekcie przyjęto na jezdni oznakowanie poziome białe. Na rysunku organizacji ruchu pokazano oznakowanie poziome wraz z opisem nazwy linii.

Przyjęto tablice znaków drogowych pionowych, stalowe, ocynkowane z ramką, pokryte folią odblaskową II typu, wielkość tablic – średnie, małe i mini.

Na rysunkach wskazano, które znaki istniejącej organizacji ruchu przewiduje się do usunięcia albo przestawienia.

Szczególną uwagę należy zwrócić na ustawienie znaków, które powinno odpowiadać szczegółowym warunkom technicznym określonym w Załączniku nr 1 do Rozporządzenia w sprawie znaków i sygnałów.

6. Przewidywany termin wprowadzenia nowej stałej organizacji ruchu.

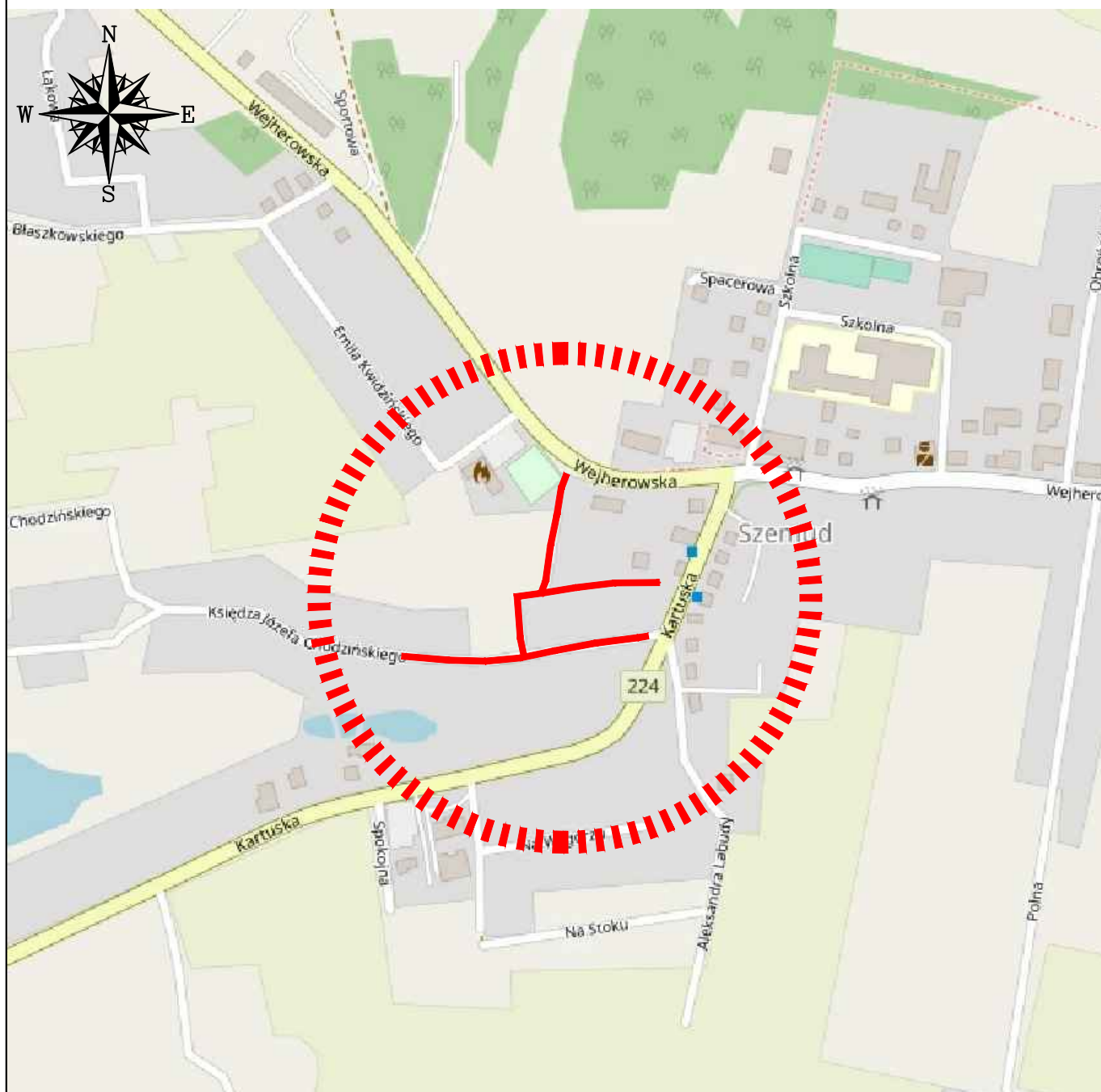
Projektowaną organizację ruchu planuje się wprowadzić w czerwcu 2023r.

Sporządził:

**mgr inż. Paweł Nowak
upr. nr POM/0138/POOD/05**

CZEŚĆ RYSUNKOWA

Orientacja



- lokalizacja przedsięwzięcia

Podkład mapowy - © autorzy OpenStreetMap,
openstreetmap.org,
opendatacommons.org

AMPIS
PROJEKT

AMPIS PROJEKT Sp. z o.o. Sp.k.
ul. Czubińskiego 1a/1, 80-215 Gdańsk
tel.: 504-373-688; tel.: 501-243-736
NIP: 604-016-56-73; REGON: 361352943
e-mail: ampis.projekt@gmail.com

Rozbudowa ul. Ks. J. Chodzińskiego wraz z układem ulic
w pobliżu Szemudzkiego Centrum Samorządowego
w Szemudzie

ORIENTACJA

Inwestor:

Wójt Gminy Szemud
ul. Kartuska 13
84-217 Szemud

Data: 01.2022

Faza opracowania: Projekt stałej organizacji ruchu

Skala: 1:5000

Projektant:

mgr inż. Paweł Nowak

spec. drogowa
upr. nr POM/0138/POOD/05




Opracowanie:

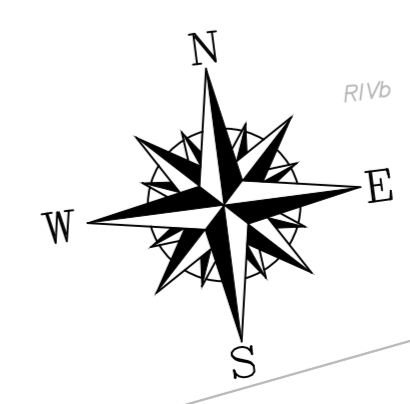
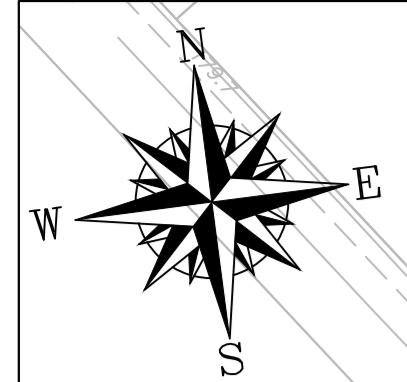
mgr inż. Małgorzata Nowak

Nr rys.
SOR.1.



OZNACZENIA:

-  D-6 - istniejące oznakowanie pionowe
-  - rozbiórka znaku
-  - słupki istniejące



SCIOWA
nym

72/2, 175/1 inne

03.03.2021

86" Roginski

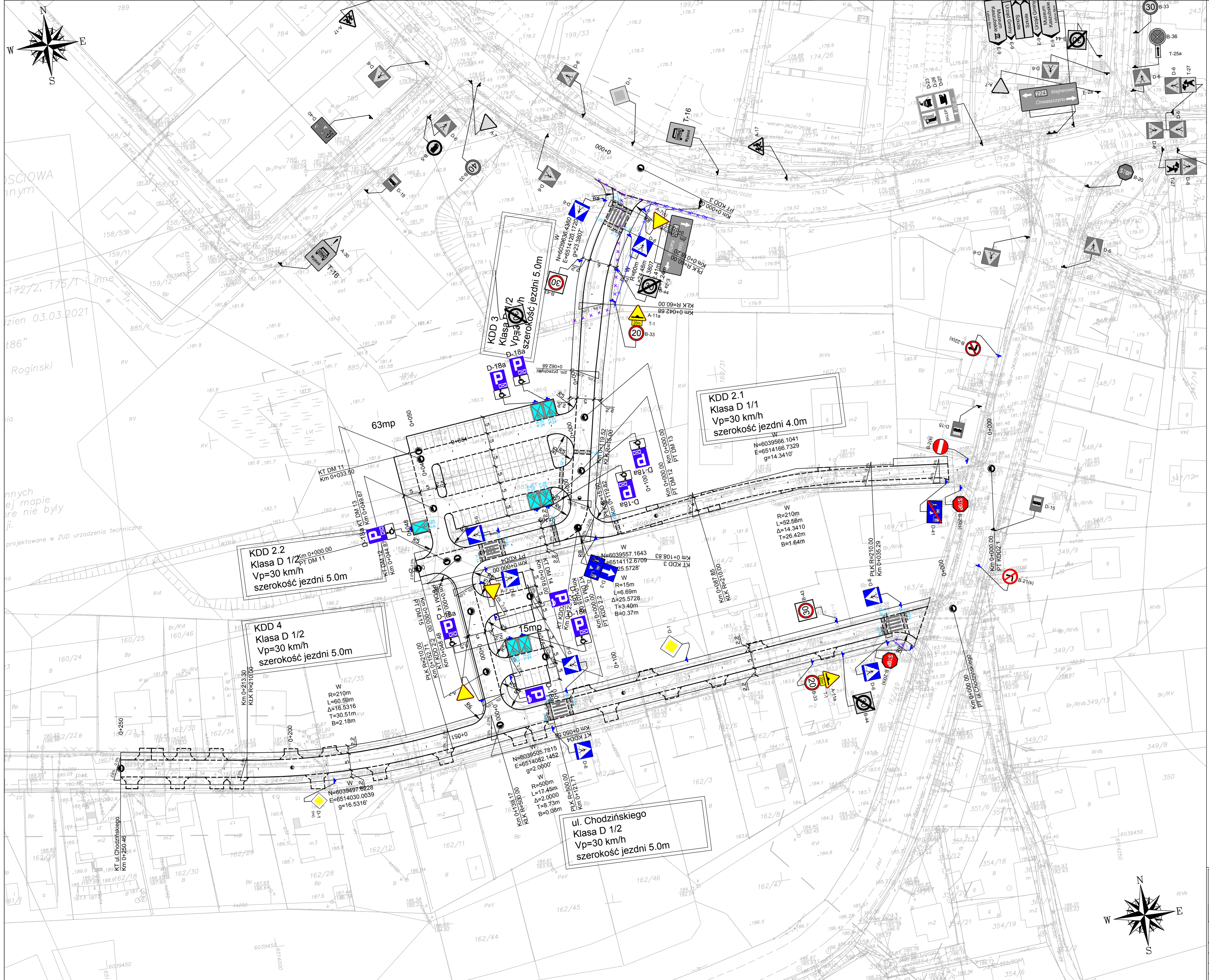
nych
j mapie
e nie były

projektowane w ZUD urządzenia techniczne.

AMPIS PROJEKT
ul. Chodzińskiego 14/1, 88-215 Szumard
tel.: 504-373-688; tel.: 501-243-795
NIP: 604-015-57-53; REGON: 38332004
e-mail: ampis.projekt@gmail.com

Rozbudowa ul. Ks. J. Chodzińskiego wraz z układem ulic w pobliżu Szymudzkiego Centrum Samorządowego w Szumardzie
INWENTARYZACJA OZNAKOWANIA

Data: 01.2022	Faza opracowania: Projekt stałej organizacji ruchu	Skala: 1:500
Projektant: mgr inż. Paweł Nowak	upr. nr POM/138/P00005	
Opracowanie: mgr inż. Małgorzata Nowak		Nr rys. SOR.2.



- ### OZNACZENIA:
- D-6 - projektowane oznakowanie pionowe
 - D-6 - istniejące oznakowanie pionowe
 - projektowane oznakowanie poziome
 - słupek projektowany (nowy do postawienia)
 - słupek istniejący
 - przestawienie istniejącego znaku
- UWAGA:
 Należy zastosować tarcze znaków pokryte folią odblaskową II typu.
 Wielkość znaków projektowanych nie opisanych dodatkowo - mała.
 Wielkości znaków inne niż małe oznaczono w następujący sposób:
 (s) - średnia
 (m) - mini
- proj. ogrodzenie odtworzone w technologii istniejącego ogrodzenia
 - istn. ogrodzenie do likwidacji

		Rozbudowa ul. Ks. J. Chodzińskiego wraz z układem ulic w pobliżu Szemudzkiego Centrum Samorządowego w Szemudzie STAŁA ORGANIZACJA RUCHU	
Data: 01.2022 Projektant: mgr inż. Paweł Nowak Opracowanie: mgr inż. Małgorzata Nowak		Faza opracowania: Projekt stałej organizacji ruchu Skala: 1:500 upr. nr POM/138/POD/005	
Wójt Gminy Szemud ul. Karłuska 13 64-217 Szemud		Nr rys. SOR.3.	

OPINIE



WÓJT GMINY SZEMUD

84-217 Szemud, ul. Kartuska 13, pow. wejherowski, woj. pomorskie,
tel. 58 676-44-23, tel./fax 58 676-44-26,
e-mail: kancelaria@szemud.pl , www.szemud.pl,

Szemud, dnia 28 grudnia 2021 roku

GK.7220.7.2021

AMPIS
PROJEKT Sp. z o. o. Sp. K.
ul. Czubińskiego 1a/1
80 – 215 Gdańsk

W odpowiedzi na wniosek z dnia 15 stycznia 2021 roku w sprawie zaopiniowania projektu docelowej organizacji ruchu dotyczący zadania polegającego na rozbudowie ul. Ks. J. Chodzińskiego wraz z układem ulic przy Szemudzkim Centrum Samorządowym, **Wójt Gminy Szemud po dogłębnej analizie projektu postanowił wnieść następujące uwagi do projektu:**

1. Usunąć oznakowanie B-5 w ciągu ul. Chodzińskiego.
2. Określić ograniczenie prędkości B-33 przy przejeździe przez wyniesione przejścia dla pieszych. Alternatywnie wprowadzić strefę uspokojonego ruchu na całym odcinku ul. Chodzińskiego wraz z układem drogowym CS Szemud. Progi i wyniesione przejścia oznakować znakiem P-25.
3. Zlikwidować próg zwalniający i wynieść zlokalizowane obok przejście dla pieszych. Alternatywnie zastosować wyniesione skrzyżowanie drogi przejazdowej, wyjazdu z drogi obsługującej parking za CS Szemud oraz drogi wyjazdowej z parkingu

Projekt z naniesionymi uwagami przedłożyć należy do ponownej oceny zarządcy drogi.

Otrzymuje:

1. Adresat
2. A/a J. B.

Z up. Wójta Gminy
Natale Szemud
Gospodarka Komunalna i Inżynieria Lądowa



STAROSTA WEJHEROWSKI

84-200 Wejherowo, ul. 3 Maja 4tel. (058) 572 94 00, 572 94 01, fax. 572 94 02 e-mail: starostwo@powiat.wejherowo.pl

Wejherowo, dnia 21 stycznia 2022 r.

KM.7121.SZ223.2021

Wójt Gminy Szemud

ul. Kartuska 13
84-217 Szemud

Na podstawie art. 10 ust. 5 i 12 ustawy z dnia 20 czerwca 1997 r. Prawo o ruchu drogowym (tekst jednolity Dz. U. z 2021 r. poz. 450 ze zmianami) i § 3 ust. 1 pkt 1 i 3, § 4 ust. 3 pkt 1, § 5 ust. 1 pkt 6, § 6 ust. 1, § 7 ust. 2 pkt 4, § 8 ust. 2 pkt 1 lit. a i ust. 7 oraz § 12 ust. 1 i 4 rozporządzenia Ministra Infrastruktury z dnia 23 września 2003 r. w sprawie szczegółowych warunków zarządzania ruchem na drogach oraz wykonywania nadzoru nad tym zarządzaniem (Dz. U. z 2017 r. poz. 784)

po rozpatrzeniu wniosku z dnia 22 kwietnia 2021 r. w sprawie zatwierdzenia nowej stałej organizacji ruchu na drogach gminnych ulicy ks. J. Chodzińskiego i ulicach przy Szemudzkim Centrum Samorządowym w miejscowości Szemud **zatwierdza się nową stałą organizację ruchu w całości bez zmian**

Przewidywany termin wprowadzenia zatwierdzonej organizacji ruchu – **31.12.2023**

Jednostka wprowadzająca organizację ruchu zawiadamia organ zarządzający ruchem oraz Komendanta Powiatowego Policji co najmniej na 7 dni przed dniem jej wprowadzenia o rzeczywistym terminie wprowadzenia organizacji ruchu.

Powyższe wynika z następujących faktów:

dnia 27 kwietnia 2021 r. Wójt Gminy Szemud jako inwestor i zarząd dróg złożył uzupełniony w dniu 12 stycznia 2022 r., wniosek o zatwierdzenie nowej stałej organizacji ruchu na drogach gminnych ulicy ks. J. Chodzińskiego i ulicach przy Szemudzkim Centrum Samorządowym w miejscowości Szemud z terminem wprowadzenia od dnia 31 grudnia 2021 r. Powodem wprowadzenia nowej organizacji ruchu jest „Rozbudowa ulicy ks. J. Chodzińskiego i wraz z układem ulic przy Szemudzkim Centrum Samorządowym w Szemudzie”. Po rozpatrzeniu wniosku i dołączonej dokumentacji stwierdzono ich zgodność z obowiązującymi przepisami. Wobec niemożności zatwierdzenia organizacji ruchu we wnioskowanym terminie ustalono termin podany powyżej. Projektowana organizacja ruchu wpłynie na podniesienie poziomu bezpieczeństwa ruchu drogowego i poprawi funkcjonowanie lokalnego układu komunikacyjnego.

Jednocześnie na podstawie § 12 ust. 4 rozporządzenia Ministra Infrastruktury z dnia 23 września 2003 r. w sprawie szczegółowych warunków zarządzania ruchem na drogach oraz wykonywania nadzoru nad tym zarządzaniem nadmienia się, że jeżeli w wyżej wymienionym przewidywanym terminie wprowadzenia niniejszej zatwierdzonej nowej stałej organizacji ruchu brak będzie zawiadomienia o terminie jej wprowadzenia, organ zarządzający ruchem poinformuje zarząd drogi o utracie ważności niniejszej organizacji ruchu.

Otrzymują:

1. Wnioskodawca
2. A/a K.K. 21.01.2022

Z up. Starosty
Wejherowski
Jacek Thiel

B

ber amfan
Główny Specjalista
Kinga Kozuchowska

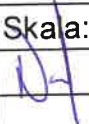
RIVb
 E



AMPIS PROJEKT Sp. z o.o. Sp.k.
 ul. Czubińskiego 1a/1, 80-215 Gdańsk
 tel.: 504-373-688; tel.:501-243-736
 NIP: 604-016-56-73; REGON: 361352943
 e-mail: ampis.projekt@gmail.com

Rozbudowa ul. Ks. J. Chodzińskiego wraz z układem ulic
 w pobliżu Szemudzkiego Centrum Samorządowego
 w Szemudzie

STAŁA ORGANIZACJA RUCHU

inwestor:	Wójt Gminy Szemud ul. Kartuska 13 84-217 Szemud		
Data: 01.2022	Faza opracowania: Projekt stałej organizacji ruchu		Skala: 1:500
Projektant:	mgr inż. Paweł Nowak	spec. drogowa upr. nr POM/0138/POOD/05	 Nr rys. SOR.3.
Opracowanie:	mgr inż. Małgorzata Nowak		