



ViaAmbra Sebastian Grabiński
ul. Krucza 19/61
00 - 525 Warszawa
tel. 660 678 810
s.grabinski@interia.pl

PROJEKT TECHNICZNY

Nazwa inwestora wraz z adresem: Powiat Gorlicki
ul. Biecka 3,
38-300 Gorlice

TOM III

Nazwa zamierzenia budowlanego: **Przebudowa dróg dojazdowych do pól w ramach operacji pn. „Scalanie gruntów wsi Raclawice, gmina Biecz, powiat Gorlice”**

Adres i kategoria obiektu budowlanego: Przebudowa dróg dojazdowych do pól w ramach operacji pn. „Scalanie gruntów wsi Raclawice, gmina Biecz, powiat Gorlice”
Droga nr 83 – etap 1. (271120K)
Kategoria obiektu budowlanego: XXV – drogi,

Nazwa elementu projektu budowlanego: **PROJEKT TECHNICZNY**
Branża: Drogowa

Nazwę jednostki ewidencyjnej, nazwę i numer obrębu ewidencyjnego oraz numery działek ewidencyjnych, na których obiekt jest usytuowany: województwo małopolskie, gmina Biecz, powiat Gorlicki:

Obręb Raclawice: działka ewidencyjna nr 1194

Funkcja (branża)	Imię i nazwisko	Uprawnienia	Specjalność	Podpis
Projektował (b. drogowa)	mgr inż. Sebastian Grabiński	MAZ/0014/PWBD/18	Uprawnienia budowlane do projektowania i kierowania robotami budowlanymi w specjalności inżynierskiej drogowej bez ograniczeń	
Sprawdził (b. drogowa)	mgr inż. Andrzej Duliński	MAZ/0012/PWBD/18	Uprawnienia budowlane do projektowania i kierowania robotami budowlanymi w specjalności inżynierskiej drogowej bez ograniczeń	
Sporządziła	mgr inż. Anna Winckiewicz	-		

Gdańsk, 20 czerwca 2023 r. EGZ. ...

SPIS TREŚCI

TOM III	PROJEKT TECHNICZNY
----------------	---------------------------

I. CZĘŚĆ OPISOWA.....	3
1 Podstawa opracowania.....	3
2 Zakres opracowania.....	3
3 Zamierzony sposób użytkowania oraz program użytkowy obiektu budowlanego .	3
4 Opis stanu istniejącego.....	3
5 Opis stanu projektowanego.....	4
6 Opinia geotechniczna	4
CZĘŚĆ RYSUNKOWA	6
Rys. 1 – Plan Orientacyjny skala 1:25 000.....	6
Rys. 2 – Plan Sytuacyjny skala 1:1000	6
Rys. 3 – Przekroje normalne skala 1:50.....	6

I. CZĘŚĆ OPISOWA

1 Podstawa opracowania

- Ustawa z dnia 7 lipca 1994r. - Prawo budowlane (Dz. U. 2023, poz. 682, z późn. zm.)
- Ustawa z dnia 27 kwietnia 2001r. - Prawo ochrony środowiska (Dz.U. 2022 poz. 2556, z późn. zm.)
- Ustawa z dnia 20 lipca 2017r. - Prawo wodne (Dz.U. 2022 poz. 2625, z późn. zm.),
- Rozporządzenie Ministra Infrastruktury z dnia 24 czerwca 2022 r. w sprawie przepisów techniczno-budowlanych dotyczących dróg publicznych (Dz.U. 2022 poz. 1518),
- Obowiązujące normy, przepisy i instrukcje.

2 Zakres opracowania

Przedmiotem niniejszego opracowania jest wykonanie dokumentacji projektowej dla zadania pn.: „Przebudowa dróg dojazdowych do pól w ramach operacji pn. „Scalanie gruntów wsi Raclawice, gmina Biecz, powiat Gorlice” w zakresie obejmującym drogę oznaczoną w ramach przedmiotowego zadania jako „droga nr 83” – etap 1. na odcinku od KM 0+000 do KM 0+559.

3 Zamierzony sposób użytkowania oraz program użytkowy obiektu budowlanego

Inwestycja stanowi dojazd do terenów mieszkalnych, rolniczych oraz leśnych. Zamierzony sposób użytkowania zgodny jest z warunkami decyzji o ustaleniu lokalizacji inwestycji celu publicznego.

4 Opis stanu istniejącego

Droga nr 83 zlokalizowana jest na terenie gminy Biecz, na działce nr 1194, obręb Raclawice i stanowi ona odcinek drogi publicznej nr 271120K. Długość drogi objętej przebudową w ramach etapu 1. wynosi 559 m (od KM 0+000 do KM 0+559).

Pas drogowy działki nr 1194 w zakresie etapu 1. posiada szerokość ok. 8,0 m. W stanie istniejącym zlokalizowana jest droga kruszywowa o szerokości 4,5 m (jezdnia o szerokości 3,5 m wraz z zarośniętymi trawą kruszywowymi poboczami o szerokości 0,5 m), charakteryzująca się znacznymi nierównościami.

Do przedmiotowej drogi dowiązują się drogi niepubliczne określone w ramach zadania inwestycyjnego nr: 87, 88, 89, 81, 82, 91.

Natężenie ruchu w ciągu dnia określa się jako bardzo małe.

Teren inwestycji nie jest zlokalizowany na obszarach osuwiskowych, oznaczonych na mapach opracowanych przez Państwowy Instytut Geologiczny. Na podstawie obowiązującego Miejscowego Planu Zagospodarowania Przestrzennego Gminy Biecz (Uchwała Nr XVI/156/2004 Rady Miejskiej w Bieczu z dnia 9 grudnia 2004 r.) stwierdzono, iż:

- teren inwestycji nie jest położony w granicach strefy ochrony konserwatorskiej;

- teren inwestycji nie jest położony w granicach strefy ochrony krajobrazu.

W ciągu przedmiotowej drogi znajdują się sieci elektroenergetyczne. Z uwagi na przegłębienia istniejących sieci uzbrojenia terenu, nie będą one generować kolizji z przewidzianymi pracami budowlanymi i w wyniku prowadzonych prac, sieci nie zostaną naruszone. Roboty budowlane w pobliżu trasy istniejących sieci uzbrojenia terenu należy prowadzić ręcznie ze szczególną ostrożnością.

5 Opis stanu projektowanego

Projekt zakłada przebudowę istniejącej drogi w celu poprawy komfortu użytkowników drogi i wzrostu bezpieczeństwa ruchu drogowego.

Projektuje się przebudowę drogi o szerokości jezdni 3,5 m z obustronnymi poboczami o szerokości 0,5 m, poprzez wyrównanie istniejącej nawierzchni jezdni i wzmocnienie jej z mieszanki niezwiązanej z kruszywem, a także uzupełnienie poboczy. Zakłada się, iż odwodnienie drogi odbywać się będzie zgodnie ze stanem istniejącym powierzchniowo do gruntu. W lokalizacji występowania istniejących rowów, należy przewidzieć ich oczyszczenie i odmulenie. W związku z przedmiotową inwestycją nie zakłada się wycinki drzew wymagających pozwolenia na wycinkę.

W ramach inwestycji wykonany zostanie remont przepustu pod zjazdem do działki nr 877 obręb Raclawice, zgodnie z parametrami ze stanem istniejącym (z rury PP o średnicy Ø400 i długości 9 m).

Dane projektowe:

- Szerokość jezdni: 3,5 m
- Spadek poprzeczny jezdni: daszkowy 2%
- Szerokość poboczy: 0,5 m
- Spadek poprzeczny pobocza: 8,0 %
- Pochylenie skarp: 1:1,5
- klasa techniczna D
- Prędkość projektowa 30 km/h

Konstrukcja nawierzchni jezdni:

- Mieszanka niezwiązana z kruszywem C90/3 o uziarnieniu 0/31,5 – gr. 10 cm
- Istniejąca konstrukcja jezdni – wyrównana – gr. 10 cm

Konstrukcja poboczy:

- Mieszanka niezwiązana z kruszywem C90/3 o uziarnieniu 0/31,5 – gr.10 cm

6 Opinia geotechniczna

Na podstawie § 4 pkt. 4 Dz.U.2012.0.463 - Rozporządzenie Ministra Transportu, Budownictwa I Gospodarki Morskiej z dnia 25 kwietnia 2012 r. w sprawie ustalania

geotechnicznych warunków posadowienia obiektów budowlanych zakwalifikowano obiekt do I kategorii geotechnicznej w prostych warunkach gruntowych.

Warunki geotechniczne należy uznać za proste.

CZEŚĆ RYSUNKOWA

Rys. 1 – Plan Orientacyjny

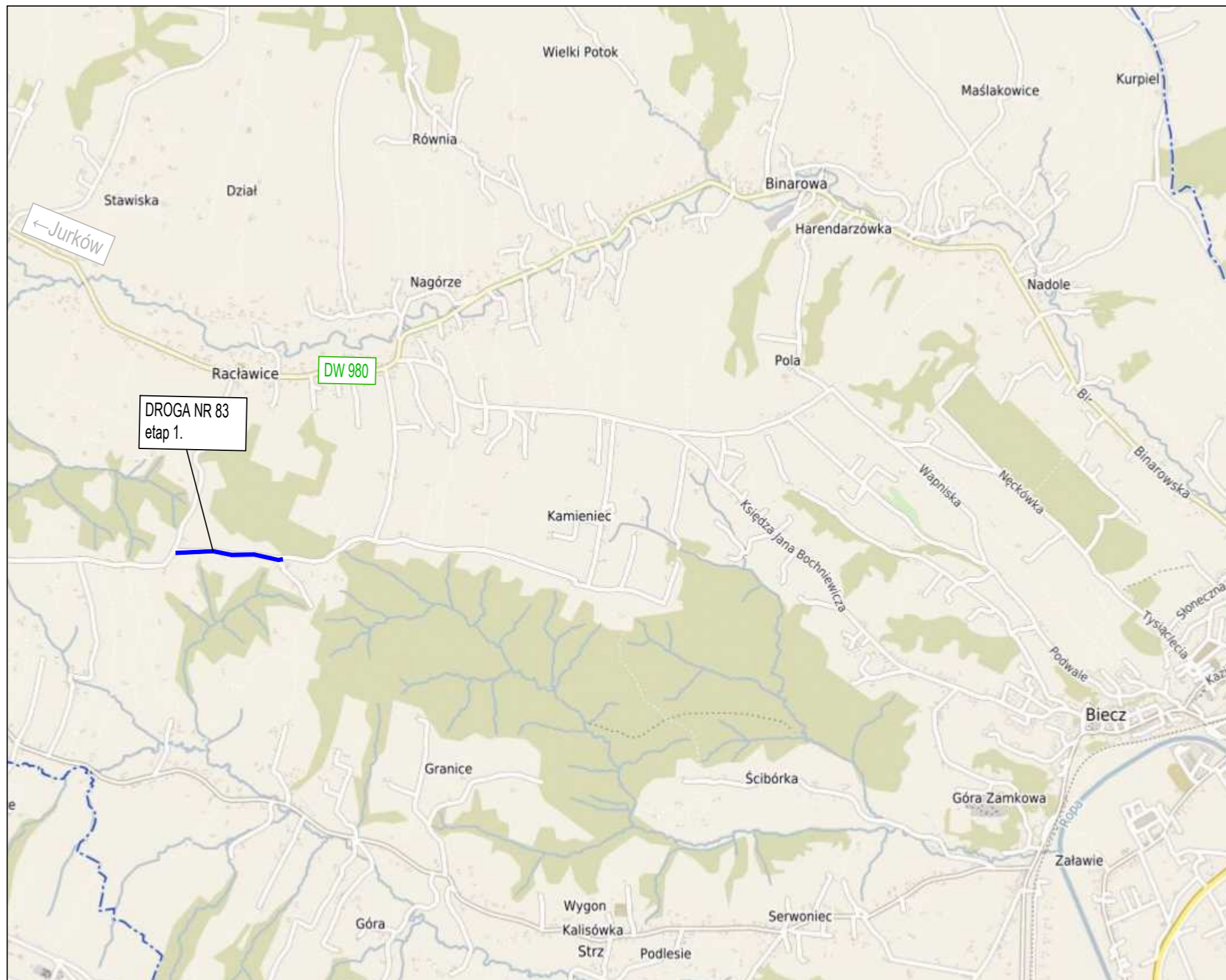
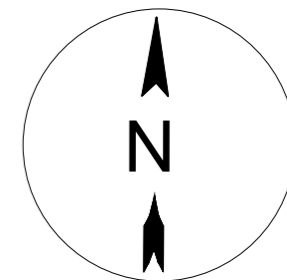
skala 1:25 000

Rys. 2 – Plan Sytuacyjny

skala 1:1000

Rys. 3 – Przekroje normalne

skala 1:50



JEDNOSTKA PROJEKTOWA Via Ambra Sebastian Grabiński ul. Krucza 19/61, 00-525 Warszawa		Projekty drogowe
INWESTOR Powiat Gorlicki ul. Biecka 3 38-300 Gorlice		
NAZWA I ADRES OBIEKTU BUDOWLANEGO Przebudowa dróg dojazdowych do pól w ramach operacji pn.:Scalenie gruntów wsi Racławice, gmina Biecz, powiat Gorlice		
TYTUŁ RYSUNKU PLAN ORIENTACYJNY		
FUNKCJA BRANZA branża drogowa	IMIĘ I NAZWISKO SPECJALNOŚĆ I NUMER UPRAWNIEN BUDOWLANÝCH mgr inż. Sebastian Grabiński Uprawnienia budowlane do projektowania bez ograniczeń w specjalności drogowej nr MAZ/0014/PWBD/18	PODPIS DATA 06.2023r.
PROJEKTANT branża drogowa	mgr inż. Andrzej Duliński Uprawnienia budowlane do projektowania bez ograniczeń w specjalności drogowej nr MAZ/0012/PWBD/18	06.2023r.
SPRAWDZAJĄCY branża drogowa	mgr inż. Anna Winckiewicz	06.2023r.
SKALA RYS. 1:25 000	NR RYS. 1	ARKUSZ 1



LEGENDA:
DROGA NR 83 - ETAP 1.

- GRANICA OPRACOWANIA
- DZIAŁKI OBJĘTE INWESTYCJĄ
- PROJ. NAWIERZCHNIA JEZDNI
- PROJ. POBOCZE
- PROJ. KRAWĘDŹ POBOCZA
- PROJ. KRAWĘDŹ JEZDNI
- OŚ DROGI
- ⌋ PRZEPUST DO REMONTU

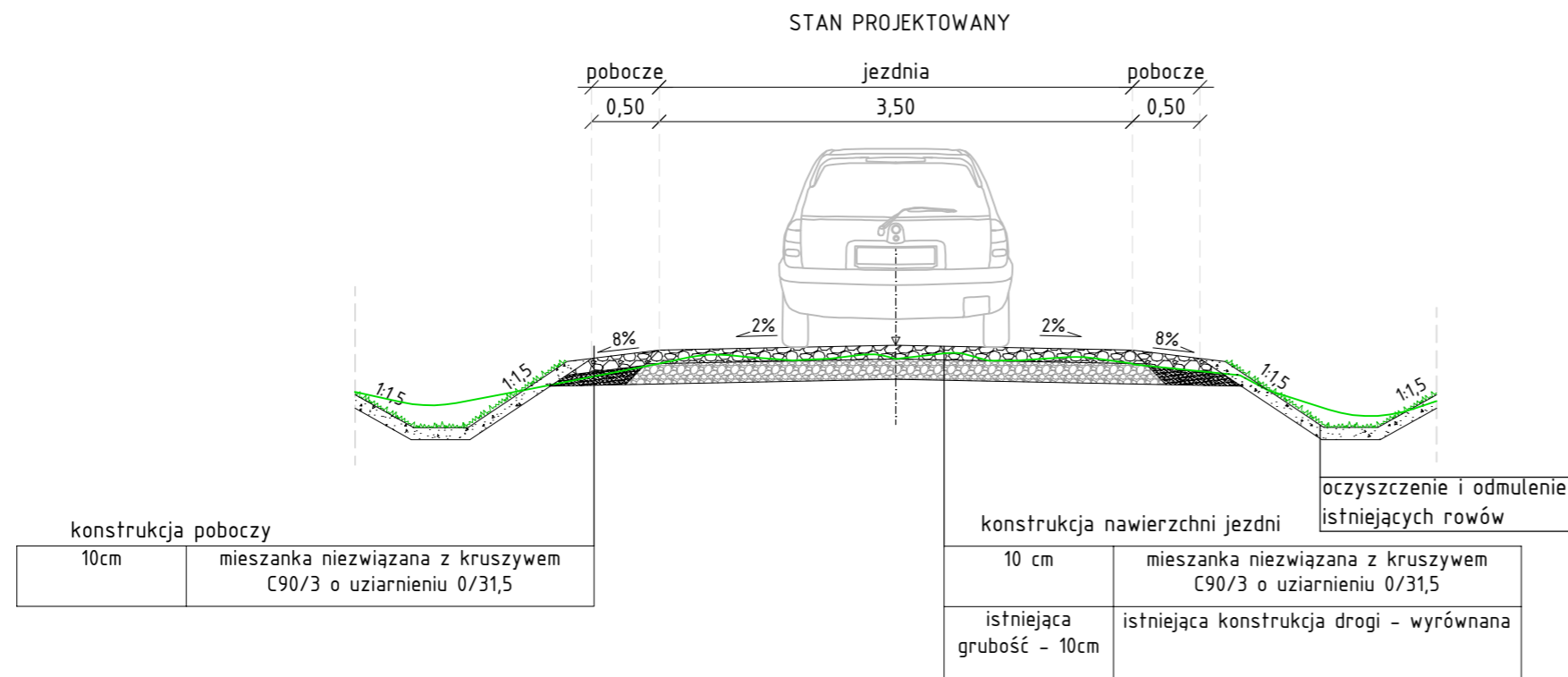
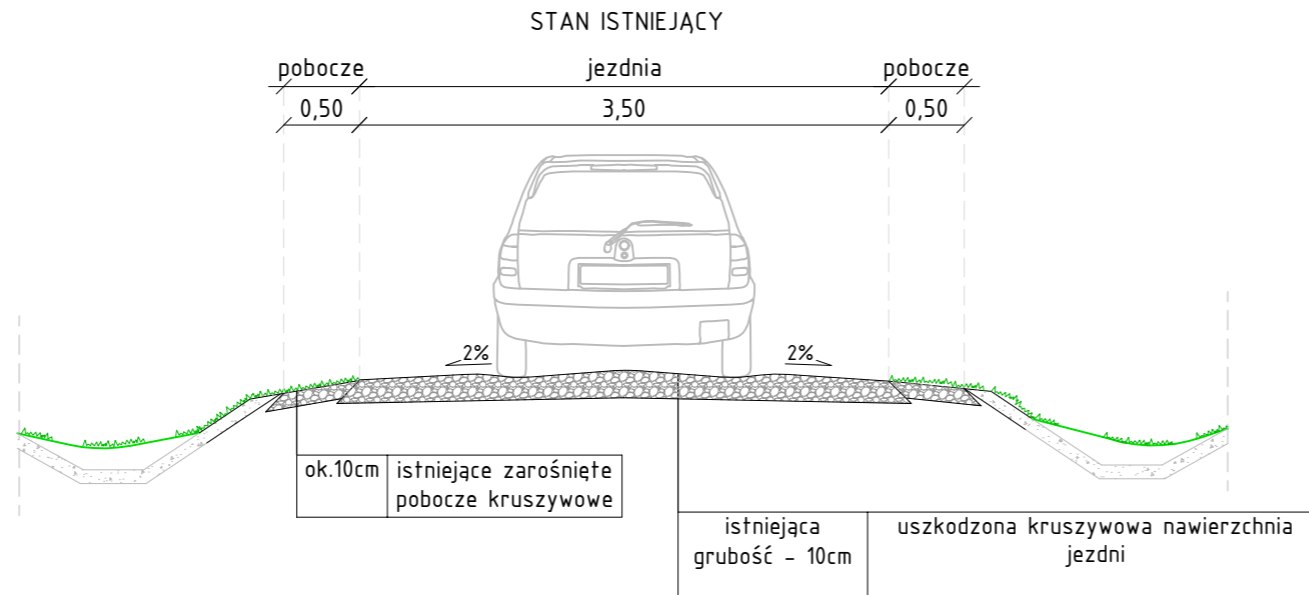
JEDNOSTKA PROJEKTOWA
Via Ambra Sebastian Grabiński
 ul. Krucza 19/61, 00-525 Warszawa

INWESTOR
Powiat Gorlicki
 ul. Biecka 3
 38-300 Gorlice

NAZWA I ADRES OBIEKTU BUDOWLANEGO
 Przebudowa dróg dojazdowych do pól w ramach operacji pn. Scalenie gruntów wsi Ractawice, gmina Biecz, powiat Gorlice




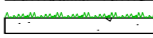
TYTUŁ RYSUNKU	PLAN SYTUACYJNY	
FUNKCJA BRANŻA	IMIE I NAZWIJSKO SPECJALNOŚĆ I NUMER UPRAWNIENI BUDOWLANÝCH	PODPIS DATA
PROJEKTANT branża drogową	mgr inż. Sebastian Grabiński Uprawnienia budowlane do projektowania bez ograniczeń w specjalności drogowej nr MAZ/0014/PWBD/18	06.2023r.
SPRAWDZAJĄCY branża drogową	mgr inż. Andrzej Duliński Uprawnienia budowlane do projektowania bez ograniczeń w specjalności drogowej nr MAZ/0012/PWBD/18	06.2023r.
SPORZĄDZIŁA	mgr inż. Anna Winkiewicz	06.2023r.
SKALA RYS. 1:1000		NR RYS. 2 ARKUSZ

ODCINEK od KM 0+000 do KM 0+559



DROGA NR 83 - ETAP 1.

LEGENDA:

-  istniejąca konstrukcja nawierzchni
-  mieszanka niezwiązana z kruszywem C90/3
-  grunt zasypowy
-  10 cm warstwa humusu wraz z obsianiem mieszanką traw

JEDNOSTKA PROJEKTOWA		Projekty drogowe
Via Ambra Sebastian Grabiński ul. Krucza 19/61, 00-525 Warszawa		
INWESTOR	Powiat Gorlicki ul. Biecka 3 38-300 Gorlice	
		
NAZWA I ADRES OBIEKTU BUDOWLANEGO		
Przebudowa dróg dojazdowych do pól w ramach operacji pn.:Scalenie gruntów wsi Ractawice, gmina Biecz, powiat Gorlice		
TYTUŁ RYSUNKU	PRZEKROJE NORMALNE	
FUNKCJA BRANZA	IMIĘ I NAZWISKO SPECJALNOŚĆ I NUMER UPRAWNIENÍ BUDOWLANÝCH	PODPIS DATA
PROJEKTANT <small>branża drogowa</small>	mgr inż. Sebastian Grabiński Uprawnienia budowlane do projektowania bez ograniczeń w specjalności drogowej nr MAZ/0014/PWBD/18	06.2023r.
SPRAWDZAJĄCY <small>branża drogowa</small>	mgr inż. Andrzej Duliński Uprawnienia budowlane do projektowania bez ograniczeń w specjalności drogowej nr MAZ/0012/PWBD/18	06.2023r.
SPORZĄDZIŁA	mgr inż. Anna Winckiewicz	
SKALA RYS. 1:50	NR RYS. 3	ARKUSZ