



FIBA S.C.

GRZEGORZ PIWNIK · PIOTR ISKRZYŃSKI

FIRMA INŻYNIERYJNO
BUDOWLANO ARCHITEKTONICZNA

Stobiecko Szlacheckie 158
97-561 Ładzice,
NIP: 772-240-35-73
tel. 607 222 693, 606 637 458
www.fibasc.pl

Stadium:	PROJEKT STAŁEJ ORGANIZACJI RUCHU DROGOWEGO	
Obiekt:	PARKING	
Nazwa Inwestycji:	„Budowa parkingu z dwudziestoma pięcioma miejscami postojowymi wraz z odwodnieniem na terenie działki nr ewid. 4403/6 obręb 23 Pajęczno w ramach zadania realizowanego pn. „Budowa parkingu na potrzeby Starostwa Powiatowego z Pajęcznie przy ul. Kościuszki 76.”	
Inwestor:	Powiat Pajęczański 98-330 Pajęczno, ul. Kościuszki 76	
Jednostka Projektowa:	FIBA s.c. Grzegorz Piwnik, Piotr Iskrzyński Stobiecko Szlacheckie 158, 97-561 Ładzice	
Adres:	Miasto Pajęczno- ul. Kościuszki 76 obręb 23 działka nr ewid. 4403/6	
Projektant:	mgr inż. Grzegorz Piwnik Nr upr. LOD/2347/POOD/14	

SPIS TREŚCI

A. Część opisowa

1. Podstawa opracowania
 2. Zakres opracowania
 3. Stan istniejący
 4. Stan projektowany
 5. Termin wprowadzenia organizacji ruchu
 6. Wykaz materiałów do oznakowania
 7. Dane końcowe
-

B. Załączniki graficzne

1. Orientacja - RYS NR 1
 2. Stan docelowy– RYS NR 2
-

CZĘŚĆ A

Opis techniczny do projektu stałej organizacji ruchu drogowego parkingu zlokalizowanego przy Starostwie Powiatowym w Pajęcznie.

1. Podstawa opracowania

- Ustawa z dnia 20 czerwca 1997 r. Prawo o ruchu drogowym (tj. Dz. U. z 2018 r. poz. 1990 ze zmianami)
- Rozporządzenie Ministra Infrastruktury z dnia 3 lipca 2003 r. w sprawie szczegółowych warunków technicznych dla znaków i sygnałów drogowych oraz urządzeń bezpieczeństwa ruchu drogowego i warunków ich umieszczania na drogach (Dz. U. Nr 2019 poz. 2311),
- Szczegółowe warunki techniczne dla znaków i sygnałów drogowych oraz urządzeń bezpieczeństwa ruchu drogowego i warunki ich umieszczania na drogach. Załącznik nr 1-4 do rozporządzenia z dnia 3 lipca 2003 r. w sprawie szczegółowych warunków technicznych dla znaków i sygnałów drogowych oraz urządzeń bezpieczeństwa ruchu drogowego i warunków ich umieszczania na drogach (Załącznik do nr-u 220, poz. 2181 z dnia 23 grudnia 2003 r.),
- Rozporządzenie Ministra Infrastruktury z dnia 23 września 2003 r. w sprawie szczegółowych warunków zarządzania ruchem na drogach oraz wykonywania nadzoru nad tym zarządzaniem (Dz. U. z 2017 r. poz. 784),
- wizja lokalna w terenie.

2. Zakres opracowania

Projekt zawiera komplet oznakowania pionowego i poziomego projektowanego parkingu zlokalizowanego na działce nr ewid. 4403/6.

3. Stan istniejący

Projektowany parking zlokalizowana jest za budynkiem Starostwa Powiatowego w Pajęcznie. Wjazd na teren parkingu odbywa się poprzez drogę wewnętrzną zlokalizowaną na działkach nr ewid.: 4403/6 i 4403/7. W stanie istniejącym teren planowanego przedsięwzięcia jest utwardzony nawierzchnią z płyt betonowych z przeznaczeniem na postój pojazdów.

4. Stan projektowany

Przedsięwzięcie polegać będzie na budowie parkingu w ilości 25 miejsc postojowych dla samochodów osobowych w tym 2 miejsc dla osób niepełnosprawnych.

W stanie docelowym projektuje się oznakować miejsca postojowe z przeznaczeniem dla osób niepełnosprawnych znakami poziomymi P-20 i P-24 oraz tabliczką T-29. Pozostałe miejsca zostaną wydzielone przy pomocy oznakowania poziomego P-18. Dodatkowo nawierzchnia miejsc postojowych przeznaczonych dla osób niepełnosprawnych zostanie pomalowana na kolor niebieski (oznakowanie cienkowarstwowe).

Istniejące słupki blokujące U-12c zlokalizowane na projektowanym parkingu przeznaczone są do wymiany.

Stan projektowany (docelowy) przedstawiono na rysunku nr 2.

5. Termin wprowadzenie organizacji ruchu

Planowany termin wprowadzenia wewnętrznej organizacji ruchu to: 2 kwartał 2021r.

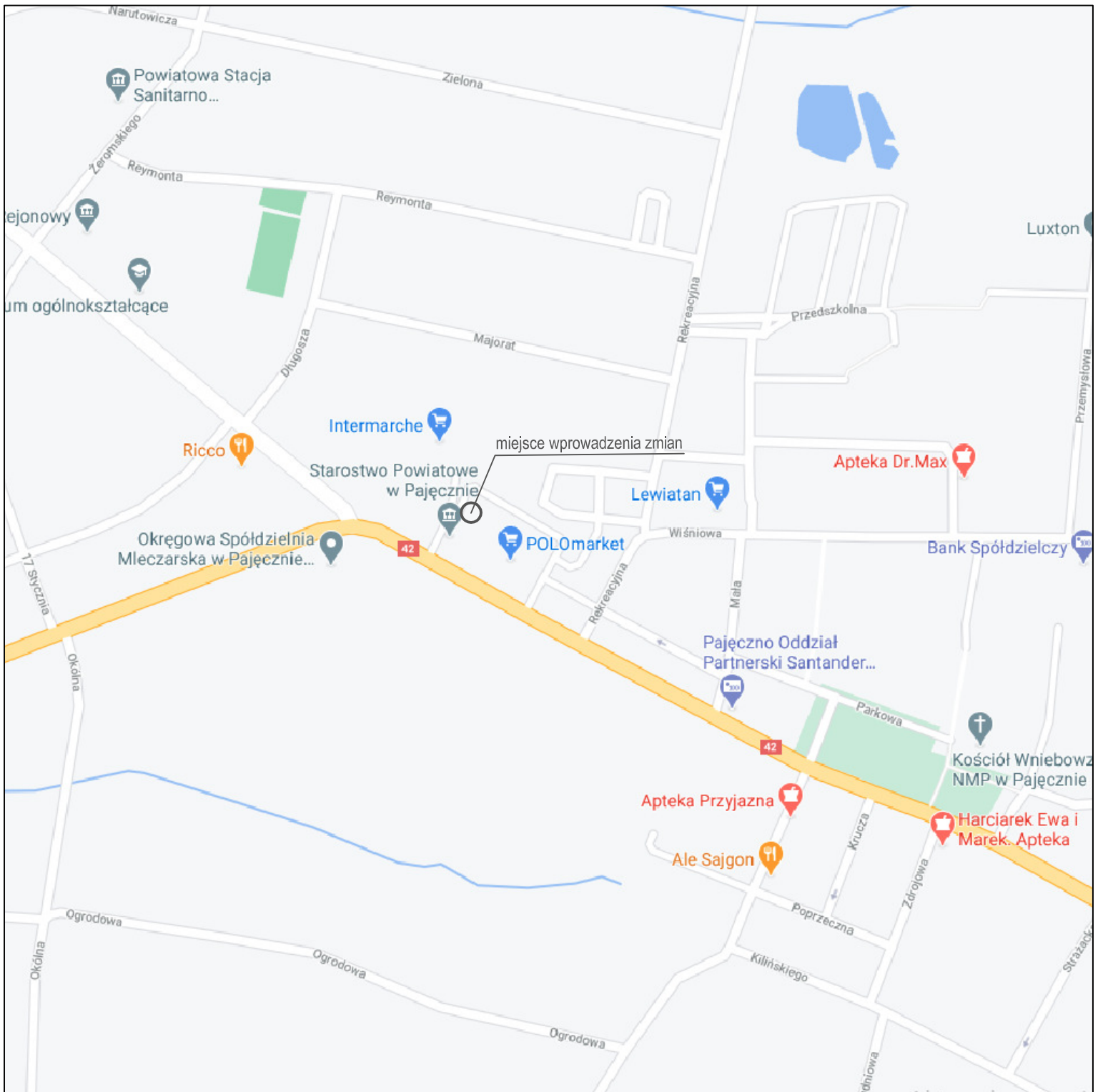
6. Wykaz materiałów do oznakowania

Oznakowanie pionowe			
L.p.	Rodzaj znaku	Stan	Ilość [szt.]
1.	T-29	projektowany	2
2.	U-12c	istniejący do wymiany	2
Oznakowanie poziome			
L.p.	Rodzaj znaku	Stan	Ilość [m2]
3.	P-18	projektowany	21,94
4.	P-20	projektowany	6,49
5.	P-24	projektowany	1,52
6.	powierzchnia niebieska	projektowany	36,00
suma:			65,95

7. Dane końcowe

- Należy zastosować znaki pionowe grupy wielkości małe,
- Tarcze znaków powinny być wykonane z folii odblaskowej min. I generacji,
- Znaki należy montować na słupkach ocynkowanych o śr. 2" z zabetonowaniem,
- Odległość zamontowanego znaku pionowego od krawędzi jezdni i miejsc postojowych (istniejących i projektowanych) powinna wynosić 0,5 – 2,0 mb,
- Odległość pionowa dolnej krawędzi tarczy znaku od nawierzchni chodnika powinna wynosić min. 2,2m
- Oznakowanie poziome na jezdni wykonać jako cienkowarstwowe,
- Dla zapewnienia odpowiedniej widoczności znaków poziomych do ich wykonania należy zastosować atestowane materiały,
- Projekt organizacji ruchu nie podlega zatwierdzeniu – projektowany obiekt stanowi parking.
















CZĘŚĆ B – ZAŁĄCZNIKI GRAFICZNE

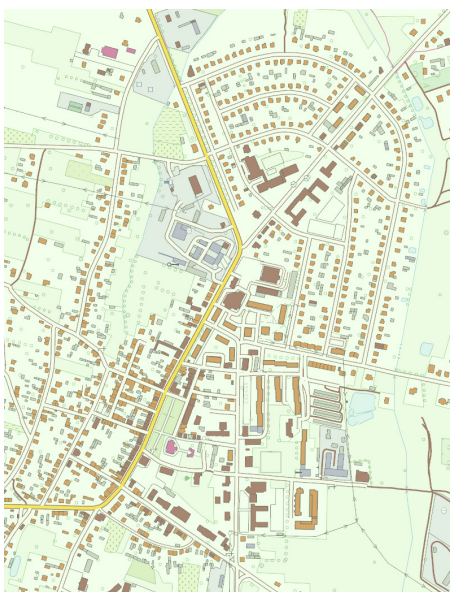


JEDNOSTKA PROJEKTOWA: FIBA s.c. GRZEGORZ PIWNIK, PIOTR ISKRZYŃSKI FIRMA INŻYNIERYJNO BUDOWLANO ARCHITEKTONICZNA 97-561 ŁADZICE, STOBIECKO SZLACHECKIE 158			
INWESTOR: POWIAT PAJĘCZAŃSKI 98-330 PAJĘCZNO, UL. KOŚCIUSZKI 76			
ZADANIE: BUDOWA PARKINGU Z DWUDZIESTOMA PIĘCIOMA MIEJSCAMI POSTOJOWYMI WRAZ Z ODWODNIENIEM NA TERENIE DZIAŁKI NR EWID. 4403/6 OBRĘB 23 PAJĘCZNO W RAMACH ZADANIA REALIZOWANEGO PN "BUDOWA PARKIBGU NA POTRZEBY STAROSTWA POWIATOWEGO W PAJĘCZNI PRZ UL. KOŚCIUSZKI 76"			
STADIUM: PROJEKT STAŁEJ ORGANIZACJI RUCHU DROGOWEGO			
ADRES OBIEKTU: MIASTO PAJĘCZNO – UL. KOŚCIUSZKI 76 OBRĘB 23 DZIAŁKA NR EWID. 4403/6			RYSUNEK NR: 1
TYTUŁ RYSUNKU: ORIENTACJA			SKALA: 1:10000
PROJEKTOWAŁ: MGR INŻ. GRZEGORZ PIWNIK	NR UPRAWNIEŃ LOD/2347/POOD/14	PODPIS	DATA: 11.2020 r.

JEDNOSTKA PROJEKTOWA:		FIBA s.c. GRZEGORZ PIWNIK, PIOTR ISKRZYŃSKI FIRMA INŻYNIERYJNO BUDOWLANO ARCHITEKTONICZNA 97-561 ŁADZICE, STOBIECKO SZLACHECKIE 158	
INWESTOR:		POWIAT PAJĘCZAŃSKI 98-330 PAJĘCZNO, UL. KOŚCIUSZKI 76	
ZADANIE: BUDOWA PARKINGU Z DWUDZIESTOMA PIĘCIOMA MIEJSCAMI POSTOJOWYMI WRAZ Z ODWODNIENIEM NA TERENIE DZIAŁKI NR EWID. 4403/6 OBRĘB 23 PAJĘCZNO W RAMACH ZADANIA REALIZOWANEGO PN. "BUDOWA PARKINGU NA POTRZEBY STAROSTWA POWIATOWEGO W PAJĘCZNI PRZY UL. KOŚCIUSZKI 76"			
STADIUM: PROJEKT STAŁEJ ORGANIZACJI RUCHU DROGOWEGO			
ADRES OBIEKTU:		MIASTO PAJĘCZNO – UL. KOŚCIUSZKI 76 OBRĘB 23 DZIAŁKA NR EWID. 4403/6	RYСУNEK NR: 2
TYTUŁ RYSUNKU:		STAN DOCELOWY	
PROJEKTOWAŁ:	NR UPRAWNIEN	PODPIS	DATA:
MGR INŻ. GRZEGORZ PIWNIK	LOD/2347/POOD/14		11.2020 r.

LEGENDA:

-  ist. oznakowanie pionowe
-  ist. słupki blokujące U-12c (do wymiany)
-  proj. oznakowanie pionowe
-  proj. oznakowanie poziome
-  proj. jezdnie z kostki betonowej z fazą koloru szarego
-  proj. utwardzenia z kostki betonowej (chodniki, wyspy rozdzielu)
-  proj. miejsca postojowe (23 szt.) o nawierzchni z kostki betonowej płyty ażurowe, kostka ażurowa
-  proj. miejsca postojowe (2 szt.) o nawierzchni z kostki betonowej - miejsca dla osób niepełnosprawnych, kostka pełna (mikrofaza)
-  proj. zieleni uprządkowana
-  projektowane krawężniki wystające
-  projektowane krawężniki zanizone
-  linie rozdzielu (rozdziel kolorystyczny kostką betonową lub malowaniem cienkowarstwowo)
-  proj. szlaban, L=7m
-  proj. bariera łańcuchowa, L=31m
-  obrzeże betonowe 8x30 cm













Szkielet lokalizacji

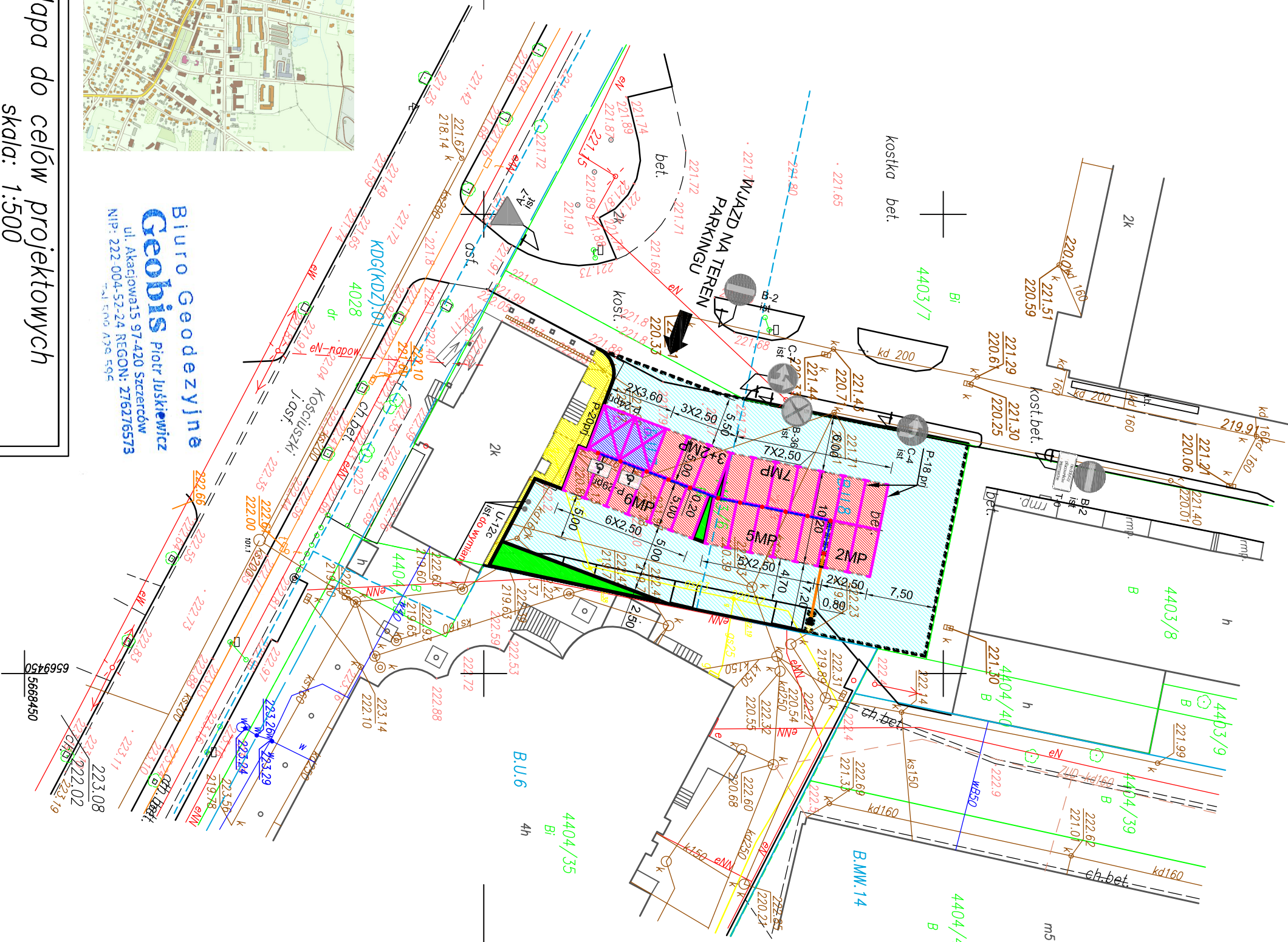
Mapa do celów projektowych
skala: 1:500

powiat: 1009 pajęczanski
jed. ewid.: 100904_4 m. Pajęczno
obręb: 0023 PAJĘCZNO miasto
działki: 4403/6

GN.6642.1046.2020
sekcje: 6.149.29.09.1.4,
6.149.29.09.3.2

Układ współrzędnych płaskich 2000/6
Układ odniesienia wysokości-Krosno2018

- LEGENDA:
-  zakres opracowania.
 -  granice działek.
 -  granice użytków.
 -  istniejące sieci:
 -  energetyczna.
 -  wodociągowa.
 -  kanalizacyjna
 -  teletechniczna
 -  sieci projektowane
 -  linie i oznaczenia MPZP



Biurowie Geodezyjne
Geobis Piotr Juszkiewicz
ul. Akacjiowa15 97-420 Szczerców
NIP: 222 004-52-24 REGON: 276276573
ul. Armii 67a 59c

Poświadczam się, że niniejszy dokument został opracowany w wyniku prac geodezyjnych i kartograficznych, których rezultaty zawiera operat techniczny wpisany do ewidencji materiałów państwowego zasobu geodezyjnego i kartograficznego	
Organ prowadzący państwowy zasób geodezyjny i kartograficzny	STATYSTYKA PAŃSTWA
Identyfikator ewidencyjny materiału zasobu - operatu technicznego	P-1009
Data wpisania operatu technicznego do ewidencji materiałów zasobu	2020-10-15
Imię, nazwisko i podpis osoby reprezentującej organ	Zup. STANISŁAW

Właściciel: GEODETA UPRAWNIOWY
Zawód: geodeta, kartograf, kataster

gebis BIURO GEODEZYJNE
Piotr Juszkiewicz

Sporządził: Piotr Juszkiewicz upr. nr 17019
GEODETA UPRAWNIOWY
ul. Armii 67a 59c