

Legenda

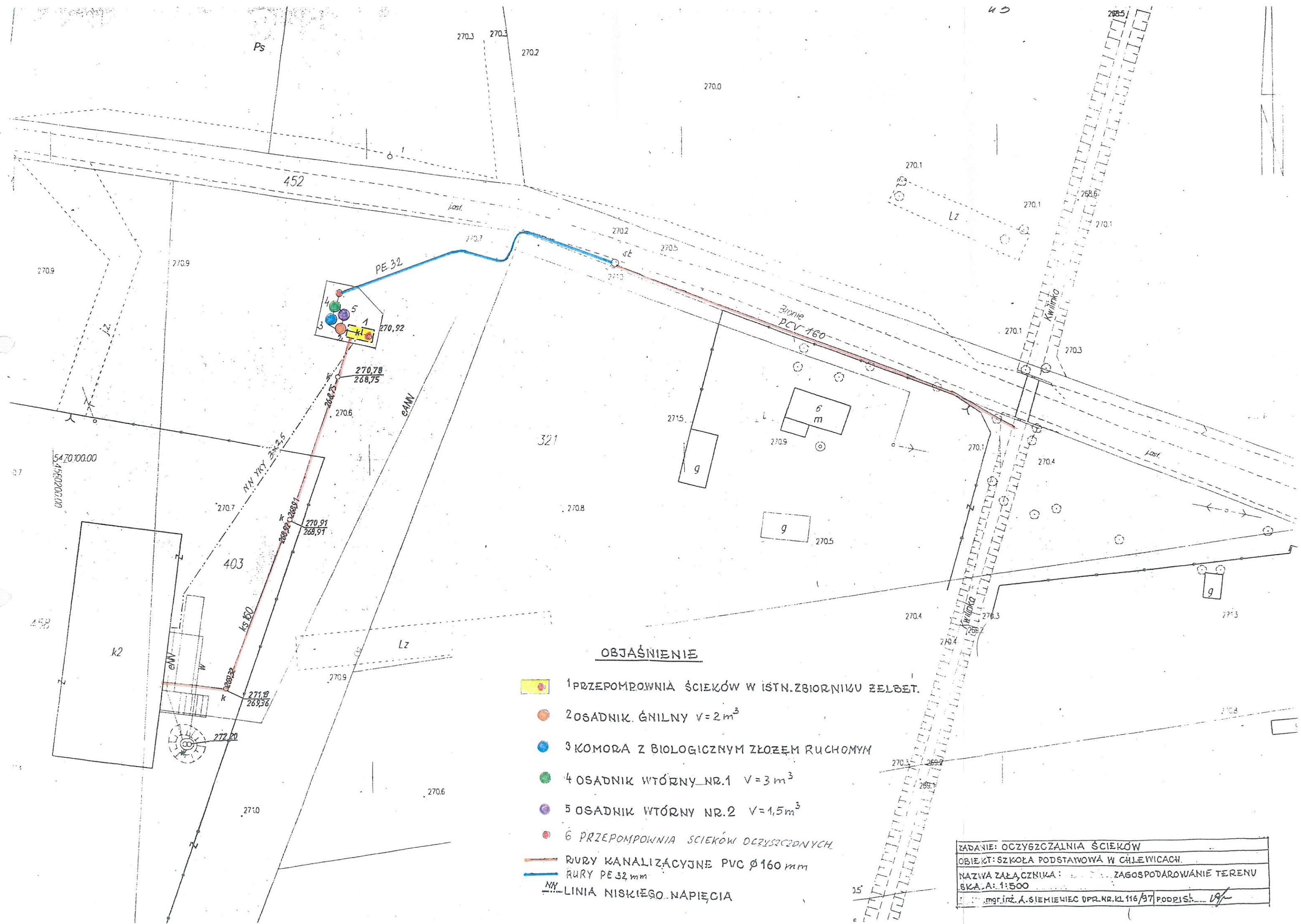
- 1. Lokalizacja oczyszczalni ścieków
- 2. Rurociąg odprowadzający ścieki
- 3. Lokalizacja wylotu odprowadzającego ścieki bytowe do rowu R-12
- Zasięg oddziaływania zamierzonego korzystania z wód

Powinno się zgodzić niebieskiej kopii z treścią materiału państwowego zasobu geodezyjnego i kartograficznego	
Organ prowadzący państwową służbę geodezyjną i kartograficzną	STAROSTA WILKOWOLSKI
Nazwa materiału zasobu	MAPA ZASADNICZA
Identyfikator ewidencyjny materiału zasobu	P. 2643. 2044. 102
Data planowania kopii	19 09 2017










GODŁO 326/4
 MAPA ZASADNICZA
 SKALA 1: 1000
 ukl. współrz. płas. prost. PL-2000
 woj. świętokrzyskie, pow. włoszczowski
 gmina MOSZCZÓW
 miejscowość 327-2 CHLEWICE
 data wydruku 19 09 2017
 sporządził: ANNA JANASIEWICZ
 syg. dok. GUM-6642-1470-2017

Ornamenty ewidencyjne dotyczące granic działek ewidencyjnych wykazanych na niniejszej mapie zostały uzyskane na podstawie pomiarów terenowych i wyników określonych obowiązkowych aktów przepisami standardami dotyczącymi geodezyjnych w związku z powyższym dane te nie stanowią pod względem dokładności i wartości pomiarowej wiarygodnego źródła danych.

OBIEKT	ODPROWADZENIE OCZYSZCZONYCH ŚCIEKÓW BYTOWYCH Z OCZYSZCZALNI ŚCIEKÓW ZLOKALIZOWANEJ PRZY ZESPOLE PLACÓWEK OŚWIATOWYCH W CHLEWICACH, DO ROWU MELIORACYJNEGO NR R-12 W KM. 0+500 W OBRĘBIE DZIAŁKI NR 321/3.	NR RYS 4
PRZEDMIOT RYSUNKU	PLAN URZĄDZEŃ WODNYCH DO OCZYSZCZANIA I ODPROWADZANIA ŚCIEKÓW	SKALA 1: 1000
OPRACOWAŁ	MARIAN RAK NR UPR 191/77	inż. MARIAN RAK Rzeczoznawca STWA nr 2059 Upr. bud. nr 9177



OBJAŚNIENIE

-  1 PRZEPOMPOWNIA ŚCIEKÓW W ISTN. ZBIORNIKU ŻELBET.
-  2 OSADNIK GŃILNY $V = 2\text{ m}^3$
-  3 KOMORA Z BIOLOGICZNYM ZŁOŻEM RUCHOMYM
-  4 OSADNIK WTÓRNY NR.1 $V = 3\text{ m}^3$
-  5 OSADNIK WTÓRNY NR.2 $V = 1,5\text{ m}^3$
-  6 PRZEPOMPOWNIA ŚCIEKÓW OCZYSZCZONYCH
-  RURY KANALIZACYJNE PVC $\phi 160\text{ mm}$
-  RURY PE 32 mm
-  LINIA NISKIEGO NAPIĘCIA

ZADANIE: OCZYSZCZALNIA ŚCIEKÓW
OBIEKT: SZKOŁA PODSTAWOWA W CHLEWICACH.
NAZWA ZAŁĄCZNIKA: ZAGOSPODAROWANIE TERENU
SKALA: 1:500
mgr. inż. A. SIEMIENIEC DPR. NR. KL 116/97 PODRIŚĆ: 