

## OPIS PRZEDMIOTU ZAMÓWIENIA dla części I i II

Przedmiotem zamówienia jest: Wykonanie dokumentacji technicznych dotyczących „Modernizacji infrastruktury drogowej polegającej na remontach dróg na terenie Gminy Biecz” - Etap 1, w podziale na dwie części:

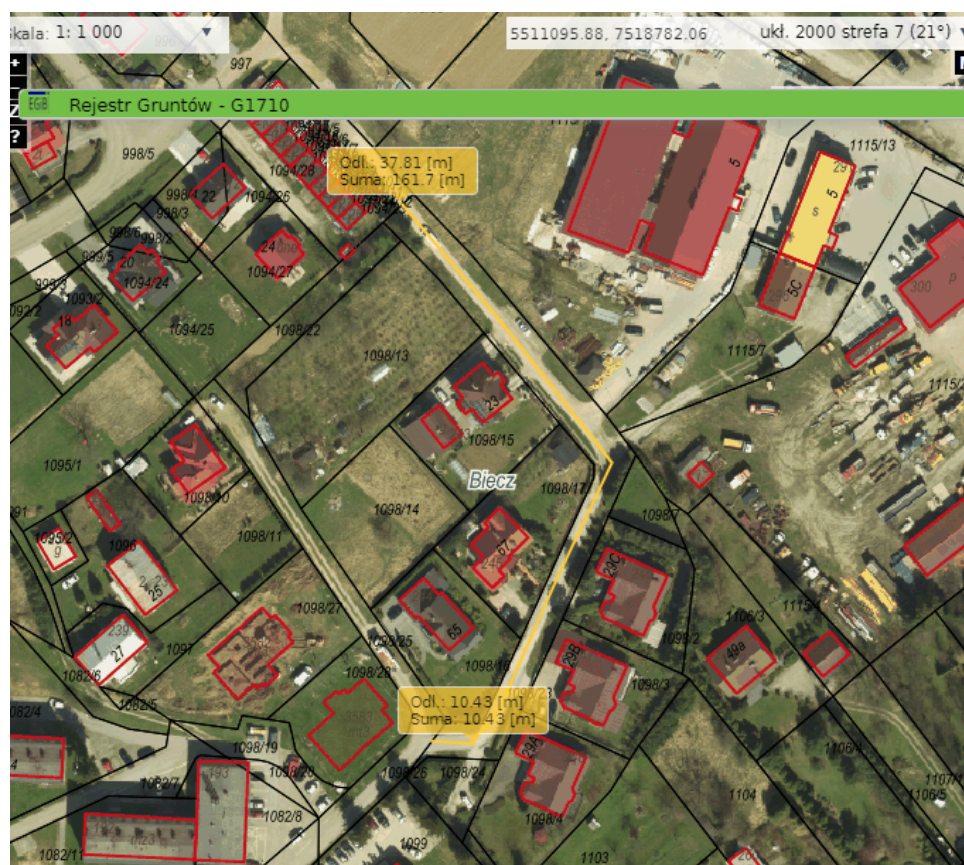
### Część I - Wykonanie dokumentacji technicznych dla zadań od 1 do 6.

Zakres obejmuje :

#### Zadanie 1.

Remont drogi gminnej ul. K. Wielkiego w miejscowości Biecz o długości 165 m.

Dz. nr. ewid. 1098/23



Ogólny zakres robót do projektowania drogi obejmuje w szczególności:

- wymiana istniejącej podbudowy,
- wykonanie nawierzchni asfaltowej,
- wykonanie poboczy z kruszywa łamanego,
- remont urządzeń odwodnienia drogi,
- wszelkie inne roboty jakie okażą się niezbędne dla wykonania przedmiotu zamówienia.

## Zadanie 2 .

Remont drogi gminnej „Markuszka” w miejscowości Biecz o długości 177 m.

Nr ewid.dz. 1413/4, 1390/2, 1394/2, 1393/2, 1392/1, 1391/2, 1307



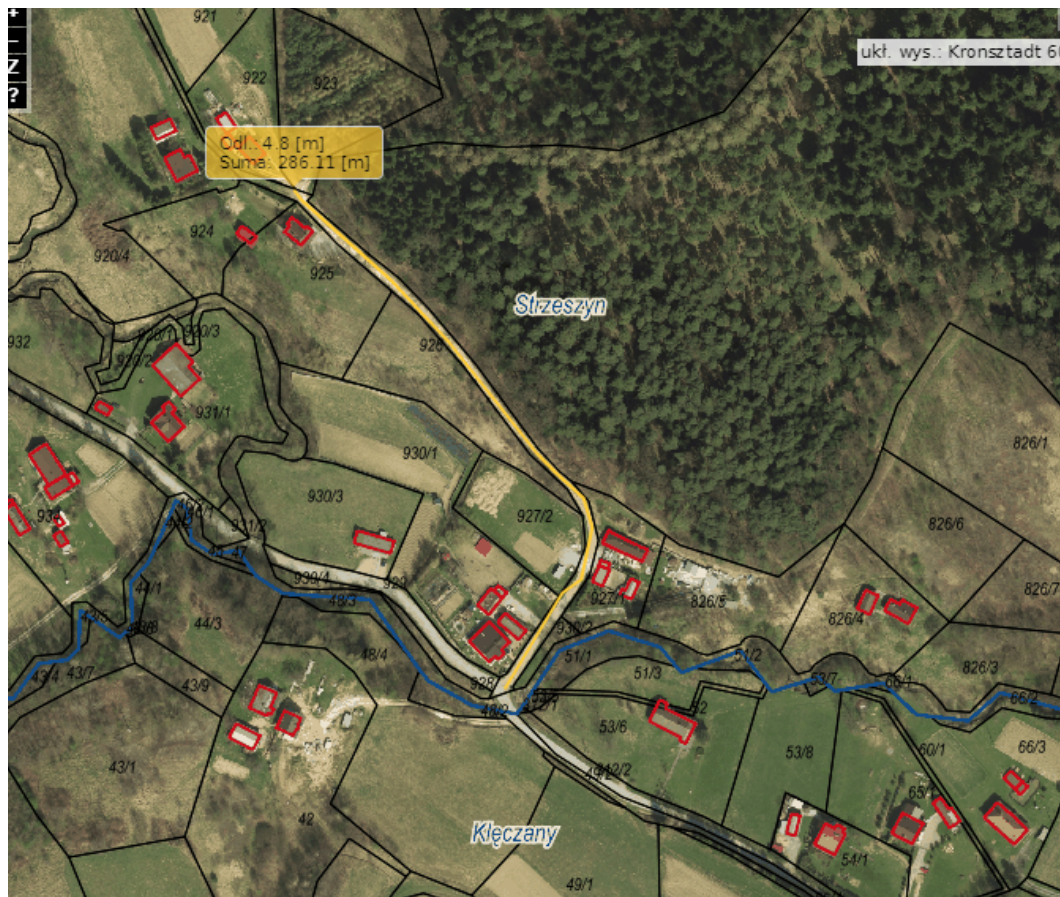
Ogólny zakres robót do projektowania drogi obejmuje w szczególności:

- wymiana istniejącej podbudowy,
- wykonanie nawierzchni asfaltowej,
- wykonanie poboczy z kruszywem łamanym,
- remont urządzeń odwodnienia drogi,
- wszelkie inne roboty jakie okażą się niezbędne dla wykonania przedmiotu zamówienia.

### Zadanie 3.

Remont drogi gminnej „Na Róża” w miejscowości Strzeszyn o długości 285 m.

Nr. ewid.dz. 913



Ogólny zakres robót do projektowania drogi obejmuje w szczególności:

- wymiana istniejącej podbudowy,
- wykonanie nawierzchni asfaltowej,
- wykonanie poboczy z kruszywa łamanego,
- remont urządzeń odwodnienia drogi,
- regulacja studzienek kanalizacyjnych,
- wszelkie inne roboty jakie okażą się niezbędne dla wykonania przedmiotu zamówienia.

#### Zadanie 4.

Remont drogi gminnej Kolonia Dolna w miejscowości Libuszy o długości 140 m.

Nr. ewid.dz. 97



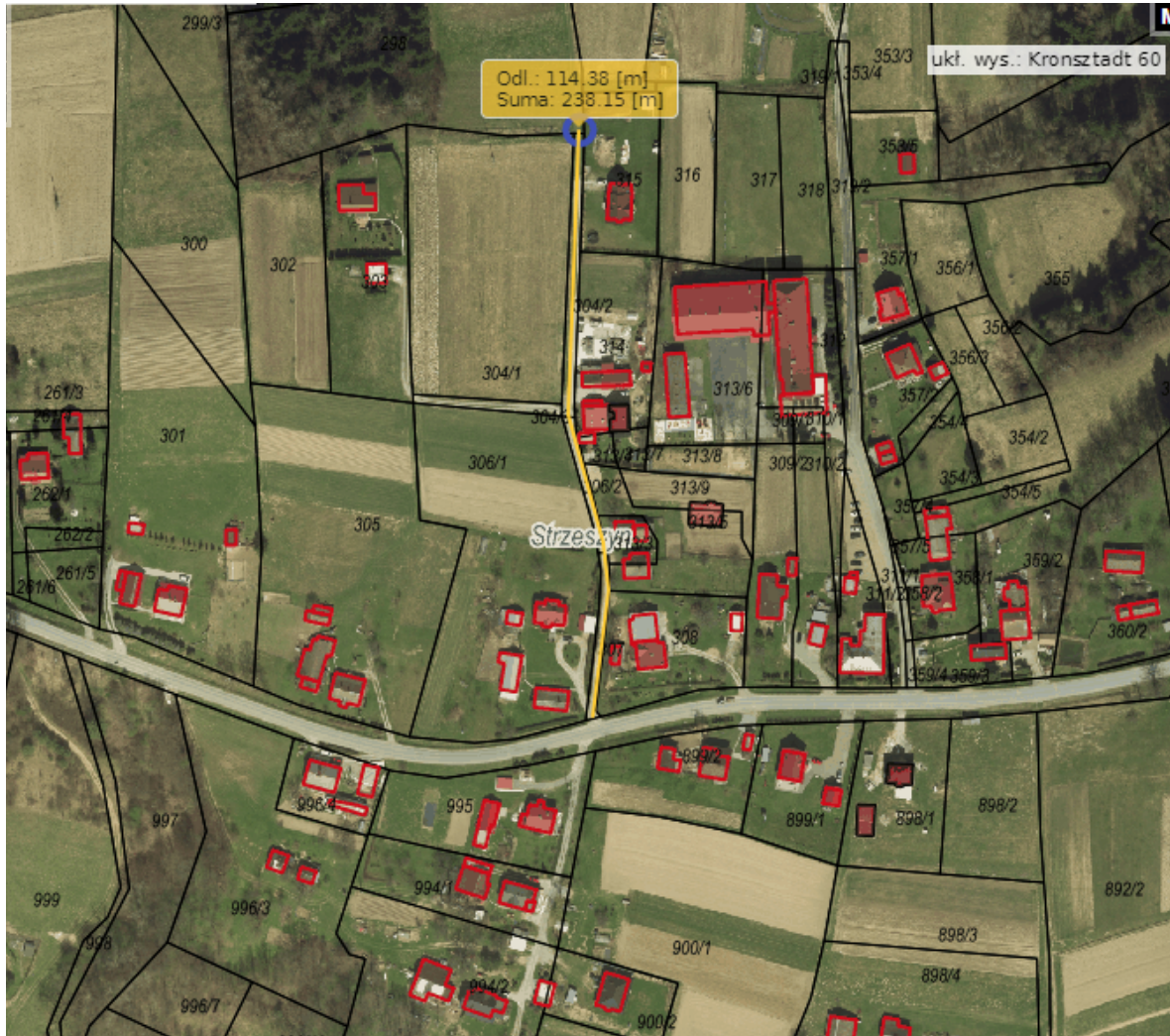
Ogólny zakres robót do projektowania drogi obejmuje w szczególności:

- wymiana istniejącej podbudowy,
- wykonanie nawierzchni asfaltowej,
- wykonanie poboczy z kruszywa łamanego,
- remont urządzeń odwodnienia drogi,
- wszelkie inne roboty jakie okażą się niezbędne dla wykonania przedmiotu zamówienia.

## Zadanie 5.

Remont drogi gminnej „Na Szarego” w miejscowości Strzeszyn o długości 240 m.

Nr ewid.dz. 304/2, 306/2, 307



Ogólny zakres robót do projektowania drogi obejmuje w szczególności:

- wymiana istniejącej podbudowy,
- wykonanie nawierzchni asfaltowej,
- wykonanie poboczy z kruszywa łamanego,
- remont urządzeń odwodnienia drogi,
- wszelkie inne roboty jakie okażą się niezbędne dla wykonania przedmiotu zamówienia.

## Zadanie 6.

Remont drogi gminnej „Zielona Ulica” w miejscowości Binarowa o długości 200 m.

Nr ewid.dz. 407/2, 3225,415/2



Ogólny zakres robót do projektowania drogi obejmuje w szczególności:

- wymiana istniejącej podbudowy,
- wykonanie nawierzchni asfaltowej,
- wykonanie poboczy z kruszywa łamanego,
- remont urządzeń odwodnienia drogi,
- wszelkie inne roboty jakie okażą się niezbędne dla wykonania przedmiotu zamówienia.

## Część II Wykonanie dokumentacji technicznych dla zadań od 7 do 11.

Zakres obejmuje :

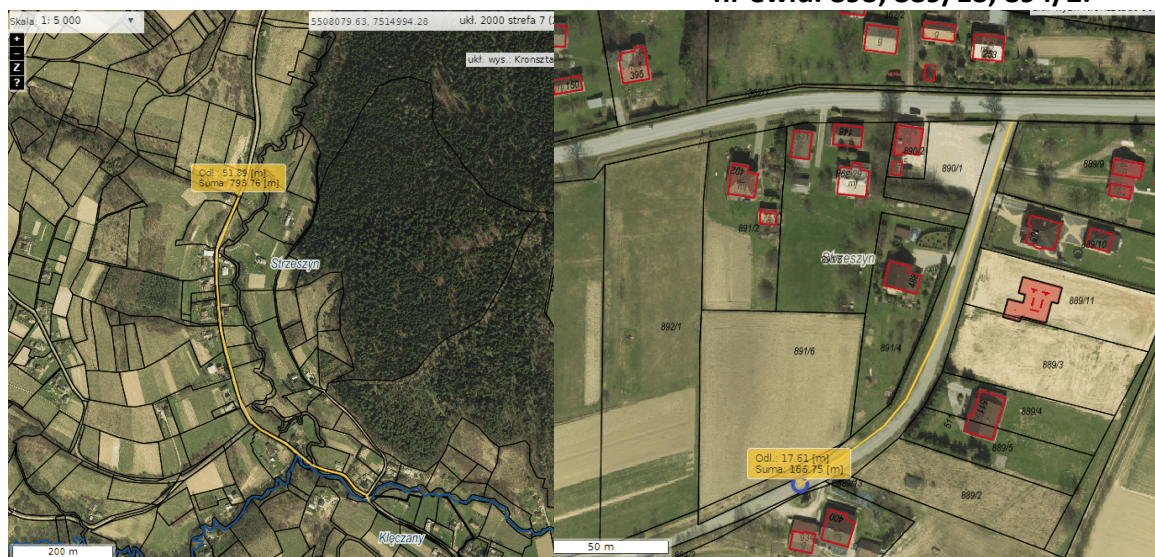
### Zadanie 7.

Remont drogi gminnej „Potoki” w miejscowości Strzeszyn o łącznej długości 997 m.

Odcinek od strony Klęczan o długości 830 m.

Działki nr ewid. 1487,913,929,933

Odcinek od strony DP -167 m. Działki nr ewid. 893, 889/13, 894/2.



Ogólny zakres robót do projektowania drogi obejmuje w szczególności:

- remont istniejącej nawierzchni asfaltowej,
- uzupełnienie istniejących poboczy,
- remont urządzeń odwodnienia drogi,
- wymianę barier mostowych,
- karczowanie i wycinka zakrzaczeń,
- wszelkie inne roboty jakie okażą się niezbędne dla wykonania przedmiotu zamówienia.

## Zadanie 8

Remont drogi gminnej „Na Kopiec ” w miejscowości Biecz o łącznej długości 400 m.

Odcinek drogi o długości 365m.

Odcinek drogi o długości 35m.

Nr dz. 2753/1, 2753/2, 2753/3

Nr dz. 2753/3



Ogólny zakres robót do projektowania drogi obejmuje w szczególności:

- rozbiórka istniejącej nawierzchni
- wymiana istniejącej podbudowy,
- wykonanie nawierzchni asfaltowej,
- wykonanie opaski z kruszywa łamanego,
- remont urządzeń odwodnienia drogi,
- wszelkie inne roboty jakie okażą się niezbędne dla wykonania przedmiotu zamówienia.



### Zadanie 9.

Remont drogi gminnej „Grobla” w miejscowości Sitnica o długości 700 m.

Dz. o nr ewid.1305,1322,1328



Ogólny zakres robót do projektowania drogi obejmuje w szczególności:

- remont istniejącej nawierzchni asfaltowej,
- uzupełnienie istniejących poboczy,
- remont urządzeń odwodnienia drogi,
- wszelkie inne roboty jakie okażą się niezbędne dla wykonania przedmiotu zamówienia.

## Zadanie 10.

Remont drogi gminnej „Na Pyznarów” w miejscowości Strzeszyn o długości 340 m.

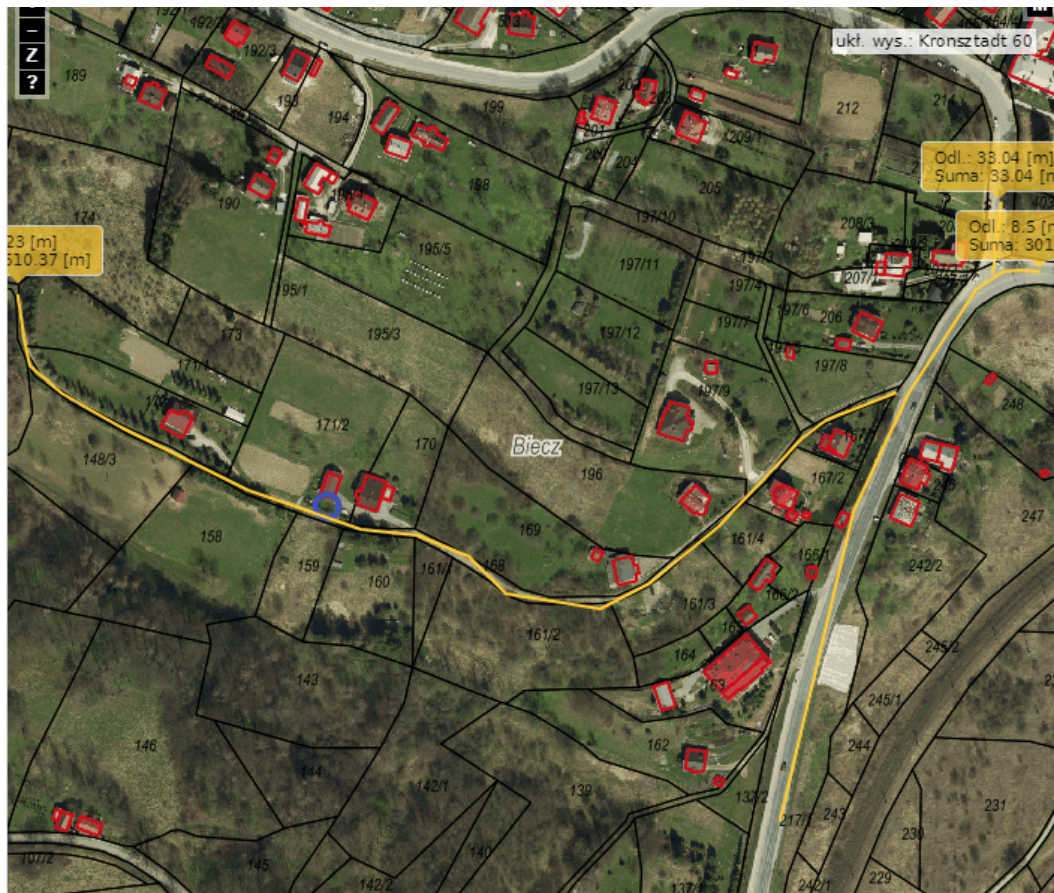
Nr ewid.dz. 1196/2, 1195/2, 1194/2,1193/2,1155/4, 1156/6, 1155/10,  
1155/8,1155/9,1156/4, 1158/10.



Ogólny zakres robót do projektowania drogi obejmuje w szczególności:

- wymiana istniejącej podbudowy,
- wykonanie nawierzchni asfaltowej,
- wykonanie poboczy z kruszywa łamanego,
- remont urządzeń odwodnienia drogi,
- wszelkie inne roboty jakie okażą się niezbędne dla wykonania przedmiotu zamówienia.

**11. Remont drogi gminnej „Staromiejska” w miejscowości Biecz o łącznej długości 850 m.  
Dz. o nr ewid.: 217/1, 168,17**



Ogólny zakres robót do projektowania drogi obejmuje w szczególności:

- wymiana istniejącej podbudowy,
- wykonanie nawierzchni asfaltowej,
- wykonanie poboczy z kruszywa łamanego,
- remont urządzeń odwodnienia drogi,
- remont istniejącego chodnika,
- remont barier drogowych,
- wymiana opraw oświetleniowych,
- odtworzenie oznakowania poziomego i pionowego,
- wszelkie inne roboty jakie okażą się niezbędne dla wykonania przedmiotu zamówienia.

II. Zakres opracowania dokumentacji technicznych dla wszystkich zadań części I i części II obejmuje:

- a. ustalenie kilometraża dla każdej drogi,
- b. wykonanie dokumentacji technicznej na mapach zasadniczych w skali 1:1000 w pięciu egzemplarzach dla każdego zadania osobno w wersji papierowej + wersja elektroniczna,
- c. wykonanie kosztorysu inwestorskiego zgodnie z Rozporządzeniem Ministra Infrastruktury z dnia 18 maja 2004 r. w sprawie określenia metod i podstaw sporządzania kosztorysu inwestorskiego, obliczania planowanych kosztów prac projektowych oraz planowanych kosztów robót budowlanych określonych w programie funkcjonalno-użytkowymi,
- d. przedmiaru robót w jednym egzemplarzu w wersji papierowej + wersja elektroniczna;
- e. opracowanie specyfikacji technicznych wykonania i odbioru robót w jednym egzemplarzu + wersja elektroniczna;
- f. wykonanie wszystkich niezbędnych opracowań oraz uzyskanie wszelkich wymaganych prawem uzgodnień i opinii, decyzji wraz z wnioskami o zgłoszenie robót budowlanych i uzyskaniem zaświadczeń o braku wniesienia sprzeciwu;
- g. informację BIOZ.

**Dokumentacja techniczna powinna spełniać wszystkie wymagania obowiązującego prawa budowlanego i innych obowiązujących aktów prawnych.**

- **Dokumentacje techniczne należy wykonać dla każdego zadania osobno. Strona tytułowa ww. dokumentacji technicznych ma zawierać nazwę zadania tj. np. „Remont drogi gminnej ul. K. Wielkiego w miejscowości Biecz o długości 165 m” oraz zapis: w ramach zadania pn : „Modernizacja drogi gminnej ul. K. Wielkiego w miejscowości Biecz o długości 165 m” .**
- **Podane w opisach numery działek ewidencyjnych stanowią orientację lokalizacyjną, projektując należy dostosować się do długości dróg podanych w ww. zadaniach.**
- **Zamawiający przekaze Wykonawcy elektroniczne wersje map zasadniczych w skali 1:000.**

**Termin realizacji:**

**Część I – do 55 dni od dnia podpisania umowy – uzyskanie zaświadczeń o braku wniesienia sprzeciwu do zgłoszeń, przy zachowaniu terminu pośredniego do 25 dni od dnia podpisania umowy-** złożenie wniosków o zgłoszenie robót budowlanych do organu architektury

**Część II - do 60 dni od dnia podpisania umowy– uzyskanie zaświadczeń o braku wniesienia sprzeciwu do zgłoszeń, przy zachowaniu terminu pośredniego do 30 dni od dnia podpisania umowy-** złożenie wniosków o zgłoszenie robót budowlanych do organu architektury

**Płatności częściowe:**

**Część I:**

Do 25 dni od dnia podpisania umowy- 80%

do 55 dni od dnia podpisania umowy- 20 %

**Część II:**

do 30 dni od dnia podpisania umowy- 80%

do 60 dni od dnia podpisania umowy- 20%