

W obszarze oznaczonym linią przerywaną koloru seledynowego dokonano aktualizacji treści mapy zasadniczej.
Nie wyklucza się istnienia w terenie innych niż wykazanych na niniejszej mapie urządzeń podziemnych, które nie były zgłoszone do inwentaryzacji.

"GEOKART"
USŁUGI GEODEZYJNO-KARTOGRAFICZNE
TOMASZ JASZCZUK
ul. Patockiego 2, 88-400 Żnin
NIP: 562-173-31-44, tel. (0) 603-43-29-43
GEODETA UPRAWNIONY
mgr inż. Tomasz Jaszczyk
upr. zawodowe GGK nr 21080

Luk	R= 70,00 głg= 18,2579 L= 20,08 T= 10,11 B= 0,73 X(N)= 5844605,94 Y(E)= 647255,73
-----	--

Luk	R= 160,00 głg= 17,8341 L= 44,92 T= 22,56 B= 1,58 X(N)= 5844696,90 Y(E)= 6472483,73
-----	--

Luk	R= 50,00 głg= 31,0118 L= 24,36 T= 12,42 B= 1,52 X(N)= 5844787,24 Y(E)= 6472478,48
-----	---

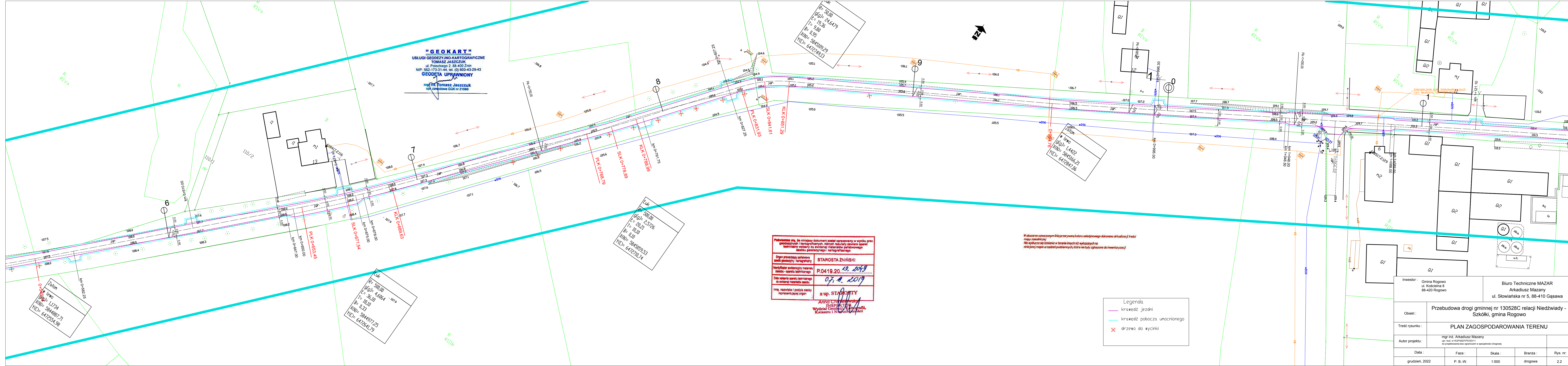
Luk	R= 50,00 głg= 22,8747 L= 17,97 T= 9,08 B= 0,82 X(N)= 5844832,00 Y(E)= 6472498,95
-----	--

Pozwiamy się, że niniejszy dokument został opracowany w wyniku prac geodezyjnych i kartograficznych, których realizacją zawarto operat techniczny wpisany do ewidencji materiałów państwowego zasobu geodezyjnego i kartograficznego	
Organ prowadzący państwowy zasób geodezyjny i kartograficzny	STAROSTA ŻNIŃSKI
Identyfikator ewidencyjny materiału zasobu - operat techniczny	P.0419.20.19.2019
Data wpisu do ewidencji materiałów państwowego zasobu geodezyjnego i kartograficznego	07.11.2019
Imię, nazwisko i podpis osoby reprezentującej organ	z up. STAROSTY Anna Chmielewska INSPIRATOR Wydział Geodezji i Kartografii, Kadry i Nauki o Ziemi

Zaloz	głg= 1 X(N)= 5 Y(E)= 6
-------	------------------------------

Legenda	
	krawędź jezdni
	krawędź pobocza umocnionego
	drzewo do wycinki

Inwestor : Gmina Rogowo ul. Kościelna 8 88-420 Rogowo		Biuro Techniczne MAZAR Arkadiusz Mazany ul. Słowińska nr 5, 88-410 Gąsawa		
Objekt :	Przebudowa drogi gminnej nr 130528C relacji Niedźwiady - Szkółki, gmina Rogowo			
Treść rysunku :	PLAN ZAGOSPODAROWANIA TERENU			
Autor projektu :	mgr inż. Arkadiusz Mazany upr. bud. nr KUP0027/P00D11 do projektowania bez ograniczeń w specjalności drogowej			
Data :	Faza :	Skala :	Branża :	Rys. nr:
grudzień, 2022	P. B.-W.	1:500	drogowa	2.1



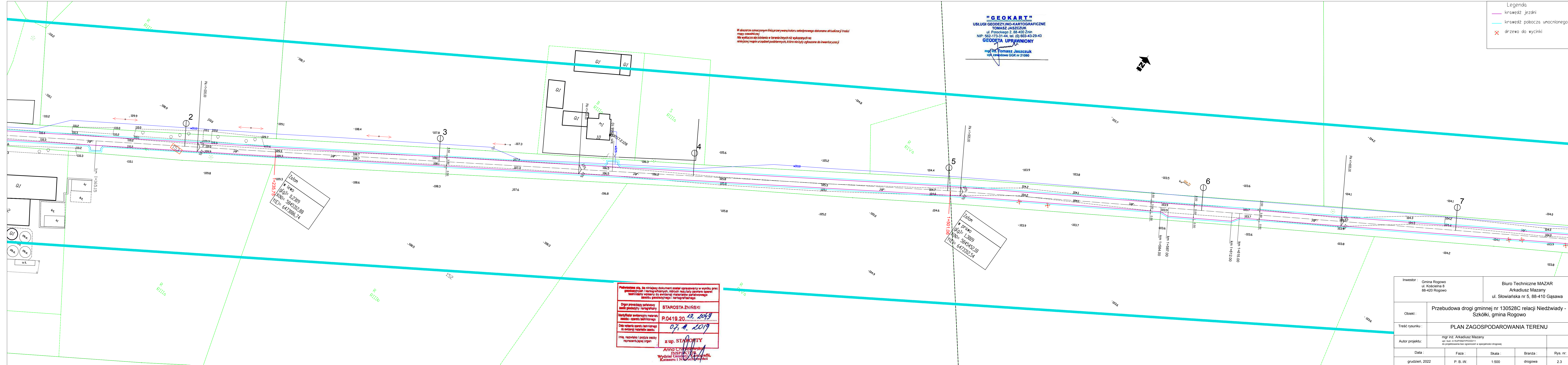
Legenda

- kraweż jezdni
- kraweż pobocza umocnionego
- drzewo do wycinki

"GEOKART"
USŁUGI GEODEZYJNO-KARTOGRAFICZNE
TOMASZ JASZCZUK
ul. Potockiego 2, 88-400 Żnin
NIP: 562-173-31-44, tel. (0) 603-43-29-43
GEODETA UPRAWNIENY

mgr inż. Tomasz Jaszczuk
upr. zawodowe GGK nr 21080

W obszarze oznaczonym linią przerywaną koloru seledynowego dokonano aktualizacji treści mapy zasadniczej
Nie wyklucza się istnienia w terenie innych niż wykazanych na niniejszej mapie urządzeń podziemnych, które nie były zgłoszone do inwentaryzacji



Inwestor : Gmina Rogowo ul. Kościelna 8 88-420 Rogowo		Biuro Techniczne MAZAR Arkadiusz Mazany ul. Słowiańska nr 5, 88-410 Gąsawa		
Obiekt :	Przebudowa drogi gminnej nr 130528C relacji Niedźwiady - Szkółki, gmina Rogowo			
Treść rysunku :	PLAN ZAGOSPODAROWANIA TERENU			
Autor projektu:	mgr inż. Arkadiusz Mazany upr. bud. nr KUP0027PPOD11 do projektowania bez ograniczeń w specjalności drogowej			
Data :	Faza :	Skala :	Branża :	Rys. nr:
grudzień, 2022	P. B.-W.	1:500	drogowa	2.3

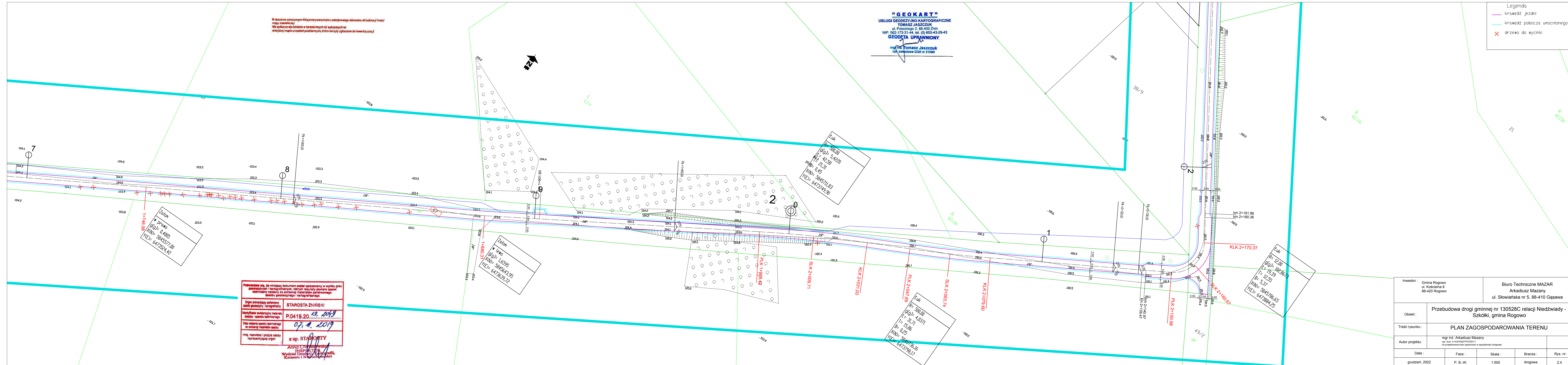
W obszarze oznaczonym linią przerywaną koloru seledynowego dokonano aktualizacji treści mapy zasadniczej
Nie wyklucza się istnienia w terenie innych niż wykazanych na niniejszej mapie urządzeń podziemnych, które nie były zgłoszone do inwentaryzacji

"GEOKART"
USŁUGI GEODEZYJNO-KARTOGRAFICZNE
TOMASZ JASZCZUK
ul. Potockiego 2, 88-400 Żnin
NIP: 562-173-31-44, tel. (0) 603-43-29-43
GEODETA UPRAWNIONY

mgr inż. Tomasz Jaszczyk
upr. zawodowe GGG nr 21080

Legenda

- krawęż jezdni
- krawęż pobocza umocnionego
- drzewo do wycinki



<p>Przekazanie się, za niniejszy dokument został opracowany w wyniku prac technicznych i kartograficznych, których realizacją zwiera operat techniczny wpisany do ewidencji materiałów kartograficznych zasobu geodezyjnego i kartograficznego</p>	
<p>Organ prowadzący kartografię zasobu geodezyjny i kartograficzny</p>	<p>STAROSTA ŻNIMSKI</p>
<p>Identyfikator ewidencyjny materiałów zasobu - operatu technicznego</p>	<p>P.0419.20 <i>19. 2019</i></p>
<p>Data wpisania operatu technicznego do ewidencji materiałów zasobu</p>	<p><i>07. 11. 2019</i></p>
<p>Imię, nazwisko i podpis osoby reprezentującej organ</p>	<p>z up. STAROSTY</p>

Anna Chmielewska
INSPEKTOR
Wydział Geodezji, Kartografii,
Katastru i Nieruchomości

Inwestor : Gmina Rogowo ul. Kościelna 8 88-420 Rogowo	Biuro Techniczne MAZAR Arkadiusz Mazany ul. Słowiańska nr 5. 88-410 Gasawa
---	--

Objekt :	Przebudowa drogi gminnej nr 130528C relacji Niedźwiady - Szkołki, gmina Rogowo
----------	--

Treść rysunku :	PLAN ZAGOSPODAROWANIA TERENU
-----------------	------------------------------

Autor projektu:	mgr inż. Arkadiusz Mazany upr. bud. nr KUP/0027/POOD/11
-----------------	--

Data :	Faza :	Skala :	Branża :	Rys. nr:
grudzień 2022	P.B.W.	1:500	drogowa	24

"GEOKART"
USŁUGI GEODEZYJNO-KARTOGRAFICZNE
TOMASZ JASZCZUK
ul. Potockiego 2, 88-400 Żnin
NIP: 562-173-31-44, tel. (0) 603-43-29-43
GEODETA UPRAWNIONY

mgr inż. Tomasz Jaszczyk
upr. zawodowe GGK nr 21080

Legenda

— krawężń jezdni

— krawężń pobocza umocnionego

✗ drzewo do wycinki

Zabezpieczenie kabli telekomunikacyjnych
rurą dwudzielną typu RDT RS110

Podpisana się, że niniejszy dokument został opracowany w wyniku prac geodezyjnych i kartograficznych, których rezultaty zawiera operat techniczny wpisany do ewidencji materiałów państwowego zasobu geodezyjnego i kartograficznego	
Organ prowadzący państwowy zasób geodezyjny i kartograficzny	STAROSTA ŻNIŃSKI
Identyfikator ewidencyjny materiału zasobu - operatu technicznego	P.0419.20...19.2049
Data wpisania operatu technicznego do ewidencji materiałów zasobu	07.11.2019
Imię, nazwisko i podpis osoby reprezentującej organ	z up. STAROSTY

Anna Chmielewska
INSPEKTOR
Wydział Geodezji, Kartografii,
Katastru i Nieruchomości

W obszarze oznaczonym linią przerywaną koloru seledynowego dokonano aktualizacji treści mapy zasadniczej
Nie wyklucza się istnienia w terenie innych niż wykazanych na niniejszej mapie urządzeń podziemnych, które nie były zgłoszone do inwentaryzacji

Inwestor :
Gmina Rogowo
ul. Kościelna 8
88-420 Rogowo

Biuro Techniczne MAZAR
Arkadiusz Mazany
ul. Słowiańska nr 5, 88-410 Gąsawa

Obiekt :
Przebudowa drogi gminnej nr 130528C relacji Niedźwiady - Szkółki, gmina Rogowo

Treść rysunku :
PLAN ZAGOSPODAROWANIA TERENU

Autor projektu:
mgr inż. Arkadiusz Mazany
upr. bud. nr KUP/0027/POOD/11
do projektowania bez ograniczeń w specjalności drogowej

Data :	Faza :	Skala :	Branża :	Rys. nr:
grudzień, 2022	P. B.-W.	1:500	drogowa	2.5