
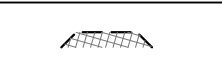
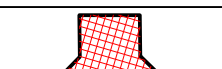

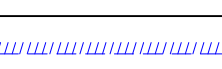


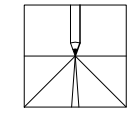

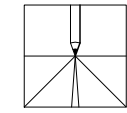
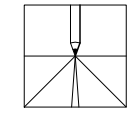
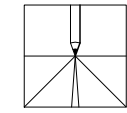
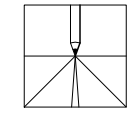


Oznaczenia:

-  nawierzchnia jezdni z betonu asfaltowego
-  nawierzchnia zjazdów z betonu asfaltowego
-  nawierzchnia zjazdów z betonowej kostki brukowej "Pozbruk Domino" gr.8cm, kolor szary
-  obrzeże betonowe 8 x 30 x 100 cm
-  pobocze o szer. 75cm umocnione kruszywem łamanym o uziarnieniu ciągłym 0/31,5mm stabilizowanym mechanicznie
-  granice działek objętych opracowaniem
-  nr działek objętych opracowaniem

	BRANZA: DROGOWA	
	FAZA: ZGŁOSZENIE PRZEBUDOWY DROGI	
	PROJEKTANT:	
	INWESTOR: GMINA KAŹMIERZ UL. SZAMOTULSKA 20, 64-530 KAŹMIERZ	
	TEMAT OPRACOWANIA: PRZEBUDOWA ULICY DOLNEJ W KAŹMIERZU (DR. GMINNA NR 243520P KAŹMIERZ - DOLNE POLE)	
	LOKALIZACJA: OBRĘB KAŹMIERZ: 78/6, 65/8, 121/1, 120/2, 119/1, 119/16, 70/1, 69/1, 75, 73/10, 73/8, 76/4, 72/1, 71/1 OBRĘB DOLNE POLE: 81/1, 82/1, 107/2, 114/1, 90/1, 93/1, 120/1, 122/1, 125/2	
	NAZWA RYSUNKU: PROJEKT ZAGOSPODAROWANIA TERENU - ARKUSZ 5/7	SKALA: 1:500
	DATA: 19.12.2022	NR RYSUNKU: DR-05