




27. 06. 2023
Cudzu AT

KD R
26. 06. 2023



STAROSTA KARTUSKI

D.7121.315.2023

Kartuzy, dnia 20.06.2023 r.

ZATWIERDZENIE nr 212/23

Dotyczy: wniosku Pana Tomasza Szymkowiaka – Zastępcy Burmistrza Gminy Żukowo - z dnia 19.06.2023 roku, w sprawie zatwierdzenia **stałej** zmiany organizacji ruchu polegającej na wprowadzeniu radarowego wyświetlacza prędkości w pasie drogi gminnej – ul. Mickiewicza w obrębie skrzyżowania z ul. Sienkiewiczaw miejscowości Chwaszczyno.

Na podstawie art. 10 ust. 5 ustawy z dnia 20 czerwca 1997 r. Prawo o ruchu drogowym (Dz. U. z 2022 r. poz. 988) oraz na podstawie § 2 ust. 1 pkt 1, § 6 ust 1, § 7 ust.1 i 2, § 9 ust. 1 Rozporządzenia Ministra Infrastruktury z dnia 23 września 2003 r. w sprawie szczegółowych warunków zarządzania ruchem na drogach oraz wykonywania nadzoru nad tym zarządzaniem (Dz. U. z 2017 r. poz. 784) po analizie wniosku opiniuję projekt pozytywnie.

Stalą zmianę organizacji ruchu wprowadzi wnioskodawca od 20.12.2023 roku
L.F.20.06.2023.

~~MŁODSZY REFERENT~~

Wyżej wymienione ustalenia na podstawie projektu zmian organizacji ruchu i wskazanych ustaw.

ZATWIERDZAM
z Up. Starosty
Arkadiusz Langa
Kierownik Referatu Transportu

Pouczenie:

Zgodnie z § 12 ust. 1 ww. rozporządzenia jednostka wprowadzająca organizację ruchu zawiadamia organ zarządzający ruchem, zarząd drogi oraz właściwego komendanta Policji o terminie jej wprowadzenia, co najmniej 7 dni przed dniem wprowadzenia organizacji ruchu. Zgodnie z § 12 ust.4, jeżeli w terminie, o którym mowa w § 8 ust. 7, brak jest zawiadomienia, o którym mowa w § 12 ust. 1, organ zarządzający ruchem poinformuje zarząd drogi o utracie ważności zatwierdzonej organizacji ruchu.

Każdorazowo proszę powoływać się na sygn. akt.

Otrzymują :

1. Pan Tomasz Szymkowiak
Zastępca Burmistrza Gminy Żukowo
ul. Gdańska 52, 83-330 Żukowo
2. Komenda Powiatowa Policji w Kartuzach
ul. Sambora 44, 83-300 Kartuzy
3. aa

DOCELOWA ORGANIZACJA RUCHU

TEMAT: Montaż radarowego wyświetlacza prędkości przy przejściu dla pieszych w ciągu ulicy A. Mickiewicza w miejscowości Chwaszczyno.

LOKALIZACJA: WOJEWÓDZTWO: POMORSKIE
POWIAT: KARTUSKI
GMINA: ŻUKOWO
MIEJSCOWOŚĆ: CHWASZCZYNO

INWESTOR: GMINA ŻUKOWO, UL. GDAŃSKA 52,
83-330 ŻUKOWO



	IMIĘ I NAZWISKO	PODPIS	DATA
PROJEKTOWAŁA	Aleksandra Thrun		05.2023 r.

I. OPIS TECHNICZNY

1. Podstawa opracowania i materiały wyjściowe

- a) Rozporządzenie Ministra Transportu i Gospodarki Morskiej z dnia 2 marca 1999 r. *w sprawie warunków technicznych, jakim powinny odpowiadać drogi publiczne i ich usytuowanie* (Dz.U.2016.124 t.j. z dnia 2016.01.29).
- b) Rozporządzenie Ministra Infrastruktury z dnia 23 września 2003 r. *w sprawie szczegółowych warunków zarządzania ruchem na drogach oraz wykonywania nadzoru nad tym zarządzaniem.* (Dz.U.2017.784 t.j. z dnia 2017.04.14).
- c) Rozporządzenie Ministra Infrastruktury z dnia 3 lipca 2003 r. *w sprawie szczegółowych warunków technicznych dla znaków i sygnałów drogowych oraz urządzeń bezpieczeństwa ruchu drogowego i warunków ich umieszczania na drogach wraz z załącznikami.* (Dz.U.2003.220.2181 z dnia 2003.12.23).
- d) Ustawa z dnia 20 czerwca 1997 r. *Prawo o ruchu drogowym* (Dz.U.2018.1990 t.j. z dnia 2018.10.17).
- e) Mapa sytuacyjna.

2. Cel opracowania

Przedmiotem opracowania jest zmiana docelowej organizacji ruchu w ciągu ulicy A. Mickiewicza w miejscowości Chwaszczyno poprzez montaż radarowego wyświetlacza prędkości przy przejściu dla pieszych w celu poprawy bezpieczeństwa uczestników ruchu drogowego.

3. Stan istniejący, charakterystyka drogi

Teren objęty opracowaniem obejmuje drogę gminną - ulicę A. Mickiewicza w miejscowości Chwaszczyno. Występuje ruch samochodowy, motocyklowy i pieszy. W bliskim sąsiedztwie zabudowa jednorodzinna oraz szkoła podstawowa.

Charakterystyka ul. A. Mickiewicza:

- a) Klasa drogi – gminna.
- b) Droga jednojezdniowa, dwukierunkowa.
- c) Prędkość dopuszczalna – strefa tempo 30 km/h.
- d) Szerokość pasa drogowego – 5,8 m.
- e) Nawierzchnia – kostka betonowa.
- f) Jednostronny chodnik.
- g) Odwodnienie – kanalizacja deszczowa.

4. Planowany termin realizacji

Wprowadzenie zmian w docelowej organizacji ruchu nastąpi do dnia 20.12.2023 r.

5. Proponowana zmiana organizacji ruchu

Projekt zakłada montaż radarowego wyświetlacza prędkości, na wysokości dz. nr 426/4, przy przejściu dla pieszych w ciągu ulicy A. Mickiewicza w miejscowości Chwaszczyno, zgodnie z rys. nr 2.

6. Wymagania dla wyświetlacza prędkości

- a) montaż słupa stalowego o parametrach (+/-5%): wys. 500 cm, śr. 75cm, ścianka 3 mm oraz fundamentu (fundament o powierzchni otworu dobranej i przeliczonej do ciężaru wynikającego z zawieszenia panelu montażowego);
- b) wysokość od posadowienia do dolnej krawędzi wyświetlacza: min. 270 cm;
- c) montaż radarowego wyświetlacza prędkości na słupie stalowym;
- d) uruchomienie z zadanymi parametrami (zakres prędkości i ustawienie powiadomień), konfiguracja urządzenia dostosowana do miejscowego ograniczenia prędkości w miejscu ustawienia;
- e) wszystkie produkty winny spełniać wymogi Polskich Norm przenoszących normy europejskie lub normy innych państw członkowskich Europejskiego Obszaru Gospodarczego przenoszących te normy, obowiązujących w danym zakresie, być jednorodne, być fabrycznie nowe, wolne od wad technicznych i prawnych i

nieregenerowane, posiadać umożliwiający identyfikację symbol oznaczający konkretny produkt; wszystkie dostarczone w ramach zamówienia elementy muszą posiadać wymagane przepisami atesty i certyfikaty.

7. Uwagi

Ze względu na fakt, iż prace budowlane prowadzone będą w obszarze gdzie występuje ciągły ruch pojazdów, należy podczas prowadzenia robót bezwzględnie przestrzegać zasad BHP (w tym zapewnić odpowiedni strój osobom pracującym w obszarze jezdni) i nie stwarzać zagrożenia w ruchu drogowym.

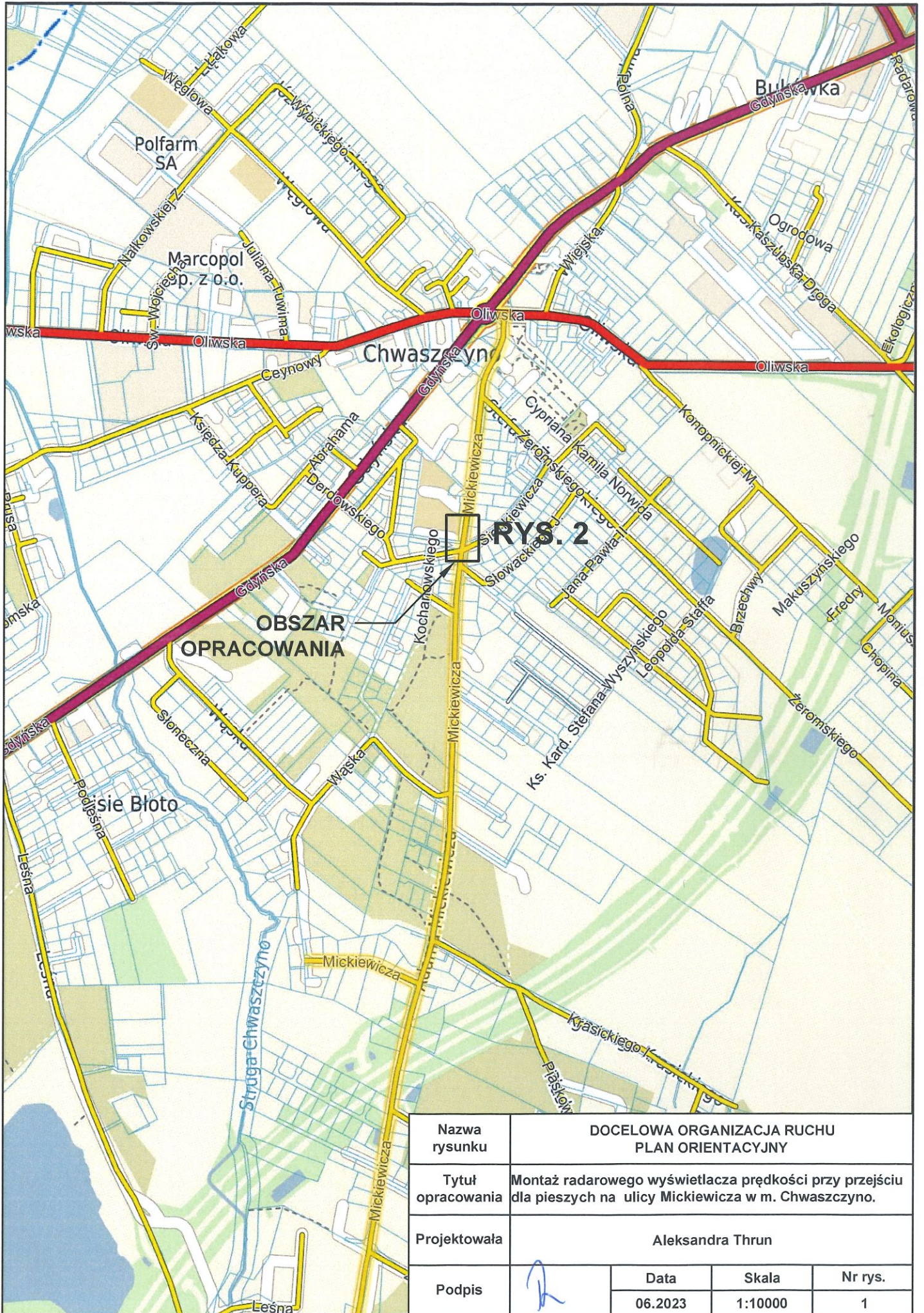
II. CZĘŚĆ RYSUNKOWA


Rysunek nr 1 – plan orientacyjny, skala 1:10000

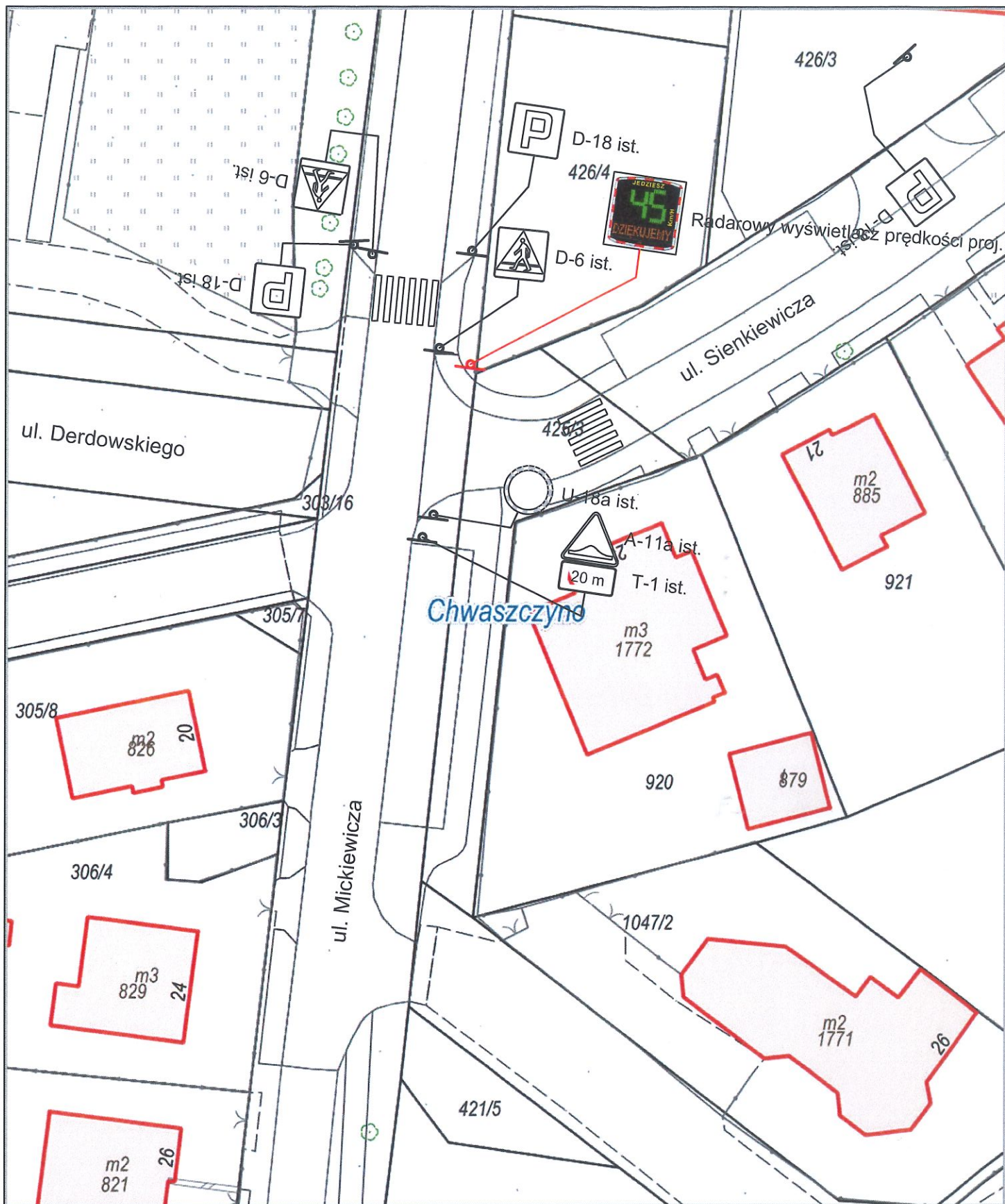
Rysunek nr 2 – schemat oznakowania, skala 1:500

Opracowała:
Aleksandra Thrun





Nazwa rysunku	DOCELOWA ORGANIZACJA RUCHU PLAN ORIENTACYJNY			
Tytuł opracowania	Montaż radarowego wyświetlacza prędkości przy przejściu dla pieszych na ulicy Mickiewicz w m. Chwaszczyno.			
Projektowała	Aleksandra Thrun			
Podpis		Data	Skala	Nr rys.
		06.2023	1:10000	1



Nazwa rysunku	DOCELOWA ORGANIZACJA RUCHU PLAN ORIENTACYJNY			
Tytuł opracowania	Montaż radarowego wyświetlacza prędkości przy przejściu dla pieszych na ulicy Mickiewicza w m. Chwaszczyno.			
Projektowała	Aleksandra Thrun			
Podpis		Data	Skala	Nr rys.
		06.2023	1:10000	2