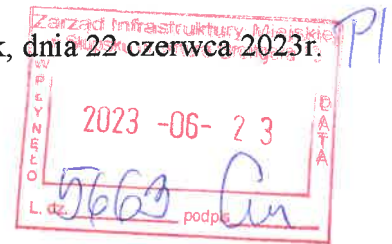




p. M. Protocowski
26.06.2023 Chelud

ARD.5161.57-2.2023.KP

Słupsk, dnia 22 czerwca 2023r. *PI*



DECYZJA

Działając na podstawie przepisów następujących aktów prawnych:

- ustawy z dnia 14 czerwca 1960 roku – Kodeks postępowania administracyjnego (tekst jednolity: Dz. U. z 2023 roku, poz. 775 z późn. zm.) [KPA]: art. 104 § 1 i 2, 107 § 1 i 2 KPA,
- ustawy z dnia 23 lipca 2003 r. o ochronie zabytków i opiece nad zabytkami (tekst jednolity: Dz. U. z 2022 roku, poz. 840 z późn. zm.) [Ustawa o Ochronie Zabytków i Opiece nad Zabytkami]: art. 89 pkt 2, art. 91 ust. 4 pkt 4, art. 5 pkt 1, art. 6 ust. 1 pkt 3 lit. a, 36 ust. 1 pkt 5, 36 a, art. 37 e, g w zw. z art. 7 pkt 4, art. 36 ust. 2a, 3 Ustawy o Ochronie Zabytków i Opiece Nad Zabytkami,
- Rozporządzenia Ministra Kultury i Dziedzictwa Narodowego z dnia 2 sierpnia 2018 r. w sprawie prowadzenia prac konserwatorskich, prac restauratorskich i badań konserwatorskich przy zabytku wpisanym do rejestru zabytków albo na Listę Skarbów Dziedzictwa oraz robót budowlanych, badań architektonicznych i innych działań przy zabytku wpisanym do rejestru zabytków, a także badań archeologicznych i poszukiwań zabytków (Dz. U. z 2021r. poz. 81 tj.) [Rozporządzenie]: § 2 ust. 1, § 18 ust.1, 3, 4 Rozporządzenia

Pomorski Wojewódzki Konserwator Zabytków

(dalej też zwany: „PWKZ”)

po rozpatrzeniu wniosku wystosowanego przez Zarząd Infrastruktury Miejskiej w Słupsku, ul. Grottgera 13, 76-200 Słupsk, z dnia 15.05.2023r. (wpływ do urzędu w dniu 15.05.2023r.) oraz jego późniejszym uzupełnieniem w związku z wezwaniem nr ARD.5161.57.2023.KP z dnia 15.06.2023r., o udzielenie pozwolenia na prowadzenie badań archeologicznych: archeologicznych badań ratowniczych o charakterze sondażowo – weryfikacyjnym oraz archeologicznych badań interwencyjnych o charakterze nadzoru archeologicznego nad pracami ziemnymi na działkach nr 1/1, 2, 3, 4/1, 5, 11/1, 76, 78, 79, obr. 19 w Słupsku, w związku z inwestycją budowy nowego połączenia drogi krajowej nr 21 z drogą wojewódzką nr 210 w ramach zadania inwestycyjnego pn. „Kontynuacja budowy Ringu Miejskiego w Słupsku, w strefie ochrony konserwatorskiej stanowiska archeologicznego AZP 9-29/36 i AZP 9-29/47.

POZWALA

Zarządowi Infrastruktury Miejskiej w Słupsku, ul. Grottgera 13, 76-200 Słupsk na prowadzenie badań archeologicznych: archeologicznych badań ratowniczych o charakterze sondażowo – weryfikacyjnym oraz archeologicznych badań interwencyjnych o charakterze nadzoru archeologicznego nad pracami ziemnymi na działkach nr 1/1, 2, 3, 4/1, 5, 11/1, 76, 78, 79, obr. 19 w Słupsku, w związku z inwestycją budowy nowego połączenia drogi krajowej nr 21 z drogą wojewódzką nr 210 w ramach zadania inwestycyjnego pn. „Kontynuacja budowy Ringu Miejskiego w Słupsku, w strefie ochrony konserwatorskiej stanowiska archeologicznego AZP 9-29/36 i AZP 9-29/47, zgodnie z programem badań autorstwa Agnieszki Krzysiak i mapą z oznaczonym obszarem badań - stanowiącą integralny załącznik niniejszej decyzji, z **ustaleniem następujących warunków pozwolenia:**

1. Określa się warunek wykonywania w/w badań przez osobę posiadającą kwalifikacje, o których mowa odpowiednio w art. 37 e i 37 g Ustawy z dnia 23 lipca 2003 r. o ochronie zabytków i opiece nad zabytkami (Dz. U. z 2022r., poz. 840 tekst jednolity z późn. zm.)
2. **Wnioskodawca przekaze Pomorskiemu Wojewódzkiemu Konserwatorowi Zabytków nie później niż w terminie 14 dni przed rozpoczęciem badań archeologicznych, a w toku badań**

archeologicznych, na 14 dni przed dokonaniem zmiany osoby kierującej badaniami archeologicznymi:

- imienia, nazwiska i adresu osoby kierującej badaniami archeologicznymi
 - dokumentów potwierdzających spełnienie przez tę osobę wymagań o których mowa 37e ust. 1 Ustawy z dnia 23 lipca 2003 r. o ochronie zabytków i opiece nad zabytkami (Dz. U. z 2022r., poz. 840 tekst jednolity z późn. zm.)
 - oświadczenia osoby kierującej badaniami archeologicznymi o przyjęciu przez tę osobę obowiązku kierowania tymi pracami nie później niż w terminie 7 dni przed ich rozpoczęciem
3. Wnioskodawca przynajmniej na trzy dni przed rozpoczęciem badań archeologicznych powiadomi o tym fakcie Pomorskiego Wojewódzkiego Konserwatora Zabytków, a także niezwłocznie o przerwach w badaniach, które mogą wpłynąć na zmianę programu badań (§ 18 ust. 3 pkt. 1, 2 Rozporządzenia Ministra Kultury i Dziedzictwa Narodowego z dnia 2 sierpnia 2018 r.)
4. Wnioskodawca powiadomi Pomorskiego Wojewódzkiego Konserwatora Zabytków o wszelkich okolicznościach ujawnionych w toku prowadzonych badań archeologicznych, które mogą mieć wpływ na stan zachowania zabytku i zakres badań (§ 18 ust. 3 pkt 3 w/w Rozporządzenia)
5. Teren badań archeologicznych należy zabezpieczyć w sposób zapewniający bezpieczeństwo ludzi i mienia, zgodnie z Rozporządzeniem Ministra Pracy i Polityki Socjalnej z dnia 26 września 1997 r. w sprawie ogólnych przepisów bezpieczeństwa i higieny pracy (Dz. U. Nr 169 poz. 1650 ze zm.).
6. Teren po badaniach archeologicznych należy uporządkować w sposób nie powodujący zniszczenia pozostawionych tamże zabytków archeologicznych (§ 18 ust. 3 pkt. 12) w/w Rozporządzenia)
7. Pozwolenie niniejsze może być zmienione lub cofnięte w sytuacjach przewidzianych prawem (art. 47 Ustawy o ochronie zabytków i opiece nad zabytkami).
8. Pozwolenie niniejsze nie zwalnia z konieczności posiadania wszystkich innych pozwoleń wymaganych prawem (art. 36 ust. 8 Ustawy o ochronie zabytków i opiece nad zabytkami).
9. **Pomorski Wojewódzki Konserwator Zabytków zastrzega sobie prawo komisyjnych odbiorów częściowych i końcowych wykonanych badań archeologicznych oraz przeglądu prac w trakcie ich trwania.**
10. Sprawozdanie z przeprowadzonych badań należy przekazać Pomorskiemu Wojewódzkiemu Konserwatorowi Zabytków, w Delegaturze w Słupsku, w terminie do 3 tygodni od dnia zakończenia badań.
11. Dokumentację z przebiegu badań należy przekazać Pomorskiemu Wojewódzkiemu Konserwatorowi Zabytków, w Delegaturze w Słupsku, w terminie do 6 miesięcy od dnia zakończenia badań, w tym:
- Dokumentacja rysunkowa warstw kulturowych i obiektów archeologicznych w rzucie pionowym poziomym w skali 1:20, w szczególnych wypadkach 1:10
 - Rejestr odkrytych zabytków
 - Rejestr warstw
 - Dokumentacja fotograficzna tradycyjna i cyfrowa
 - Inwentarze obiektów, dokumentacji rysunkowej, fotograficznej, wyeksplorowanego materiału masowego, zabytków wydzielonych, próbek, rysunków, fotografii itd.
 - Sprawozdanie z opracowaniem wyników badań (2 egzemplarze w wersji papierowej i elektronicznej) oraz danych archiwalnych
 - Plan zbiorczy stanowiska w skali 1:100 z lokalizacją wykopów oraz obiektów
 - Karty katalogowe zabytków uzyskanych w trakcie badań, karta AZP stanowiska (2 egzemplarze w wersji papierowej)

- Protokół rozpoczęcia i zakończenia prac archeologicznych
12. Zabytki uzyskane w trakcie badań po ich pełnej konserwacji i rekonstrukcji wraz z ich dokumentacją konserwatorską, kartami katalogowymi, dokumentacją rysunkową i fotograficzną z badań zostaną przekazane do **Wojewódzkiego Urzędu Ochrony Zabytków w Gdańsku, Delegatura w Słupsku**.

Szczegółowy zakres badań archeologicznych obejmuje, zgodnie z Programem badań wykonanie prac archeologicznych, w tym:

1. badania archeologiczne: archeologiczne badania ratownicze o charakterze sondażowo – weryfikacyjnym oraz archeologiczne badania interwencyjne o charakterze nadzoru archeologicznego nad pracami ziemnymi na działkach nr 1/1, 2, 3, 4/1, 5, 11/1, 76, 78, 79, obr. 19 w Słupsku, w związku z inwestycją budowy nowego połączenia drogi krajowej nr 21 z drogą wojewódzką nr 210 w ramach zadania inwestycyjnego pn. „Kontynuacja budowy Ringu Miejskiego w Słupsku, w strefie ochrony konserwatorskiej stanowiska archeologicznego AZP 9-29/36 i AZP 9-29/47, w zakresie określonym na załączniku graficznym złożonego wniosku, współrzędne geodezyjne:
 - a. X-733808.16, Y-372962.83, (PUWG 1992)
2. rejestracja obiektów archeologicznych w ramach kulturowych układów stratygraficznych – po odhumusowaniu terenu. Odhumusowanie mechaniczne. Eksploracja obiektów i nawarstwień ręczna.
3. udokumentowanie rysunkowe w skali 1:20, 1:10 lub w 1:100 nawarstwień kulturowych i profili wykopów
4. udokumentowanie opisowe nawarstwień kulturowych, charakterystyk wypełnisk obiektów
5. udokumentowanie fotograficzne warstw kulturowych i obiektów archeologicznych
6. prowadzenie doraźnej konserwacji pozyskanych zabytków
7. pełna konserwacja i rekonstrukcja uzyskanego materiału źródłowego

Prace archeologiczne winny być prowadzone zgodnie z wymogami zawartymi w załączniku do Rozporządzenia Ministra Kultury i Dziedzictwa Narodowego z dnia 2 sierpnia 2018 r. w sprawie prowadzenia prac konserwatorskich, prac restauratorskich i badań konserwatorskich przy zabytku wpisanym do rejestru zabytków albo na Listę Skarbów Dziedzictwa oraz robót budowlanych, badań architektonicznych i innych działań przy zabytku wpisanym do rejestru zabytków, a także badań archeologicznych i poszukiwań zabytków (Dz. U. z 2021r. poz. 81 tj.) oraz *Standardami metodycznymi i dokumentacyjnymi badań archeologicznych i opracowań ich wyników Krajowego Ośrodka Badań i Dokumentacji Zabytków* (obecnie Narodowego Instytutu Dziedzictwa) w: Kurier Konserwatorski Nr 06, Warszawa 2010.

Dokumentacja archeologiczno-konserwatorska winna zostać sporządzona zgodnie z wymogami zawartymi w załączniku do Rozporządzenia Ministra Kultury i Dziedzictwa Narodowego z dnia 2 sierpnia 2018 r. w sprawie prowadzenia prac konserwatorskich, prac restauratorskich i badań konserwatorskich przy zabytku wpisanym do rejestru zabytków albo na Listę Skarbów Dziedzictwa oraz robót budowlanych, badań architektonicznych i innych działań przy zabytku wpisanym do rejestru zabytków, a także badań archeologicznych i poszukiwań zabytków (Dz. U. z 2021r. poz.81 tj.).

- **Data ważności decyzji: 31.12.2025r.**

U Z A S A D N I E N I E

W dniu 15.05.2023r. do tut. Urzędu wpłynął wniosek Zarząd Infrastruktury Miejskiej w Słupsku, ul. Grottgera 13, 76-200 Słupsk o udzielenie pozwolenia na prowadzenie badań archeologicznych: archeologicznych badań ratowniczych o charakterze sondażowo – weryfikacyjnym oraz archeologicznych badań interwencyjnych o charakterze nadzoru archeologicznego nad pracami ziemnymi na działkach nr 1/1, 2, 3, 4/1, 5, 11/1, 76, 78, 79, obr. 19 w Słupsku, w związku z inwestycją budowy nowego połączenia drogi krajowej nr 21 z drogą wojewódzką nr 210 w ramach zadania

inwestycyjnego pn. „Kontynuacja budowy Ringu Miejskiego w Słupsku, w strefie ochrony konserwatorskiej stanowiska archeologicznego AZP 9-29/36 i AZP 9-29/47. Wniosek nie został złożony ze wszystkimi niezbędnymi dokumentami, w związku z czym wysłano wezwanie nr ARD.5161.57.2023.KP z dnia 15.06.2023r., o uzupełnienie braków. Prawo do dysponowania nieruchomością sprawdzono na podstawie załączonej decyzji ZRID.

Wnioskowana inwestycja zlokalizowana została na działkach nr 1/1, 2, 3, 4/1, 5, 11/1, 76, 78, 79, obr. 19 w Słupsku, w strefie ochrony konserwatorskiej stanowiska archeologicznego AZP 9-29/36 i AZP 9-29/47, gdzie należy przeprowadzić archeologiczne badania ratownicze, sondażowo – weryfikacyjne oraz archeologiczne badania interwencyjne o charakterze nadzoru archeologicznego nad pracami ziemnymi.

Zgodnie z treścią art. 31 ust. 1a pkt 2 Ustawy z dnia 23 lipca 2003 r. o ochronie zabytków i opiece nad zabytkami (tekst jednolity Dz.U. 2022, poz. 840) osoba fizyczna lub jednostka organizacyjna, która zamierza realizować roboty budowlane przy zabytku nieruchomym wpisanym do rejestru lub objętym ochroną konserwatorską na podstawie ustaleń miejscowego planu zagospodarowania przestrzennego lub znajdującym się w ewidencji wojewódzkiego konserwatora zabytków, albo roboty ziemne lub dokonać zmiany charakteru dotychczasowej działalności na terenie, na którym znajdują się zabytki archeologiczne, co doprowadzić może do przekształcenia lub zniszczenia zabytku archeologicznego jest obowiązana, z zastrzeżeniem art. 82a ust. 1, pokryć koszty badań archeologicznych oraz ich dokumentacji, jeżeli przeprowadzenie tych badań jest niezbędne w celu ochrony tych zabytków.

Zgodnie z powyższymi zapisami, inwestor nieruchomości złożył wniosek o wydanie stosownego pozwolenia. Do wniosku został załączony program badań, których zakres pozwoli na weryfikację badań archeologicznych. W związku z powyższym należało orzec jak w sentencji.

POUCZENIA

1. Od decyzji niniejszej przysługuje stronom odwołanie do Ministra Kultury i Dziedzictwa Narodowego za pośrednictwem tutejszego organu w terminie 14 dni od dnia doręczenia (art. 129 § 1 i 2 KPA).
2. W trakcie biegu czternastodniowego terminu do wniesienia odwołania strona może zrzec się prawa do wniesienia odwołania wobec Pomorskiego Wojewódzkiego Konserwatora Zabytków jako organu administracji publicznej, który wydał decyzję, składając oświadczenia o zrzeczeniu się prawa do wniesienia odwołania. Z dniem doręczenia organowi administracji publicznej oświadczenia o zrzeczeniu się prawa do wniesienia odwołania przez ostatnią ze stron postępowania, decyzja staje się ostateczna i prawomocna (art. 127a § 1 i 2 KPA), a ponadto podlega wykonaniu (art. 130 § 4 KPA).
3. Pozwolenie niniejsze nie zwalnia od obowiązku uzyskania pozwolenia na budowę albo zgłoszenia, w przypadkach wymaganych przepisami Prawa Budowlanego.
4. Zgodnie z art. 47 ust. 1 Ustawy o Ochronie Zabytków, PWKZ może wznowić postępowanie w sprawie wydanego pozwolenia, o którym mowa w art. 36 ust. 1, a następnie zmienić je lub cofnąć, w drodze decyzji, jeżeli w trakcie wykonywania badań, prac, robót lub innych działań określonych w pozwoleniu wystąpiły nowe fakty i okoliczności, mogące doprowadzić do uszkodzenia lub zniszczenia zabytku.
5. W toku postępowania strony oraz ich przedstawiciele i pełnomocnicy mają obowiązek zawiadomić organ administracji publicznej o każdej zmianie swojego adresu, w tym adresu elektronicznego. W razie zaniebdania tego obowiązku, doręczenie pisma pod dotychczasowym adresem ma skutek prawny (art. 41 § 1 i 2 KPA).
6. Na podstawie art. 162 § 1 Kodeksu Postępowania Administracyjnego PWKZ stwierdza wygaśnięcie decyzji w przypadku, gdy została ona wydana z zastrzeżeniem dopełnienia przez stronę określonego w tej decyzji warunku, a strona nie dopełniła tego warunku.

Otrzymują:

1. Zarząd Infrastruktury Miejskiej w Słupsku, ul. Grottgera 13, 76-200 Słupsk
2. A/a

Do wiadomości:

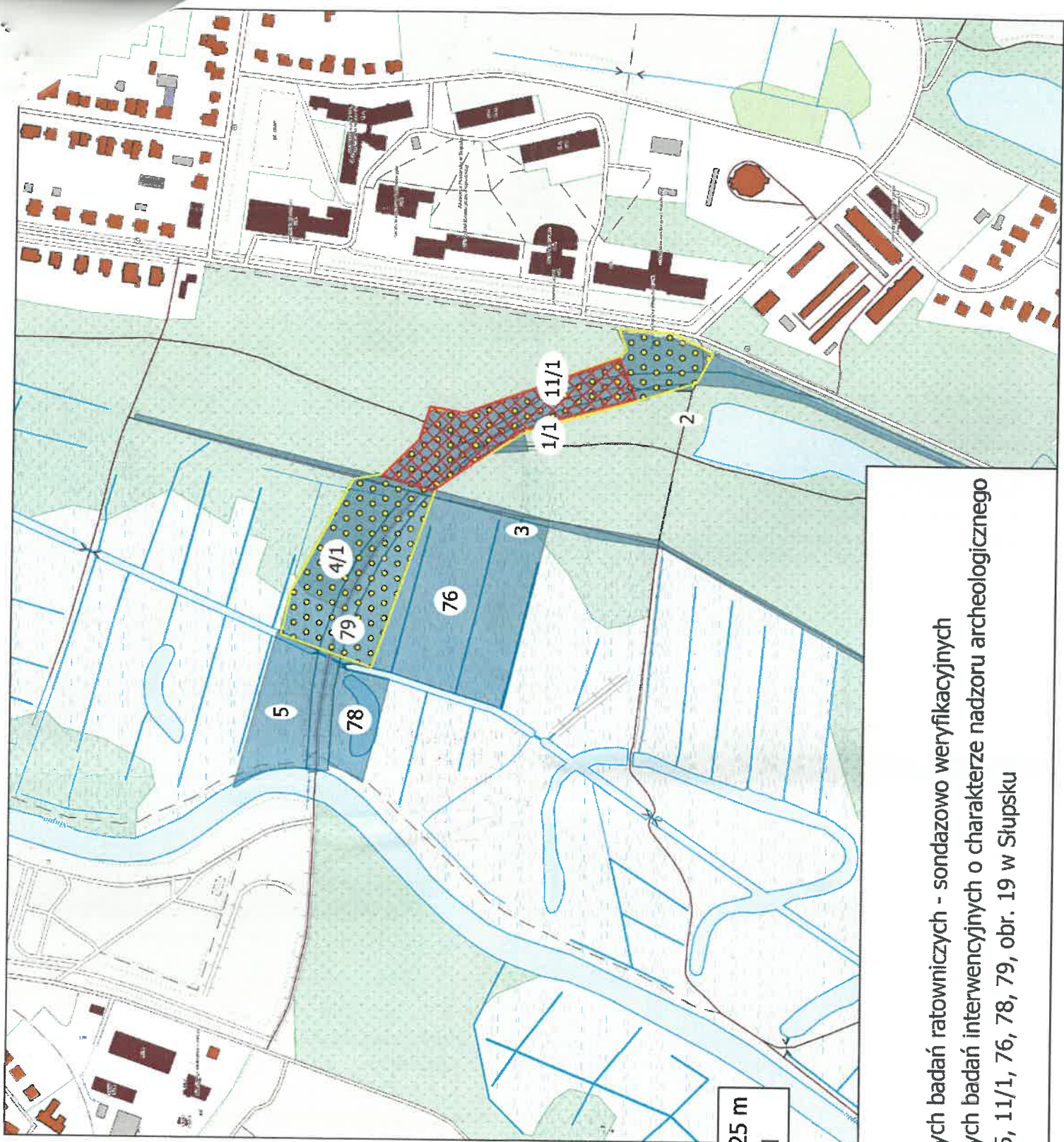
1. Urząd Miejski w Słupsku, Plac Zwycięstwa 3, 76-200 Słupsk

Na podstawie art. 7 pkt. 3 Ustawy z dnia 16 listopada 2006 r. o opłacie skarbowej (tekst jednolity Dz.U. z 2022 poz. 2142 z późn. zm.) niniejsza decyzja jest zwolniona z opłaty skarbowej.




Z up. Pomorskiego Wojewódzkiego
Konserwatora Zabytków w Gdańsku
mgr inż. arch. Katarzyna Mazurkiewicz-Palacz
KIEROWNIK DELEGATURY W SŁUPSKU

załącznik nr 1
ARD.5161.57-2.2023.KP
z dnia 22.06.2023r.

WOJEWÓDZKI URZĄD
OCHRONY ZABYTKÓW
w Gdańsku
DELEGATURA W SŁUPSKU
76-200 SŁUPSK, ul. Jaracza 6
tel/fax 59 842-64-34, NIP 583-20-97-544



LEGENDA

-  przybliżony obszar archeologicznych badań ratowniczych - sondazowo weryfikacyjnych
-  przybliżony obszar archeologicznych badań interwencyjnych o charakterze nadzoru archeologicznego
-  obszar działek nr 1/1, 2, 3, 4/1, 5, 11/1, 76, 78, 79, obr. 19 w Słupsku