

**STRONA TYTUŁOWA
PROJEKTU ZAGOSPODAROWANIA TERENU**

| | | | | | |
|--|---|--|--------------------|-------------------|---------------|
| INWESTOR: | Gmina Kunice, ul. Gwarna 1, 59-216 Kunice | | | | |
| NAZWA ZAMIERZENIA BUDOWALNEGO | PRZEBUDOWA DROGI W RAMACH BUDOWY OŚWIETLENIA DROGOWEGO W MIEJSCOWOŚCI GRZYBIANY | | | | |
| LOKALIZACJA: | gm. Kunice, Grzybiany 59-216 ul. Polna. | | | | |
| DZIAŁKI | Działka: 447. jedn. Ewidencyjna: 020904_2 Kunice; Obręb ewidencyjny: 0003 Grzybiany, | | | | |
| KATEGORIA BIEKTU BUDOWLANEGO | XXVI | | | | |
| ZESPÓŁ AUTORSKI | IMIĘ I NAZWISKO | SPECJALNOŚĆ I NUMER UPRAWNIENÍ | BRA NŹA | DATA | PODPIS |
| PROJEKTANT | mgr inż. Marcin Tront | INSTALACYJNA nr upr. SLK/3640/PWOE/11 | EN | 29-09-2023 | |
| SPRAWDZAJĄCY | inż. Krystian Tront | INSTALACYJNA nr upr. 189/98 | EN | 29-09-2023 | |

SPIS TREŚCI PROJEKTU ZAGOSPODAROWANIA TERENU

| | |
|---|------|
| 1. Przedmiot i zakres zamierzenia budowlanego | 3-6 |
| 2. Obszar oddziaływania inwestycji | 6-7 |
| 3. Uprawnienia i oświadczenie projektantów | 8-12 |
| 4. Projekt zagospodarowania terenu 1:500 – także załącznik do odpisu z narady | 13 |

1. PRZEDMIOT I ZAKRES ZAMIERZENIA BUDOWLANEGO

PRZEDMIOT OPRACOWANIA

Przedmiotem zamierzenia budowlanego jest przebudowa drogi gminnej w części ul. Polnej w miejscowości Grzybiany w celu wykonania budowy oświetlenia drogowego. Projekt zagospodarowania terenu stanowi element składowy projektu budowlanego, umożliwiającego Inwestorowi wystąpienie o zgłoszenie robót budowlanych oraz realizację zamierzonej inwestycji.

ZAKRES OPRACOWANIA

Niniejszy projekt w swym zakresie obejmuje:

- Budowa sieci kablowej oświetlenia drogowego,
- Zabezpieczenie przewodów niskiego napięcia.

PODSTAWA OPRACOWANIA

- Zlecenie inwestora
- Wizja lokalna
- Uzgodnień i wytycznych międzybranżowych
- Mapa do celów projektowych
- Rozporządzenie Ministra Infrastruktury z dnia 2 września 2004r. w sprawie szczegółowego zakresu formy dokumentacji projektowej, specyfikacji technicznych wykonania i odbioru robót budowlanych oraz programu funkcjonalno-użytkowego (Dz. U. Nr 202 z dnia 16 września 2004r., poz. 2072)
- Rozporządzenie Ministra Transportu, Budownictwa i Gospodarki Morskiej z dnia 25 kwietnia 2012r. w sprawie szczegółowego zakresu i formy projektu budowlanego (Dz.U. z 2012. poz. 462)
- Rozporządzenie Ministra Przemysłu z dnia 8.10.1990r. w sprawie warunków technicznych, jakim powinny odpowiadać urządzenia elektroenergetyczne w zakresie ochrony przeciwporażeniowej (Dz.U. nr 81 poz. 473 z 26.11.1990r).
- Ustawa z dnia 07.07.1994r. Prawo Budowlane Dz. U. 2016 poz. 290 z późniejszymi zmianami.
- PN-HD 60364-4-41:2017-09 Ochrona dla zapewnienia bezpieczeństwa. Ochrona przed porażeniem elektrycznym.
- PN-HD 60364-4-443:2016-03 Ochrona dla zapewnienia bezpieczeństwa. Ochrona przed zaburzeniami napięciowymi i zaburzeniami elektromagnetycznymi – Ochrona przed przejściowymi przepięciami atmosferycznymi lub łączeniowymi.
- PN-HD 60364-5-51:2011 Dobór i montaż wyposażenia elektrycznego. Postanowienia ogólne.
- PN-HD 60364-5-54:2011 Dobór i montaż wyposażenia elektrycznego. Układy uziemiające i przewody ochronne.

- Norma SEP-E-004 Elektroenergetyczne i sygnalizacyjne linie kablowe. Projektowanie i budowa.
- PN-EN 13201 Oświetlenie dróg.
- Obowiązujące normy i przepisy i katalogi dotyczące budowy urządzeń elektroenergetycznych oraz ochrony przeciwporażeniowej,
- Uzgodnienie z Zarządcą drogi.

UZGODNIENIA

Wykonawca winien ściśle przestrzegać zapisów dotyczących terminu zgłaszania prac właścicielom sieci oraz sprawowanego nadzoru nad prowadzonymi robotami zgodnie z wydanymi uzgodnieniami.

STAN ISTNIEJĄCY

Obecnie droga gminna ul. Polna w miejscowość Grzybiany posiada nawierzchnię utwardzoną z tłucznia o szerokości 3,4m. W objętym zakresie opracowania występuje istniejąca sieć elektroenergetyczna nN, SN, przyłącza kablowe ziemne, sieć kanalizacyjna, wodociągowa i teletechniczna, gazowa. Z zgodnie z ustaleniami z Inwestorem należy wykonać zasilanie dla nowych słupów oświetlenia drogowego z istniejącego obwodu – słupa oświetlenia drogowego przy ul. Polnej.

PROJEKTOWANE ZAGOSPODAROWANIE TERENU

Projektowana sieć oświetlenia drogowego w ramach przebudowy drogi gminnej w części ul. Polnej w miejscowości Grzybiany obejmuje wykonanie zasilania dla nowych słupów, które należy wykonać jako wydłużenie istniejącego obwodu oświetlenia (majątek gminy Kunice) jako zasilanie z istniejącego słupa oświetlenia drogowego. W tym celu, zgodnie z rys E-02 wyprowadzić kabel ziemny YAKXS 4x25 w całym zakresie w rurze ochronnej. W ramach przebudowy drogi w celu wykonania oświetlenia, zaprojektowano słupy aluminiowe wysokości 7,0m, w kolorze szampańskim C32 z wysięgnikiem sł;1,0m (dla oświetlenia drogowego) na których zabudowane będą oprawy z źródłem światła LED 24-31W, IP66, IK08, 4000K oraz gniazdem NEMA lub ZHAGA + sterownik. Wszystkie słupy zabudować na fundamencie prefabrykowanym np. B-60 w lokalizacji wg. projektu zagospodarowania terenu rys E-02. We wspólnym wykopie z linią kablową prowadzić bednarke uziemiającą FeZn 25x4, którą należy połączyć z projektowanymi słupami poprzez zacisk lub spawanie. Na słupach opisać nr słupa i szafy oświetleniowej z której jest zasilane w/w oświetlenie ulicy, słupy zabezpieczyć elastorem od gruntu do wysokości 35cm. Prace wykonać zgodnie z PN, obowiązującymi przepisami i wiedzą techniczną. Dopuszcza się zastosowanie innych słupów i opraw oświetleniowych przy zachowaniu analogicznych właściwości technicznych.

UKŁAD KOMUNIKACYJNY

Nie dotyczy

GOSPODARKA ODPADAMI

Gromadzenie odpadów realizowane będzie w pojemnikach do tego przeznaczonych z możliwością segregacji odpadów, zgodnie z obowiązującymi przepisami szczegółowymi z zakresu gospodarki odpadami.

ODPROWADZENIE WÓD DESZCZOWYCH I ROZTOPOWYCH

Nie dotyczy

PROJEKTOWANE UZBROJENIE TERENU

Na projekcie zagospodarowania terenu zaznaczono przebieg nowoprojektowanych elementów infrastruktury.

ZIELEŃ – TEREN BIOLOGICZNIE CZYNNY

Nawierzchnie nieutwardzone obsiane trawą, jako nawierzchnie biologicznie czynne i obsadzone zielenią wysoką i niską.

ZESTAWIENIE POWIERZCHNI

Nie dotyczy

DANE DOTYCZĄCE OCHRONY KONSERWATORSKIEJ

Działki oraz teren inwestycji który został wyszczególniony zakresem opracowania mapy do celów projektowych nie są wpisane do rejestru zabytków. Działki wyszczególnione zakresem opracowania mapy do celów projektowych nie znajdują się w strefie ingerencji konserwatorskiej.

WPŁYW EKSPLOATACJI GÓRNICZEJ

Teren znajduje się poza wpływami eksploatacji górniczej.

WARUNKI DOTYCZĄCE OBRONY CYWILNEJ

Zgodnie z warunkami uzgodnień, przepisami prawnymi i PN.

ZAGROŻENIA DLA ŚRODOWISKA ORAZ UŻYTKOWNIKÓW OBIEKTU

Realizacja inwestycji nie stanowi zagrożenia dla otoczenia ze względu na emisję zanieczyszczeń, nie stanowi źródła emisji hałasu. Projektowana przebudowa drogi dla budowy sieci oświetlenia ulicy nie będzie miała wpływu na prowadzoną na omawianych działkach gospodarkę odpadami bytowymi i gospodarkę wodno-ściekową. Składowanie odpadów bytowych realizowane będzie w pojemnikach do tego przeznaczonych z możliwością segregacji odpadów. Wody opadowe nie spowodują niekorzystnego oddziaływania na powierzchnię w rejonie projektowanej inwestycji. Projektowana inwestycja nie stanowi bezpośredniego zagrożenia dla wód powierzchniowych i podziemnych oraz nie stanowi zagrożenia dla środowiska. Nie przewiduje się zagrożeń dla higieny i zdrowia użytkowników projektowanego obiektu. Nie przewiduje się ponadnormatywnej emisji promieniowania w szczególności jonizującego.

WARUNKI OCHRONY PRZECIWOŻAROWEJ

Nie dotyczy.

INNE NIEZBĘDNE DANE WYNIKAJĄCE ZE SPECYFIKI, CHARAKTERU I STOPNIA SKOMPLIKOWANIA OBIEKTU BUDOWLANEGO LUB ROBÓT BUDOWLANYCH

INFORMACJE DOTYCZĄCE WYMOGÓW DECYZJI O LOKALIZACJI INWESTYCJI CELU PUBLICZNEGO

Przedmiotowa inwestycja nie wymaga decyzji o lokalizacji inwestycji celu publicznego.

WARUNKI NIEZBĘDNE DLA OSÓB NIEPEŁNOSPRAWNYCH I DLA WÓZKÓW INWALIDZKICH

Nie jest wymagane zapewnienie dostępu dla osób niepełnosprawnych i dla wózków inwalidzkich.

TERENY O CHARAKTERZE ZASTRZEŻONYM ZE WZGLĘDU NA OBRONNOŚĆ I BEZPIECZEŃSTWO PAŃSTWA

Przedmiotowe działka i działki sąsiednie nie leżą na terenie o charakterze zastrzeżonym, o którym mowa w aktualnie obowiązującym prawie geodezyjno-kartograficznym.

2. OBSZAR ODDZIAŁYWANIA INWESTYCJI.

- **Podstawa prawna sporządzenia:** art. 20 ust. 1 pkt 1c i art. 34 ust. 3 pkt 5 ustawy z dnia 21 maja – Prawo budowlane (Dz.U. 2019 poz. 1186).

- **Projektowany obiekt:** przebudowa drogi w ramach wykonania oświetlenia drogowego,

- **Istniejąca zabudowa działek inwestora:** działka drogowa/pasa drogi,

- **Istniejąca zabudowa działek sąsiednich:** działki sąsiednie zabudowane są budynkami mieszkalnymi jednorodzinnymi murowanymi oraz budynkami gospodarczymi murowanymi, zlokalizowanymi zgodnie z warunkami technicznymi, jakim powinny odpowiadać budynki i ich usytuowanie.

- **Projektowane zagospodarowanie działek:** przewiduje się przebudowę drogi w ramach budowy oświetlenia drogowego.

- **Istniejące uzbrojenie terenu w obrębie inwestycji:** sieci: energetyczna, kanalizacyjna, wodociągowa i teletechniczna.

- Lokalizacja projektowanych obiektów:

Kabel sieci oświetlenia ulicy: wzdłuż istniejącej przebudowywanej drogi, działka nr 447 w miejscowości Grzybiany.

- Ustalenia z zakresu planowania przestrzennego: Dla niniejszej inwestycji nie wymaga się decyzji o lokalizacji inwestycji celu publicznego.

- Przewidywany wpływ projektowanej inwestycji na działki sąsiednie: projektowana przebudowa drogi dla budowy oświetlenia drogowego, spełnia wymagania o których mowa w art. 5, w tym w ust. 1 pkt 9 ustawy Prawo Budowlane w zakresie poszanowania, występujące w obszarze oddziaływania obiektu, uzasadnionych interesów osób trzecich,

- Określenie obszaru oddziaływania: obszar oddziaływania przebudowy drogi dla budowy sieci elektroenergetycznej oświetlenia drogowego w całym zakresie opracowania mieści się na działkach na których został zaprojektowany tj. działka nr 447 w miejscowości Grzybiany i nie wpływa na działki sąsiadujące.

Uzasadnienie

Zgodnie z normą N-SEP E-004 oraz PN 76 E-05125, a także zgodnie z Rozporządzeniem Ministra Infrastruktury z dnia 12.04.2002 w sprawie warunków technicznych, jakim powinny odpowiadać budynki i ich usytuowanie, Inwestycji jest zgodna z obowiązującymi przepisami i w całości mieści się na działkach na których została zaprojektowana, oznacza to iż budowa projektowanego oświetlenia ulicy, możliwa jest na podstawie zgłoszenia, dokonanego właściwemu organowi. Oświadczam, że obszar oddziaływania obiektów budowlanych mieści się w działkach inwestycji.

OPRACOWAŁ:

PROKADIA
ul. Ligonía 3H, 44-351 Turza Śląska
/dane pracowni/

Turza Śląska, dn.29.09.2023r
/miejscowość, data/

Oświadczenie

Zgodnie z art. 34 ust. 3d pkt 3 ustawy z dnia 7 lipca 1994r. - Prawo Budowlane z późniejszymi zmianami (tj. Dz.U. Z 2020r poz.1333, 2127, 2320 z 2021r, poz. 11, 234, 282) oświadczam, że:

Projekt zagospodarowania terenu dla:
**PRZEBUDOWA DROGI W RAMACH BUDOWY OŚWIETLENIA DROGOWEGO
W MIEJSCOWOŚCI GRZYBIANY**
/nazwa inwestycji/

gm. Kunice, Grzybiany 72-003 ul. Polna, Działka: 447
jedn. Ewidencyjna: 020904_2 Kunice;
Obręb ewidencyjny: 0003 Grzybiany,
/adres budowy/

wykonany dla:

Gmina Kunice.
/nazwa inwestora/

ul. Gwarna 1, 59-216 Kunice
/adres inwestora/

został sporządzony zgodnie z umową, obowiązującymi przepisami oraz zasadami wiedzy technicznej i jest kompletny z punktu widzenia celu, któremu ma służyć.

.....

/podpis projektanta/

.....

/podpis sprawdzającego/



SLK/OKK/7131.7132/3640/11

Katowice, dnia 15 grudnia 2011 r

DECYZJA

Na podstawie art. 24 ust. 1 pkt 2 ustawy z dnia 15 grudnia 2000 r. o samorządach zawodowych architektów, inżynierów budownictwa oraz urbanistów (Dz.U. z 2001 r. Nr 5, poz. 42 z późn. zm.), art. 13 ust. 1 pkt 1 i 2 i ust. 2, art. 14 ust. 1 pkt 5 ustawy z dnia 7 lipca 1994 r. Prawo budowlane (Dz.U. z 2006 r. Nr 156, poz. 1118 z późn. zm.) oraz § 11 ust. 1 pkt 1 i § 24 ust. 1 rozporządzenia Ministra Transportu i Budownictwa z dnia 28 kwietnia 2006 r. w sprawie samodzielnych funkcji technicznych w budownictwie (Dz.U. z 2006 r. Nr 83, poz. 578 z późn. zm.) w związku z art. 104 Kodeksu postępowania administracyjnego (Dz.U. z 2000 r. Nr 98, poz. 1071 z późn. zm.)

Okręgowa Komisja Kwalifikacyjna Śl.OIIB nadaje Panu Marcinowi Tront

mgr inż. kierunku górnictwo i geologia w specjalności "automatyka i energoelektryka w górnictwie"
ur. dnia 22 sierpnia 1980 w Wodzisławiu Śląskim

UPRAWNIENIA BUDOWLANE numer ewidencyjny SLK/3640/PWOE/11 do projektowania i kierowania robotami budowlanymi w specjalności instalacyjnej w zakresie sieci, instalacji i urządzeń elektrycznych i elektroenergetycznych bez ograniczeń

Zakres uprawnień:

- projektowanie obiektu budowlanego i kierowanie robotami budowlanymi związanymi z obiektem budowlanym, takim jak: sieci, instalacje i urządzenia elektryczne i elektroenergetyczne, w tym kolejowe, trolejbusowe i tramwajowe sieci trakcyjne wraz z urządzeniami do zasilania i sterowania;
- sprawdzanie projektów budowlanych i sprawowanie nadzoru autorskiego,
- kierowanie wytwarzaniem konstrukcyjnych elementów budowlanych oraz nadzór i kontrola techniczna wytwarzania tych elementów,
- wykonywanie nadzoru inwestorskiego,
- sprawowanie kontroli technicznej utrzymania obiektów budowlanych z zastrzeżeniem art. 62 ust. 5 ustawy.

Na podstawie §15 rozporządzenia Ministra Transportu i Budownictwa z dnia 28 kwietnia 2006 r. w sprawie samodzielnych funkcji technicznych w budownictwie - uprawnienia niniejsze uprawniają do sporządzania projektów zagospodarowania działki lub terenu w zakresie w/w specjalności.

UZASADNIENIE

Okręgowa Komisja Kwalifikacyjna Śląskiej Okręgowej Izby Inżynierów Budownictwa w Katowicach na podstawie protokołów z postępowania kwalifikacyjnego oraz z przeprowadzonego egzaminu, stwierdziła, że Pan **Marcin Tront** posiada wymagane prawem: wykształcenie i praktykę zawodową oraz uzyskał pozytywny wynik egzaminu - konieczne do uzyskania uprawnień budowlanych **do projektowania i kierowania robotami budowlanymi bez ograniczeń w specjalności instalacyjnej w zakresie sieci, instalacji i urządzeń elektrycznych i elektroenergetycznych.**

Pouczenie

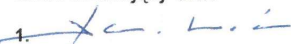


1. Zgodnie z art. 12 ust. 7 w/w ustawy Prawo budowlane – podstawę do wykonywania samodzielnych funkcji technicznych w budownictwie stanowi wpis do centralnego rejestru Głównego Inspektora Nadzoru Budowlanego oraz wpis na listę członków właściwej izby samorządu zawodowego.
2. Od niniejszej decyzji służy odwołanie do Krajowej Komisji Kwalifikacyjnej Polskiej Izby Inżynierów Budownictwa w Warszawie, za pośrednictwem Okręgowej Komisji Kwalifikacyjnej Śl.OIIB w Katowicach w terminie 14 dni od dnia jej doręczenia.

Otrzymują:

1. Pan Marcin Tront
Powstańców 15
44-351 Turza Śląska
2. Okręgowa Rada Izby
3. Główny Inspektor
Nadzoru Budowlanego
4. a/a.

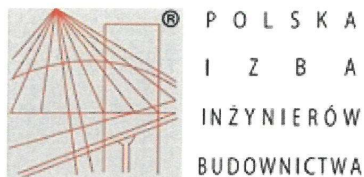


Skład orzekający OKK

1. 
mgr inż. Piotr Szatkowski
2. 
mgr inż. Bolesław Jurkiewicz
3. 
mgr inż. Zbigniew Dzierżewicz

Za zgodność z oryginałem

dnia 20 r.



Zaświadczenie

o numerze weryfikacyjnym:
SLK-JXS-KCE-YVG *

Pan Marcin Tront o numerze ewidencyjnym SLK/IE/7516/12
adres zamieszkania ul. Powstańców 15, 44-351 Turza Śląska
jest członkiem Śląskiej Okręgowej Izby Inżynierów Budownictwa i posiada wymagane
ubezpieczenie od odpowiedzialności cywilnej.
Niniejsze zaświadczenie jest ważne do dnia 2024-01-31.

Zaświadczenie zostało wygenerowane elektronicznie i opatrzone bezpiecznym podpisem elektronicznym
weryfikowanym przy pomocy ważnego kwalifikowanego certyfikatu w dniu 2023-01-04 roku przez:

Roman Karwowski, Przewodniczący Rady Śląskiej Okręgowej Izby Inżynierów Budownictwa.

Zgodnie z art. 78¹ K.c.

§ 1. Do zachowania elektronicznej formy czynności prawnej wystarczy złożenie oświadczenia woli w postaci elektronicznej i opatrzenie go
kwalifikowanym podpisem elektronicznym.

§ 2. Oświadczenie woli złożone w formie elektronicznej jest równoważne z oświadczeniem woli złożonym w formie pisemnej.

* Weryfikację poprawności danych w niniejszym zaświadczeniu można sprawdzić za pomocą numeru weryfikacyjnego zaświadczenia na
stronie Polskiej Izby Inżynierów Budownictwa www.piib.org.pl lub kontaktując się z biurem właściwej Okręgowej Izby Inżynierów
Budownictwa.

Za zgodność z oryginałem

dnia 20 r.



Numer 5 listopada 1995 r.

Ar. VI. 7382/189/95

DECYZJA nr 189/95

Na podstawie art 18 i 14 ustawy z dnia 7 lipca 1994 r. Prawo budowlane (Dz.U.Nr 89, poz. 414) i § 9 ust.1 rozporządzenia M.G.P. i B. z dnia 30.12.1994 r. w sprawie samodzielnych funkcji technicznych w budownictwie (Dz.U. Nr 8, poz.38 z 1995 r.), w związku z art. 104 § 1 i 2 Kpa, po rozpatrzeniu wniosku Pana inż. Krystiana TRONT na podstawie dokumentów stwierdzających wymagane wykształcenie oraz praktykę zawodową oraz na podstawie pozytywnej oceny z egzaminu na uprawnienia budowlane złożonego przed Komisją egzaminacyjną powołaną Zarządzeniem Nr 128/95 z 2 października 1995 r.(z późn.zm), stwierdza się, że:

Pan inż. Krystian TRONT

ur. dnia 8 listopada 1950 r. w Wodzisławiu Śląskim

o t r z y m u j e

UPRAWNIENIA BUDOWLANE

bez ograniczeń

do projektowania

w specjalności: instalacyjnej w zakresie sieci

instalacji i urządzeń elektrycznych i elektroenergetycznych

Uzasadnienie

W związku z potwierdzeniem przez Komisję Egzaminacyjną powołaną przez Wojewodę Katowickiego Zarządzeniem Nr 128/95 z 2 października 1995 r. posiadania przez Pana inż. Krystiana Tront wymaganego prawem wykształcenia na Wydziale Górniczym w zakresie Elektrotechniki specjalność: elektryfikacja i automatyzacja kopalni oraz uzyskania tytułu inż. elektryka górniczego oraz praktyki zawodowej koniecznej do uzyskania uprawnień budowlanych w w/w specjalności i po uzyskaniu pozytywnego wyniku egzaminu na uprawnienia budowlane, orzeczono jak w sentencji.

Od niniejszej decyzji przysługuje odwołanie do Głównego Inspektora Nadzoru Budowlanego za pośrednictwem Wojewody Katowickiego w terminie 14 dni od daty otrzymania decyzji.


Otrzymują:

1. Pan Krystian Tront
ul. Rogumińska 4
44-351 Turza Śl.
2. Główny Inspektor
Nadzoru Budowlanego
3. a/a



Za zgodność z oryginałem

dnia 20 r.



Zaświadczenie

o numerze weryfikacyjnym:
SLK-GG3-5JZ-159 *

Pan Krystian Tront o numerze ewidencyjnym SLK/IE/3553/01
adres zamieszkania ul. Bogumińska 4, 44-351 Turza Śląska
jest członkiem Śląskiej Okręgowej Izby Inżynierów Budownictwa i posiada wymagane
ubezpieczenie od odpowiedzialności cywilnej.
Niniejsze zaświadczenie jest ważne do dnia 2023-12-31.

Zaświadczenie zostało wygenerowane elektronicznie i opatrzone bezpiecznym podpisem elektronicznym
weryfikowanym przy pomocy ważnego kwalifikowanego certyfikatu w dniu 2022-11-21 roku przez:

Roman Karwowski, Przewodniczący Rady Śląskiej Okręgowej Izby Inżynierów Budownictwa.

Zgodnie z art. 78¹ K.c.

§ 1. Do zachowania elektronicznej formy czynności prawnej wystarcza złożenie oświadczenia woli w postaci elektronicznej i opatrzenie go
kwalifikowanym podpisem elektronicznym.

§ 2. Oświadczenie woli złożone w formie elektronicznej jest równoważne z oświadczeniem woli złożonym w formie pisemnej.

Za zgodność z oryginałem

dnia 20 r.

* Weryfikację poprawności danych w niniejszym zaświadczeniu można sprawdzić za pomocą numeru weryfikacyjnego zaświadczenia na
stronie Polskiej Izby Inżynierów Budownictwa www.piib.org.pl lub kontaktując się z biurem właściwej Okręgowej Izby Inżynierów
Budownictwa.



Rysunek Projektu Zagospodarowania Terenu E-02

Strona 13

**STRONA TYTUŁOWA PROJEKTU
ARCHITEKTONICZNO-BUDOWLANEGO**

| | | | | | |
|--|---|--|--------------------|-------------------|---------------|
| INWESTOR: | Gmina Kunice, ul. Gwarna 1, 59-216 Kunice | | | | |
| NAZWA ZAMIERZENIA BUDOWALNEGO | PRZEBUDOWA DROGI W RAMACH BUDOWY OŚWIETLENIA DROGOWEGO W MIEJSCOWOŚCI GRZYBIANY | | | | |
| LOKALIZACJA: | gm. Kunice, Grzybiany 59-216 ul. Polna. | | | | |
| DZIAŁKI | Działka: 447. jedn. Ewidencyjna: 020904_2 Kunice; Obręb ewidencyjny: 0003 Grzybiany, | | | | |
| KATEGORIA BIEKTU BUDOWLANEGO | XXVI | | | | |
| ZESPÓŁ AUTORSKI | IMIĘ I NAZWISKO | SPECJALNOŚĆ I NUMER UPRAWNIEN | BRA NŻA | DATA | PODPIS |
| PROJEKTANT | mgr inż. Marcin Tront | INSTALACYJNA nr upr. SLK/3640/PWOE/11 | EN | 29-09-2023 | |
| SPRAWDZAJĄCY | inż. Krystian Tront | INSTALACYJNA nr upr. 189/98 | EN | 29-09-2023 | |

SPIS TREŚCI PROJEKTU ARCHITEKTONICZNO-BUDOWLANEGO

| | |
|--|-------|
| 1. Rodzaj i kategoria obiektu budowlanego | 3 |
| 2. Zamierzony sposób użytkowania oraz program użytkowy obiektu budowlanego | 4 |
| 3. Układ przestrzenny oraz forma architektoniczna obiektu | 5 |
| 4. Charakterystyczne parametry obiektu | 5 |
| 5. Opinia geotechniczna oraz informacja o sposobie posadowienia obiektu budowlanego | 5 |
| 6. Liczba lokali mieszkalnych i użytkowych | 5 |
| 7. Opis zapewnienia niezbędnych warunków do korzystania z obiektu przez osoby niepełnosprawne | 5 |
| 8. Charakterystyka ekologiczna - parametry techniczne obiektu budowlanego charakteryzujące wpływ obiektu budowlanego na środowisko i jego wykorzystywanie oraz na zdrowie ludzi i obiekty sąsiednie | 5 |
| 9. Analiza technicznych, środowiskowych i ekonomicznych możliwości realizacji wysoko wydajnych systemów alternatywnych zaopatrzenia w energię i ciepło | 6 |
| 10. Informacja o zasadniczych elementach wyposażenia budowlano-instalacyjnego zapewniających użytkowanie obiektu budowlanego zgodnie z przeznaczeniem informacja o zastosowanych rozwiązaniach konstrukcyjno-materiałowych i wykończeniowych | 6-8 |
| 11. Dane dotyczące warunków ochrony przeciwpożarowej | 8 |
| 12. Uwagi końcowe | 8-9 |
| 13. Oświadczenie Projektantów + Uprawnienia | 10-14 |
| 14. Szkic orientacyjny E-01 | 15 |

1. RODZAJ I KATEGORIA OBIEKTU BUDOWLANEGO

1.1. RODZAJ OBIEKTU BUDOWLANEGO

Przedmiotem opracowania jest projekt architektoniczno - budowlany przebudowy drogi w części ul. Polnej w miejscowości Grzybiany w celu wykonania budowy oświetlenia drogowego.

1.2. KATEGORIA OBIEKTU BUDOWLANEGO

Obiekt będący przedmiotem opracowania zaliczany jest do kategorii XXVI

1.3. CHARAKTERYSTYKA OGÓLNA PROJEKTOWANEGO OBIEKTU

Projektowany kabel i słupy oświetleniowe zlokalizowane będą przy ul. Polnej w miejscowości Grzybiany. Trasa projektowanej sieci kablowej przebiega od miejsca zasilania tj. istniejącego słupa oświetlenia drogowego z którego zasilane będą nowe słupy, aż do słupa krańcowego zgodnie z rys E-02.

Dane energetyczne:

| | |
|--------------------------------|---|
| Zasilanie: | z istniejących słupów – majątek gminy Kunice, |
| · Napięcie | zasilania: istniejące 230/400V , |
| · Moc maksymalna: | projektowana 120W, |
| · Pomiar energii: | istniejący układ pomiarowy, układ pomiarowy bezpośredni, |
| · System ochrony: | szybkie wyłączenie |
| · Rodzaj proj. linii ośw. | kablowa |
| · Typ linii oświetleniowej: | YAKXS 4x25 mm ² |
| · Długość linii ośw.: | 173m |
| · Typ słupów ośw. | proj. aluminiowe, anodowane, wys:7,0m (oświetlenie drogowe) z wysięgnikiem; całość w kolorze szampańskim, |
| · Ilość proj. słupów | 4 szt. |
| · Ilość proj. opraw | 4 szt. |
| · Ilość proj. szaf ośw. ulicy: | 0 szt. |
| Typ opraw LED : | projektowane z źródłem światła LED, IP66, IK09, 4000K, 20 LEDs NW 740 30W (oświetlenie drogowe); |

1.4. SPEŁNIENIE WYMAGAŃ OKREŚLONYCH PRZEPISAMI – ART. 5 UST. USTAWY PRAWO BUDOWLANE

Projekt budowlany nie zakłada użycia nowych, niesprawdzonych w krajowej praktyce rozwiązań technicznych.

1.4.1. Sposób dopasowania obiektów do krajobrazu i otaczającej zabudowy

Obiekt został zaprojektowany z uwzględnieniem lokalnych warunków krajobrazowych i charakteru otaczającej zabudowy.

1.4.2. Spełnienie wymagań odnośnie bezpieczeństwa konstrukcji

Obiekt zaprojektowano po analizie wszystkich warunków lokalnych wpływających na bezpieczeństwo konstrukcji.

1.4.3. Spełnienie wymagań dotyczących bezpieczeństwa użytkowania

PRZEBUDOWA DROGI W RAMACH BUDOWY OŚWIETLENIA DROGOWEGO W MIEJSCOWOŚCI GRZYBIANY
Podczas projektowania uwzględnione zostały warunki bezpiecznego użytkowania. Użyte materiały powinny posiadać odpowiednie certyfikaty i aprobaty techniczne.

1.4.4. Spełnienie odpowiednich warunków ochrony środowiska

Obiekt zaprojektowano tak, aby zawartość w powietrzu stężeń i natężeń czynników szkodliwych wydzielanych przez grunt, nie przekraczała wartości dopuszczalnych określonych w przepisach szczególnych i Polskich Normach.

1.4.5. Spełnienie odpowiednich warunków higienicznych i zdrowotnych

Materiały użyte do budowy winny posiadać odpowiednie certyfikaty i aprobaty techniczne.

1.4.6. Spełnienie odpowiednich warunków ochrony przed hałasem i drganiami

Obiekt zaprojektowano w taki sposób, aby poziom hałasu nie stanowił zagrożenia dla użytkowników oraz sąsiadów.

1.4.7. Spełnienie warunków użytkowych zgodnie z przeznaczeniem, w szczególności w zakresie:

- Zapotrzebowanie w wodę – nie dotyczy,
- Zaopatrzenia w energię elektryczną – z projektowanych złączy kablowo-pomiarowych,
- Odprowadzenie ścieków – nie dotyczy,
- Opady deszczowe – nie dotyczy
- Energię cieplną – nie dotyczy,
- Śmieci bytowe – gromadzone w specjalnych pojemnikach i wywożone.

1.4.8. Spełnienie niezbędnych warunków korzystania z obiektów przez osoby niepełnosprawne

Nie dotyczy.

1.4.9. Spełnienie warunków ochrony ludności zgodnie z wymaganiami obrony cywilnej

Projektowany obiekt w ramach przebudowy drogi nie jest obiektem o specjalnym znaczeniu w rozumieniu wymogów obrony cywilnej, dlatego przy projektowaniu nie brano pod uwagę wymogów w tym zakresie.

1.4.10. Spełnienie wymagań ochrony obiektów wpisanych do rejestru zabytków oraz obiektów objętych ochroną konserwatorską

Teren w zakresie opracowanej mapy do celów projektowych nie znajduje się w strefie ochrony konserwatorskiej.

1.4.11. Spełnienie wymagań odpowiedniego usytuowania na działce budowlanej

Obszar oddziaływania projektowanego obiektu nie wykracza poza granice działek objętych inwestycją.

1.4.12. Poszanowanie, występujących w obszarze oddziaływania, uzasadnionych interesów osób trzecich, w tym zapewnienie dostępu do drogi publicznej

Projektowany obiekt nie narusza interesów osób trzecich w zakresie dostępu do drogi publicznej,

- ewentualnego pozbawienia możliwości korzystania z wody, kanalizacji, energii elektrycznej oraz ciepłej,
- zakłóceń dopływu światła dziennego do pomieszczeń przeznaczonych na pobyt ludzi,
- ochrony przed uciążliwościami jak hałas, wibracje, zakłócenia elektryczne, promieniowanie,
- ochrony przed zanieczyszczeniami wody i gleby.

2. ZAMIERZONY SPOSÓB UŻYTKOWANIA ORAZ PROGRAM UŻYTKOWY OBIEKTU BUDOWLANEGO

Projektuje się przebudowę drogi w części ul. Polnej w miejscowości Grzybiany w celu wykonania budowy sieci elektroenergetycznej oświetlenia drogowego.

3. UKŁAD PRZESTRZENNY ORAZ FORMA ARCHITEKTONICZNA OBIEKTU

Nie dotyczy.

4. CHARAKTERYSTYCZNE PARAMETRY OBIEKTU

- napięcie zasilania: 400/230V
- łączne zapotrzebowanie mocy docelowo: 0,12 kW
- system ochrony przeciwporażeniowej: samoczynne wyłączenie
- sieć oświetlenia drogowego: kablowa
- oprawy oświetlenia drogowego z źródłem światła LED
- słup aluminiowy, anodowany w kolorze szampańskim na fundamencie betonowym prefabr.

5. OPINIA GEOTECHNICZNA ORAZ INFORMACJA O SPOSOBIE POSADOWIENIA OBIEKTU BUDOWLANEGO

Na podstawie przeprowadzonych badań makroskopowych stwierdzono proste warunki gruntowe, wyrażające się występowaniem jednorodnych litologicznie i genetycznie warstw.

Zgodnie z Rozporządzeniem Ministra Transportu, Budownictwa i Gospodarki Morskiej z dnia 25.04.2012r. w sprawie ustalenia geotechnicznych warunków posadowienia obiektów budowlanych (Dz. U. poz. 463 z dnia 27.04.2012 r.) projektowana sieć elektroenergetyczna do 1kV, biorąc pod uwagę jej konstrukcję oraz stwierdzone proste warunki gruntowe, zaliczona jest zgodnie z §4 ust.3 w/w rozporządzenia do pierwszej kategorii geotechnicznej. W trakcie przeprowadzonych badań nie stwierdzono niekorzystnych zjawisk geologicznych.

6. LICZBA LOKALI MIESZKALNYCH I USŁUGOWYCH

Nie dotyczy.

7. OPIS ZAPEWNIENIA NIEZBĘDNYCH WARUNKÓW DO KORZYSTANIA Z OBIEKTU PRZEZ OSOBY NIEPEŁNOSPRAWNE

Nie jest wymagane zapewnienie dostępu dla osób niepełnosprawnych.

8. CHARAKTERYSTYKA EKOLOGICZNA (PARAMETRY TECHNICZNE OBIEKTU BUDOWLANEGO CHARAKTERYZUJĄCE WPŁYW OBIEKTU BUDOWLANEGO NA ŚRODOWISKO I JEGO WYKORZYSTANIE ORAZ NA ZDROWIE LUDZI I OBIEKTY SĄSIEDNIE)

Inwestycja zakłada minimalizację ingerencji w tereny przyległe, w tym środowisko przyrodnicze, zdrowie ludzi i inne obiekty budowlane. Zaprojektowane rozwiązania przestrzenne, funkcjonalne i techniczne pozwalają na utrzymywanie obiektu i jego otoczenia w należytej czystości i zapewniają spełnienie wymagań o których mowa w art. 5 ust. 1 Ustawy Prawo Budowlane.

8.1. ZAPOTRZEBOWANIE I JAKOŚĆ WODY ORAZ ILOŚĆ, JAKOŚĆ I SPOSÓB ODPROWADZANIA ŚCIEKÓW

Nie dotyczy.

8.2. EMISJA ZANIECZYSZCZEŃ GAZOWYCH, W TYM ZAPACHÓW, ZANIECZYSZCZEŃ PYŁOWYCH I PŁYNNYCH Z PODANIEM ICH RODZAJU, ILOŚCI I ZASIĘGU ROZPRZESTRZENIANIA SIĘ

Nie dotyczy.

8.3. RODZAJ I ILOŚĆ WYTWARZANYCH ODPADÓW

Powstające w trakcie robót przygotowawczych odpady należy segregować i można składować w ograniczonym zakresie na obszarze placu budowy, w sposób wykluczający możliwość negatywnego wpływu na środowisko przez stosowanie odpowiednich przeznaczonych na ten cel pojemników oraz w zwartych przymach. Wykonywanie robót i tymczasowe składowanie odpadów winno być zabezpieczone przed nadmiernym pyleniem, gruz składować z dala od drzew i krzewów w sposób uniemożliwiający negatywny wpływ na środowisko glebowo – wodne należy realizować przez stosowanie odpowiednich przegród, ogrodzeń i szczelnych membran. Pozyskane w wyniku rozbiórki posegregowane materiały przeznaczać do odzysku lub jeżeli nie jest on możliwy do utylizacji przez uprawnione do tego celu podmioty i niezwłocznie wywozić z placu budowy. W trakcie prac budowlanych powstaną niewielkie ilości odpady w postaci opakowań materiałów budowlanych, pozostałości wyrobów w formie złomu stalowego, gruzu betonowego i asfaltobetonowego, drewna budowlanego. Odpady wytwarzane na etapie użytkowania obiektu będą gromadzone w specjalnych pojemnikach i wywożone.

8.4. WŁAŚCIWOŚCI AKUSTYCZNYCH ORAZ EMISJI DRGAŃ, A TAKŻE PROMIENIOWANIA, W SZCZEGÓLNOŚCI JONIZUJĄCEGO, POLA ELEKTROMAGNETYCZNEGO I INNYCH ZAKŁÓCEŃ, Z PODANIEM ODPOWIEDNIICH PARAMETRÓW TYCH CZYNNIKÓW I ZASIĘGU ICH ROZPRZESTRZENIANIA SIĘ

Na etapie użytkowania inwestycja nie będzie powodowała nadmiernej uciążliwości związanej z hałasem. Projektowany obiekt nie jest źródłem wibracji ani promieniowania.

8.5. WPŁYW OBIEKTU BUDOWLANEGO NA ISTNIEJĄCY DRZWOSTAN, POWIERZCHNIĘ ZIEMI, W TYM GLEBĘ, WODY POWIERZCHNIOWE I PODZIEMNE

W związku z projektowaną inwestycją nie zachodzi konieczność wycięcia drzew. W trakcie eksploatacji obiekt nie będzie miał wpływu na powierzchnię ziemi i glebę. Realizacja robót i odprowadzenie wód opadowych nie będzie miało wpływu na pogorszenie stanu wód powierzchniowych i podziemnych.

9. ANALIZA TECHNICZNYCH, ŚRODOWISKOWYCH I EKONOMICZNYCH MOŻLIWOŚCI REALIZACJI WYSOCE WYDAJNYCH SYSTEMÓW ALTERNATYWNYCH ZAOPATRZENIA W ENERGIĘ I CIEPŁO

Nie dotyczy.

10. INFORMACJA O ZASADNICZYCH ELEMENTACH WYPOSAŻENIA BUDOWLANO-INSTALACYJNEGO, ZAPEWNIĄCYCH UŻYTKOWANIE OBIEKTU BUDOWLANEGO ZGODNIE Z PRZEZNACZENIEM, INFORMACJA O ZASTOSOWANYCH ROZWIĄZANIACH KONSTRUKCYJNO-MATERIAŁOWYCH I WYKOŃCZENIOWYCH

10.1. WYPOSAŻENIE INSTALACYJNE

Projektowana budowa sieci kablowej w ramach przebudowy drogi części ul. Polnej w miejscowości Grzybiany dla wykonania budowy sieci elektroenergetycznej oświetlenia drogowego.

10.1.1. Instalacja elektryczna

Projektowana sieć oświetlenia drogowego w ramach przebudowy drogi gminnej w części ul. Polnej w miejscowości Grzybiany obejmuje wykonanie zasilania dla nowych słupów, które należy wykonać jako wydłużenie istniejącego obwodu oświetlenia (majątek gminy Kunice) jako zasilanie z istniejącego słupa oświetlenia drogowego. W tym celu, zgodnie z rys E-02 wyprowadzić kabel ziemny YAKXS 4x25 w całym zakresie w rurze ochronnej. W ramach przebudowy drogi w celu wykonania oświetlenia, zaprojektowano słupy aluminiowe wysokości 7,0m, w kolorze szampańskim C32 z wysięgnikiem sł;1,0m (dla oświetlenia drogowego) na których zabudowane będą oprawy z źródłem światła LED 24-31W, IP66, IK08, 4000K oraz gniazdem NEMA lub ZHAGA + sterownik.

PRZEBUDOWA DROGI W RAMACH BUDOWY OŚWIETLENIA DROGOWEGO W MIEJSCOWOŚCI GRZYBIANY
Wszystkie słupy zabudować na fundamencie prefabrykowanym np. B-60 w lokalizacji wg. projektu zagospodarowania terenu rys E-02. We wspólnym wykopie z linią kablową prowadzić bednarę uziemiającą FeZn 25x4, którą należy połączyć z projektowanymi słupami poprzez zacisk lub spawanie. Na słupach opisać nr słupa i szafy oświetleniowej z której jest zasilane w/w oświetlenie ulicy, słupy zabezpieczyć elastorem od gruntu do wysokości 35cm. Prace wykonać zgodnie z PN, obowiązującymi przepisami i wiedzą techniczną. Dopuszcza się zastosowanie innych słupów i opraw oświetleniowych przy zachowaniu analogicznych właściwości technicznych.

10.1.2. Sieć oświetleniowa

Zaprojektowano **słupy** aluminiowe, anodowane w kolorze szampańskim, o przekroju owalnym, wysokości 7,0m dla oświetlenia drogi gminnej zabudowane na fundamencie prefabrykowanym. Na słupach należy zabudować **wysięgnik** rurowy jednoramienny długości 1.0m, kąt nachylenia 5°, do wysięgnika zabudować **oprave oświetleniową** z źródłem światła LED mocy 4000K, IP67 zgodnie z obliczeniami oświetlenia. Do wnętrza słupa wciągnąć przewód YDYżo 5 x 1,5 prowadzony wewnątrz słupa w giętkiej rurze ochronnej typu peszel. W wszystkich słupach stosować tabliczki bezpiecznikowe np. IZK lub równoważne z wkładką bezpiecznikową DO1 4A. Na słupach przykleić nalepki „Urządzenie elektryczne”. Oznaczyć numerację słupów zgodnie z wytycznymi Inwestora, a prace wykonać zgodnie z PN, obowiązującymi przepisami i wiedzą techniczną. Dopuszcza się zastosowanie innych słupów i opraw oświetleniowych przy zachowaniu analogicznych właściwości technicznych.

10.2. ROZWIĄZANIA KONSTRUKCYJNO-MATERIAŁOWE

PARAMETRY KONSTRUKCYJNE

- budowa oprawy dwukomorowa (otwarcie komory osprzętu nie powoduje rozszczelnienia komory optycznej)
- materiał korpusu – odlew aluminium malowany proszkowo
- materiał klosza – szkło hartowane płaskie
- montaż na wysięgniku lub słupie o średnicy Ø48-60mm
- oprawa wyposażona w uniwersalny uchwyt pozwalający na montaż zarówno na wysięgniku jak i bezpośrednio na słupie, a także pozwalający na zmianę kąta nachylenia oprawy w zakresie 0 do 10° (montaż bezpośredni) lub 0 do -15° (montaż na wysięgniku)
- budowa oprawy pozwala na szybką wymianę układu optycznego oraz modułu zasilającego
- stopień odporności klosza na uderzenia mechaniczne – IK09
- szczelność komory optycznej – IP66
- szczelność komory elektrycznej – IP66
- zakres temperatury pracy oprawy: -30stC do +35stC,

PARAMETRY ELEKTRYCZNE I FUNKCJONALNOŚĆ

- moc maksymalna uwzględniające wszystkie straty – 30W – min. 3800lm – 4200lm
- znamionowe napięcie pracy – 230V/50Hz, współczynnik mocy opraw $\cos \phi \geq 0,95$,
- ochrona przed przepięciami – 10kV
- klasa ochronności elektrycznej: II

PARAMETRY OŚWIETLENIOWE I POTWIERDZENIA

- rodzaj źródła światła – LED
- zakres temperatury barwowej źródeł światła – 4000K +-250K
- utrzymanie strumienia świetlnego w czasie: 90% po 100 000h (zgodnie z IES LM-80 - TM-21)
- wartości wskaźnika udziału światła wysyłanego ku górze (ULOR) zgodne z Rozporządzeniem WE nr 245/2009
- dane fotometryczne oprawy zamieszczone w programie komputerowym pozwalającym wykonać obliczenia parametrów oświetleniowych
- w przypadku zastosowania rozwiązań zamiennych należy dostarczyć źródłowe pliki obliczeniowe
- różnica danych fotometrycznych proponowanej oprawy równoważnej nie powinna być większa niż $\pm 5\%$ w stosunku do podanych poniżej
- oprawa posiada deklarację zgodności WE i certyfikat akredytowanego ośrodka badawczego potwierdzający deklarowane zgodności, np. ENEC,

PARAMETRY SŁUPA

- aluminiowy, anodowany, Øwierzchołka 60mm
- posiadające certyfikat bezpieczeństwa CE,
- gwarancja min. 10lat,
- wnęka kablowa na wys. 60cm nad ziemią, część podziemna oraz 35cm nad gruntem zabezpieczona przed korozją elastomerem,
- w każdym słupie przewód PEN połączony z słupem, zacisk uziemiający , EN 12767:2019 „Bierne bezpieczeństwo konstrukcji wsporczych dla urządzeń drogowych. Wymagania i metody badań

Podłączenie oprawy oświetleniowej w słupie, wykonać przewodem o przekroju 5x1,5 mm² Kabel wewnątrz osłonic giętką rurą. Instalację wykonać zgodnie z wymogami PN-IEC 60364-4-482 oraz PN-IEC 60464-4-41 tj. w sieci typu „TN-C”.

10.3. OPIS ELEMENTÓW WYKOŃCZENIOWYCH

10.3.1. Ochrona przed korozją

Zgodnie z instrukcją KOR/3 środowisko, w którym będą pracowały urządzenia oświetleniowe kwalifikuje się do klasy IV. W związku z tym należy:

- podłączenia elementów ochrony przeciwporażeniowej powinny być wykonane przez spawanie lub skręcenie przy użyciu śrub kadmowych.

Miejsca połączenia płaskowników należy zabezpieczyć przed korozją, a miejsca połączeń pod ziemią poprzez pokrycie abizolem na zimno lub lepikiem na gorąco lub innym środkiem o tych samych parametrach technicznych.

11. DANE DOTYCZĄCE WARUNKÓW OCHRONY PRZECIWPOŻAROWEJ BUDYNKU (DOCELOWE)

Zgodnie Rozporządzeniem MSWiA z dnia 2 grudnia 2015 r. w sprawie uzgadniania projektu budowlanego pod względem ochrony przeciwpożarowej inwestycja nie posiada obowiązku uzgodnienia z Rzeczoznawcą p.poż.

12. UWAGI KOŃCOWE

- Projekt należy rozpatrywać łącznie z projektami branżowymi.
- Wykonawca jest zobowiązany przedstawić Inspektorowi Nadzoru Inwestorskiego wszystkie atesty na zastosowane materiały budowlane i elementy wyposażenia.

- Wszystkie wymiary podane zostały w systemie metrycznym. Podstawowe wymiary podane zostały w centymetrach.
- Wykonawca może zaproponować alternatywne rozwiązania pod warunkiem zachowania minimalnego wymaganego standardu.
- Wszystkie proponowane przez Wykonawcę rozwiązania muszą być przedłożone Inwestorowi do ostatecznej akceptacji.
- Wszystkie elementy ujęte w opisie, a nieujęte na rysunkach lub ujęte na rysunkach, a nieujęte w specyfikacji (opisie) winne być traktowane tak jakby były ujęte w obu. W przypadku rozbieżności w jakimkolwiek z elementów dokumentacji, należy zgłosić je Projektantowi.
- Wszystkie wykonywane prace oraz proponowane materiały winny odpowiadać Polskim Normom, posiadać niezbędne atesty i spełniać obowiązujące przepisy.
- Długości wszystkich elementów, podane na rysunkach należy sprawdzić z rzeczywistymi wymiarami na budowie, wyniki ewentualne wątpliwości, nieprzewidziane sytuacje itp. należy zgłosić projektantowi sprawującemu nadzór autorski.
- Realizację prowadzić zgodnie z niniejszą dokumentacją.
- Wszelkich zmian w dokumentacji dokonywać po wcześniejszym uzgodnieniu z Projektantem,
- Budowę prowadzić pod nadzorem osób posiadających odpowiednie kwalifikacje, wykonawstwo robót należy prowadzić zgodnie z obowiązującymi przepisami.
- DOPUSZCZA SIĘ ZASTOSOWANIE INNYCH SLUPÓW I OPRAW OŚWIETLENIOWYCH PRZY ZACHOWANIU ANALOGICZNYCH WŁAŚCIWOŚCI TECHNICZNYCH

OPRACOWAŁ:

PROKADIA
ul. Ligonia 3H, 44-351 Turza Śląska
/dane pracowni/

Turza Śląska, dn.29.09.2023r
/miejscowość, data/

Oświadczenie

Zgodnie z art. 34 ust. 3d pkt 3 ustawy z dnia 7 lipca 1994r. - Prawo Budowlane z późniejszymi zmianami (tj. Dz.U. Z 2020r poz.1333, 2127, 2320 z 2021r, poz. 11, 234, 282) oświadczam, że:

Projekt architektoniczno-budowlany dla;
**PRZEBUDOWA DROGI W RAMACH BUDOWY OŚWIETLENIA DROGOWEGO
W MIEJSCOWOŚCI GRZYBIANY**
/nazwa inwestycji/

**gm. Kunice, Grzybiany 72-003 ul. Polna, Działka: 447.jedn. Ewidencyjna: 020904_2 Kunice;
Obręb ewidencyjny: 0003 Grzybiany,**
/adres budowy/

wykonany dla:

Gmina Kunice,
/nazwa inwestora/

ul. Gwarna 1, 59-216 Kunice
/adres inwestora/

został sporządzony zgodnie z umową, obowiązującymi przepisami oraz zasadami wiedzy technicznej i jest kompletny z punktu widzenia celu, któremu ma służyć.

.....

/podpis projektanta/

.....

/podpis sprawdzającego/



SLK/OKK/7131.7132/3640/11

Katowice, dnia 15 grudnia 2011 r

DECYZJA

Na podstawie art. 24 ust. 1 pkt 2 ustawy z dnia 15 grudnia 2000 r. o samorządach zawodowych architektów, inżynierów budownictwa oraz urbanistów (Dz.U. z 2001 r. Nr 5, poz. 42 z późn. zm.), art. 13 ust. 1 pkt 1 i 2 i ust. 2, art. 14 ust. 1 pkt 5 ustawy z dnia 7 lipca 1994 r. Prawo budowlane (Dz.U. z 2006 r. Nr 156, poz. 1118 z późn. zm.) oraz § 11 ust. 1 pkt 1 i § 24 ust. 1 rozporządzenia Ministra Transportu i Budownictwa z dnia 28 kwietnia 2006 r. w sprawie samodzielnych funkcji technicznych w budownictwie (Dz.U. z 2006 r. Nr 83, poz. 578 z późn. zm.) w związku z art. 104 Kodeksu postępowania administracyjnego (Dz.U. z 2000 r. Nr 98, poz. 1071 z późn. zm.)

Okręgowa Komisja Kwalifikacyjna Śl.OIIB nadaje Panu Marcinowi Tront

mgr inż. kierunku górnictwo i geologia w specjalności "automatyka i energoelektryka w górnictwie"
ur. dnia 22 sierpnia 1980 w Wodzisławiu Śląskim

UPRAWNIENIA BUDOWLANE numer ewidencyjny SLK/3640/PWOE/11 do projektowania i kierowania robotami budowlanymi w specjalności instalacyjnej w zakresie sieci, instalacji i urządzeń elektrycznych i elektroenergetycznych bez ograniczeń

Zakres uprawnień:

- projektowanie obiektu budowlanego i kierowanie robotami budowlanymi związanymi z obiektem budowlanym, takim jak: sieci, instalacje i urządzenia elektryczne i elektroenergetyczne, w tym kolejowe, trolejbusowe i tramwajowe sieci trakcyjne wraz z urządzeniami do zasilania i sterowania;
- sprawdzanie projektów budowlanych i sprawowanie nadzoru autorskiego,
- kierowanie wytwarzaniem konstrukcyjnych elementów budowlanych oraz nadzór i kontrola techniczna wytwarzania tych elementów,
- wykonywanie nadzoru inwestorskiego,
- sprawowanie kontroli technicznej utrzymania obiektów budowlanych z zastrzeżeniem art. 62 ust. 5 ustawy.

Na podstawie §15 rozporządzenia Ministra Transportu i Budownictwa z dnia 28 kwietnia 2006 r. w sprawie samodzielnych funkcji technicznych w budownictwie - uprawnienia niniejsze uprawniają do sporządzania projektów zagospodarowania działki lub terenu w zakresie w/w specjalności.

UZASADNIENIE

Okręgowa Komisja Kwalifikacyjna Śląskiej Okręgowej Izby Inżynierów Budownictwa w Katowicach na podstawie protokołów z postępowania kwalifikacyjnego oraz z przeprowadzonego egzaminu, stwierdziła, że Pan **Marcin Tront** posiada wymagane prawem: wykształcenie i praktykę zawodową oraz uzyskał pozytywny wynik egzaminu - konieczne do uzyskania uprawnień budowlanych **do projektowania i kierowania robotami budowlanymi bez ograniczeń w specjalności instalacyjnej w zakresie sieci, instalacji i urządzeń elektrycznych i elektroenergetycznych.**

Pouczenie

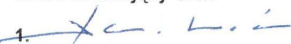


1. Zgodnie z art. 12 ust. 7 w/w ustawy Prawo budowlane – podstawę do wykonywania samodzielnych funkcji technicznych w budownictwie stanowi wpis do centralnego rejestru Głównego Inspektora Nadzoru Budowlanego oraz wpis na listę członków właściwej izby samorządu zawodowego.
2. Od niniejszej decyzji służy odwołanie do Krajowej Komisji Kwalifikacyjnej Polskiej Izby Inżynierów Budownictwa w Warszawie, za pośrednictwem Okręgowej Komisji Kwalifikacyjnej Śl.OIIB w Katowicach w terminie 14 dni od dnia jej doręczenia.

Otrzymują:

1. Pan Marcin Tront
Powstańców 15
44-351 Turza Śląska
2. Okręgowa Rada Izby
3. Główny Inspektor
Nadzoru Budowlanego
4. a/a.

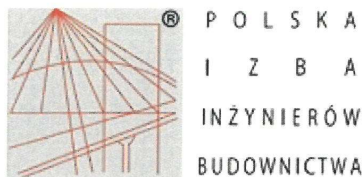


Skład orzekający OKK

1. 
mgr inż. Piotr Szatkowski
2. 
mgr inż. Bolesław Jurkiewicz
3. 
mgr inż. Zbigniew Dzierżewicz

Za zgodność z oryginałem

dnia 20 r.



Zaświadczenie

o numerze weryfikacyjnym:
SLK-JXS-KCE-YVG *

Pan Marcin Tront o numerze ewidencyjnym SLK/IE/7516/12
adres zamieszkania ul. Powstańców 15, 44-351 Turza Śląska
jest członkiem Śląskiej Okręgowej Izby Inżynierów Budownictwa i posiada wymagane
ubezpieczenie od odpowiedzialności cywilnej.
Niniejsze zaświadczenie jest ważne do dnia 2024-01-31.

Zaświadczenie zostało wygenerowane elektronicznie i opatrzone bezpiecznym podpisem elektronicznym
weryfikowanym przy pomocy ważnego kwalifikowanego certyfikatu w dniu 2023-01-04 roku przez:

Roman Karwowski, Przewodniczący Rady Śląskiej Okręgowej Izby Inżynierów Budownictwa.

Zgodnie z art. 78¹ K.c.

§ 1. Do zachowania elektronicznej formy czynności prawnej wystarczy złożenie oświadczenia woli w postaci elektronicznej i opatrzenie go
kwalifikowanym podpisem elektronicznym.

§ 2. Oświadczenie woli złożone w formie elektronicznej jest równoważne z oświadczeniem woli złożonym w formie pisemnej.

* Weryfikację poprawności danych w niniejszym zaświadczeniu można sprawdzić za pomocą numeru weryfikacyjnego zaświadczenia na
stronie Polskiej Izby Inżynierów Budownictwa www.piib.org.pl lub kontaktując się z biurem właściwej Okręgowej Izby Inżynierów
Budownictwa.

Za zgodność z oryginałem

dnia 20 r.



Katowice 5 listopada 1995 r.

Ar. VI.7382/189/95

DECYZJA nr 189/95

Na podstawie art 18 i 14 ustawy z dnia 7 lipca 1994 r. Prawo budowlane (Dz.U.Nr 89, poz. 414) i § 9 ust.1 rozporządzenia M.G.P. i B. z dnia 30.12.1994 r. w sprawie samodzielnych funkcji technicznych w budownictwie (Dz.U. Nr 8, poz.38 z 1995 r.), w związku z art. 104 § 1 i 2 Kpa, po rozpatrzeniu wniosku Pana inż. Krystiana TRONT na podstawie dokumentów stwierdzających wymagane wykształcenie oraz praktykę zawodową oraz na podstawie pozytywnej oceny z egzaminu na uprawnienia budowlane złożonego przed Komisją egzaminacyjną powołaną Zarządzeniem Nr 128/95 z 2 października 1995 r.(z późn.zm), stwierdza się, że:

Pan inż. Krystian TRONT

ur. dnia 8 listopada 1950 r. w Wodzisławiu Śląskim

o t r z y m u j e

UPRAWNIENIA BUDOWLANE

bez ograniczeń

do projektowania

w specjalności: instalacyjnej w zakresie sieci

instalacji i urządzeń elektrycznych i elektroenergetycznych

Uzasadnienie

W związku z potwierdzeniem przez Komisję Egzaminacyjną powołaną przez Wojewodę Katowickiego Zarządzeniem Nr 128/95 z 2 października 1995 r. posiadania przez Pana inż. Krystiana Tront wymaganego prawem wykształcenia na Wydziale Górniczym w zakresie Elektrotechniki specjalność: elektryfikacja i automatyzacja kopalni oraz uzyskania tytułu inż. elektryka górniczego oraz praktyki zawodowej koniecznej do uzyskania uprawnień budowlanych w w/w specjalności i po uzyskaniu pozytywnego wyniku egzaminu na uprawnienia budowlane, orzeczono jak w sentencji.

Od niniejszej decyzji przysługuje odwołanie do Głównego Inspektora Nadzoru Budowlanego za pośrednictwem Wojewody Katowickiego w terminie 14 dni od daty otrzymania decyzji.


Otrzymują:

1. Pan Krystian Tront
ul. Rogumińska 4
44-351 Turza Śl.
2. Główny Inspektor
Nadzoru Budowlanego
3. a/a



Za zgodność z oryginałem

dnia 20 r.



Zaświadczenie

o numerze weryfikacyjnym:
SLK-GG3-5JZ-159 *

Pan Krystian Tront o numerze ewidencyjnym SLK/IE/3553/01
adres zamieszkania ul. Bogumińska 4, 44-351 Turza Śląska
jest członkiem Śląskiej Okręgowej Izby Inżynierów Budownictwa i posiada wymagane
ubezpieczenie od odpowiedzialności cywilnej.
Niniejsze zaświadczenie jest ważne do dnia 2023-12-31.

Zaświadczenie zostało wygenerowane elektronicznie i opatrzone bezpiecznym podpisem elektronicznym
weryfikowanym przy pomocy ważnego kwalifikowanego certyfikatu w dniu 2022-11-21 roku przez:

Roman Karwowski, Przewodniczący Rady Śląskiej Okręgowej Izby Inżynierów Budownictwa.

Zgodnie z art. 78¹ K.c.

§ 1. Do zachowania elektronicznej formy czynności prawnej wystarczy złożenie oświadczenia woli w postaci elektronicznej i opatrzenie go
kwalifikowanym podpisem elektronicznym.

§ 2. Oświadczenie woli złożone w formie elektronicznej jest równoważne z oświadczeniem woli złożonym w formie pisemnej.

Za zgodność z oryginałem

dnia 20 r.

* Weryfikację poprawności danych w niniejszym zaświadczeniu można sprawdzić za pomocą numeru weryfikacyjnego zaświadczenia na
stronie Polskiej Izby Inżynierów Budownictwa www.piib.org.pl lub kontaktując się z biurem właściwej Okręgowej Izby Inżynierów
Budownictwa.



Szkic Orientacyjny str 15



PROKADIA
Ligonia 3H
44-351 Turza Śląska

NIP: 9930385269
Regon: 240862075

tel. 511 695 121
tel. 500 811 880
prokadia@prokadia.pl

SPIS ZAŁĄCZNIKÓW DO PROJEKTU BUDOWLANEGO

| | |
|--|---|
| INWESTOR: | Gmina Kunice, ul. Gwarna 1, 59-216 Kunice |
| NAZWA ZAMIERZENIA BUDOWLANEGO | PRZEBUDOWA DROGI W RAMACH BUDOWY OŚWIETLENIA DROGOWEGO W MIEJSCOWOŚCI GRZYBIANY |
| LOKALIZACJA: | gm. Kunice, Grzybiany 59-216 ul. Polna |
| DZIAŁKI | Działka: 447; jedn. Ewidencyjna: 020904_2 Kunice; Obręb ewidencyjny: 0003 Grzybiany, |
| KATEGORIA BIEKTU BUDOWLANEGO | XXVI |
| SPIS ZAWARTOŚCI | 1. Protokół z narady koordynacyjnej (str. 17-20) 2. IBIOZ (str. 21-24) |