
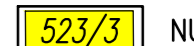














- LEGENDA:
-  GRANICE DZIAŁEK
 -  NUMERY DZIAŁEK
 -  PROJ. KRAWĘŻNIK
 -  PROJ. OBRZEŻE
 -  PROJ. KANALIZACJA DESZCZOWA
 -  PROJ. ŚCIEK ULICZNY
 -  PROJ. OŚ DRÓGI
 -  PROJ. PRZEPUST
 -  PROJ. POBOCZE
 -  PROJ. OZNAKOWANIE POZIOME
 -  PROJ. OZNAKOWANIE PIONOWE
 -  PROJ. NAWIERZCHNIA BITUMICZNA DRÓGI
 -  PROJ. NAWIERZCHNIA Z KOSTKI BET. CHODNIKA
 -  PROJ. NAWIERZCHNIA Z KOSTKI BET. ZATOKI POSTOJOWEJ

Inwestor:	GMINA PIESZYCE UL. KOŚCIUSZKI 2 58-260 PIESZYCE			
Jednostka: projektowa	MTI PROJEKT 58-200 Dzierżoniów, ul. Sienkiewicza 10a/4 tel: 508 854 096			
Nazwa obiektu budowlanego	PRZEBUDOWA DRÓGI PUBLICZNEJ NR117655D W MIEJSCOWOŚCI PISKORZÓW			Stadium PROGRAM FUNKCJONALNO- UŻYTKOWY
Tytuł rysunku:	PROJEKT ZAGOSPODAROWANIA TERENU			
Projektant:	Zespół projektowy	Specjalność inżynierska (drogowa)	Nr uprawnień 220/DOŚ/08	Podpis Data 09.2021 Skala : 1:1000 rys. nr1

